


# ВНЕСЕНИЕ ИЗМЕНЕНИЙ В ГЕНЕРАЛЬНЫЙ ПЛАН ОДИНЦОВСКОГО ГОРОДСКОГО ОКРУГА МОСКОВСКОЙ ОБЛАСТИ, ЗА ИСКЛЮЧЕНИЕМ ТЕРРИТОРИИ БЫВШЕГО ГОРОДСКОГО ОКРУГА ЗВЕНИГОРОД МОСКОВСКОЙ ОБЛАСТИ, ПРИМЕНИТЕЛЬНО К ЗЕМЕЛЬНОМУ УЧАСТКУ С КАДАСТРОВЫМ НОМЕРОМ 50:20:0041009:1680

КАРТА СУЩЕСТВУЮЩИХ И ПЛАНИРУЕМЫХ ЗОН С ОСОБЫМИ УСЛОВИЯМИ ИСПОЛЬЗОВАНИЯ ТЕРРИТОРИИ С ОТОБРАЖЕНИЕМ ОСОБО ОХРАНЯЕМЫХ ПРИРОДНЫХ ТЕРРИТОРИЙ, ЗОН САНИТАРНОЙ ОХРАНЫ ПОДЗЕМНЫХ ИСТОЧНИКОВ ПИТЬЕВОГО ВОДОСНАБЖЕНИЯ, ВОДООХРАННЫХ ЗОН, ПРИБРЕЖНЫХ ЗАЩИТНЫХ ПОЛОС, БЕРЕГОВЫХ ПОЛОС ВОДНЫХ ОБЪЕКТОВ. ЗОН ЗАТОПЛЕНИЯ И ПОДТОПЛЕНИЯ ПРИМЕНИТЕЛЬНО К ЗЕМЕЛЬНОМУ УЧАСТКУ С КАДАСТРОВЫМ НОМЕРОМ 50:20:0041009:1680




## УСЛОВНЫЕ ОБОЗНАЧЕНИЯ

### Границы

 разработки генерального плана  
(земельный участок с кадастровым номером 50:20:0041009:1680)\*





### Территории (планируемые)

 Объектов отдыха и туризма

*\*Территории и объекты вне границ разработки генерального плана отображены в информационных целях, не являются предметом утверждения генерального плана*

Существующие и планируемые к организации особо охраняемые природные территории на рассматриваемой территории отсутствуют

### Зоны с особыми условиями использования территорий

-  водоохранные зоны\*
-  прибрежные защитные полосы\*
-  зоны затопления\*\*
-  зоны подтопления\*\*

\* В соответствии со сведениями ИСОГД МО

\*\* Не разработаны в установленном порядке

Должность	ФИО	Подпись	Дата	Договор № 137-2023 от 14.09.2023			
Руководитель ЦОГД	Богачев П.С.			Московская область, Одинцовский городской округ			
Начальник ОПГП ЦОГД	Макаров Н.В.						
Вед. инженер ОПГП ЦОГД	Кимяева Е.В.						
				Внесение изменений в генеральный план Одинцовского городского округа Московской области, за исключением территории бывшего городского округа Звенигород Московской области, применительно к земельному участку с кадастровым номером 50:20:0041009:1680	Стадия	Лист	Листов
						2	4
				Карта существующих и планируемых зон с особыми условиями использования территории с отображением особо охраняемых природных территорий, зон санитарной охраны подземных источников питьевого водоснабжения, водоохранных зон, прибрежных защитных полос, Береговых полос водных объектов. Зон затопления и подтопления применительно к земельному участку с кадастровым номером 50:20:0041009:1680. М 1:10000	НИ и ПИ градостроительства		
Проверил	Макаров Н.В.			<b>ГАУ МО "НИИПИ градостроительства"</b>			