


# ВНЕСЕНИЕ ИЗМЕНЕНИЙ В ГЕНЕРАЛЬНЫЙ ПЛАН ОДИНЦОВСКОГО ГОРОДСКОГО ОКРУГА МОСКОВСКОЙ ОБЛАСТИ, ЗА ИСКЛЮЧЕНИЕМ ТЕРРИТОРИИ БЫВШЕГО ГОРОДСКОГО ОКРУГА ЗВЕНИГОРОД МОСКОВСКОЙ ОБЛАСТИ, ПРИМЕНИТЕЛЬНО К ЗЕМЕЛЬНОМУ УЧАСТКУ С КАДАСТРОВЫМ НОМЕРОМ 50:20:0041009:1680

КАРТА ЗОН С ОСОБЫМИ УСЛОВИЯМИ ИСПОЛЬЗОВАНИЯ ТЕРРИТОРИИ В ГРАНИЦАХ ГОРОДСКОГО ОКРУГА ПРИМЕНИТЕЛЬНО К ЗЕМЕЛЬНОМУ УЧАСТКУ С КАДАСТРОВЫМ НОМЕРОМ 50:20:0041009:1680



## УСЛОВНЫЕ ОБОЗНАЧЕНИЯ

### Границы






 разработки генерального плана  
(земельный участок с кадастровым номером 50:20:0041009:1680)\*

### Территории (планируемые)

 Объектов отдыха и туризма

*\*Территории и объекты вне границ разработки генерального плана отображены в информационных целях, не являются предметом утверждения генерального плана*

## Зоны с особыми условиями использования территорий

-  водоохранные зоны\*
-  прибрежные защитные полосы\*
-  зоны затопления\*\*
-  зоны подтопления\*\*
-  приаэродромные территории

\* В соответствии со сведениями ИСОГД МО

\*\* Не разработаны в установленном порядке

Должность	ФИО	Подпись	Дата	Договор № 137-2023 от 14.09.2023			
Руководитель ЦОГД	Богачев П.С.			Московская область, Одинцовский городской округ			
Начальник ОПГП ЦОГД	Макаров Н.В.						
Вед. инженер ОПГП ЦОГД	Кимяева Е.В.						
				Внесение изменений в генеральный план Одинцовского городского округа Московской области, за исключением территории бывшего городского округа Звенигород Московской области, применительно к земельному участку с кадастровым номером 50:20:0041009:1680	Стадия	Лист	Листов
						4	6
Проверил	Макаров Н.В.			Карта зон с особыми условиями использования территории в границах городского округа применительно к земельному участку с кадастровым номером земельного участка с кадастровым номером 50:20:0041009:1680. М 1:10000	НИ и ПИ градостроительства <b>ГАУ МО "НИИПИ градостроительства"</b>		