

*УТВЕРЖДЕН*  
*Постановлением Администрации*  
*Одинцовского городского округа*  
*Московской области*  
*от* *№*

*Индивидуальный предприниматель*  
*Рядинский Евгений Анатольевич*  
*Тел. 8903-700-58-45, e-mail: psb-smet@yandex.ru*

Членство в саморегулируемой организации Ассоциация «Объединение градостроительного планирования и проектирования». Регистрационный номер П-021-503210254642-0131

Проект организации дорожного движения на территорию  
г. Одинцово, ул. Северная д. 4, 6, 8, 12, 14, 16, ул. Садовая  
д. 20, 22А, 24, 26, 28, 28А, 30, 32  
Одинцовского городского округа Московской области

Рабочая документация

**41.2023-С-ОДД**

Заказчик: Администрация Одинцовского городского округа Московской области

*Московская область, г. Одинцово*  
*2023 год.*

*Индивидуальный предприниматель  
Рядинский Евгений Анатольевич*

Проект организации дорожного движения на территорию  
г. Одинцово, ул. Северная д. 4, 6, 8, 12, 14, 16, ул. Садовая  
д. 20, 22А, 24, 26, 28, 28А, 30, 32  
Одинцовского городского округа Московской области

Рабочая документация

**41.2023-С-ОДД**

Индивидуальный предприниматель

Главный инженер проекта



Рядинский Е.А.

Рядинская В.В.

2023 год.

Ведомость рабочих чертежей основного комплекта

Лист	Наименование	Примечание
1-2	Титульный лист	
3	Общие данные	
4	Ситуационный план	
5	Схема организации дорожного движения на период эксплуатации	
6	Схема установки дорожных знаков	
7	Ведомость установки дорожных знаков	
8	Ведомость дорожной разметки	

Ведомость ссылочных и прилагаемых документов

Обозначение	Наименование	Примечание
	Ссылочные документы	
СП 42.13330.2016	Градостроительство. Планировка и застройка городских и сельских поселений.	
ГОСТ Р 52289-2019	Технические средства организации дорожного движения. Правила применения дорожных знаков, разметки, светофоров, дорожных ограждений и направляющих устройств.	
ГОСТ Р 52290-2004	Технические средства организации дорожного движения. Знаки дорожные. Общие технические требования	
ГОСТ Р 52256-2018	Технические средства организации дорожного движения. Разметка дорожная. Классификация. Технические требования.	
ГОСТ Р 52766-2007	Элементы обустройства. Общие требования.	

Согласовано

Технические решения, принятые в рабочих чертежах, соответствуют требованиям экологических, санитарно-гигиенических, противопожарных и других норм, действующих на территории Российской Федерации и обеспечивают безопасную для жизни и здоровья людей, эксплуатацию объекта при соблюдении предусмотренных рабочими чертежами мероприятий.

Главный инженер проекта



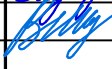


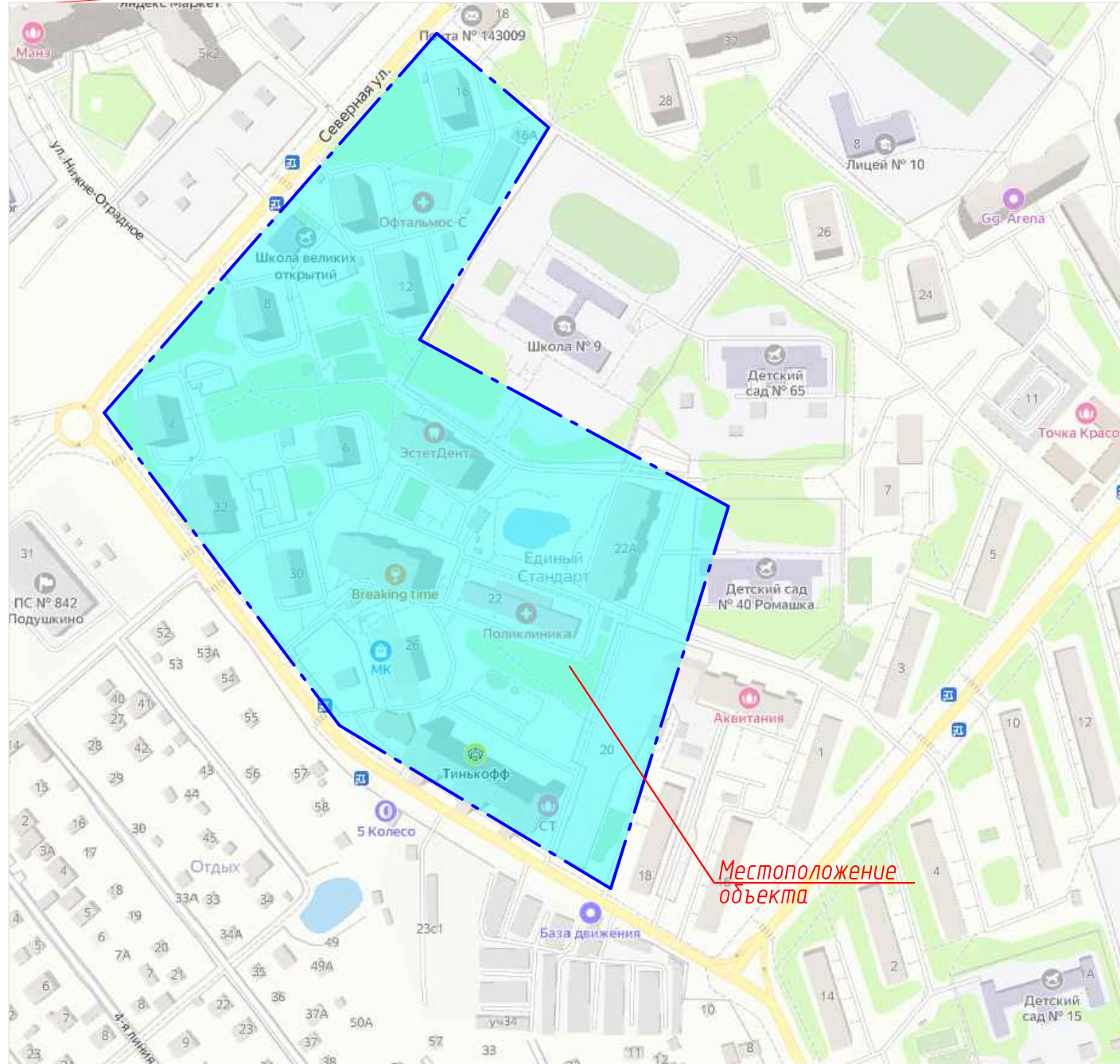
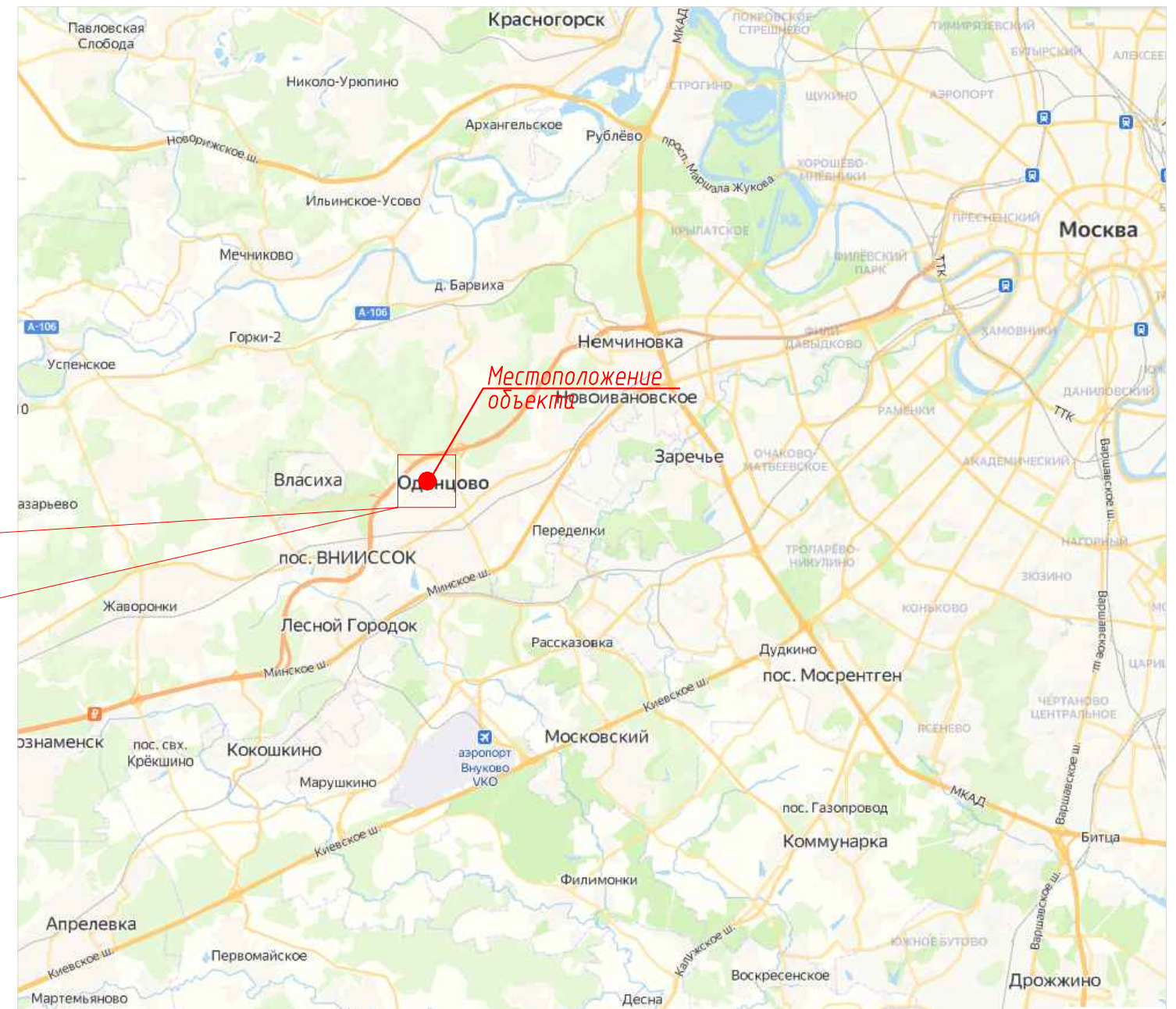
Рядинская В.В.

Взам. инв. №

Подп. и дата

Инв. № подл.

						41.2023-С-ОДД			
						Проект организации дорожного движения на территорию г. Одинцово, ул. Северная д. 4, 6, 8, 12, 14, 16, ул. Садовая д. 20, 22А, 24, 26, 28, 28А, 30, 32 Одинцовского городского округа Московской области			
Изм.	Кол.уч.	Лист	№ док.	Подпись	Дата	Проект организации дорожного движения	Стадия	Лист	Листов
ГИП		Рядинская			10.2023		Р	1	
Разработ.		Рядинский			10.2023				
Н.Контр.		Шлеина			10.2023				
						Общие данные	ИП Рядинский Е.А.		



						41.2023-С-ОДД			
						Проект организации дорожного движения на территорию г. Одинцово, ул. Северная д. 4, 6, 8, 12, 14, 16, ул. Садовая д. 20, 22А, 24, 26, 28А, 30, 32 Одинцовского городского округа Московской области			
Изм.	Кол.уч.	Лист	№ док.	Подпись	Дата	Проект организации дорожного движения	Стадия	Лист	Листов
ГИП		Рядинская		<i>[Signature]</i>	10.2023		Р	2	
Разработ.		Рядинский		<i>[Signature]</i>	10.2023				
Н.Контр.		Шлеина		<i>[Signature]</i>	10.2023				
						Ситуационный план	ИП Рядинский Е.А.		

Согласовано:




Взамен инв. N

Подпись и дата

Инв N подл.



Условные обозначения:


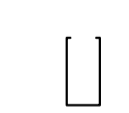

-  3.1 Дорожный знак по ГОСТ Р 52290-2004, 3.1 - номер дорожного знака.
-  Место для стоянки автомобиля. Обозначено на покрытии линией разметки 11 по ГОСТ 51256-2018 "Разметка дорожная. Классификация. Технические требования". Ширина линии 0,4 м. Цвет белый.
-  Асфальтобетонное покрытие проездов

						4.1.2023-С-ОДД		
						Проект организации дорожного движения на территории г. Одинцово, ул Северная д 4, 6, 8, 12, 14, 16, ул Садовая д 20, 22А, 24, 26, 28, 28А, 30, 32 Одинцовского городского округа Московской области		
Изм.	Колуч	Лист	№ док	Подпись	Дата	Стадия	Лист	Листов
						Р	3.1	
ИП Рядинский Е.А.						ИП Рядинский Е.А.		

Имя, № листа, Подпись и дата, Взаимный №



Условные обозначения:

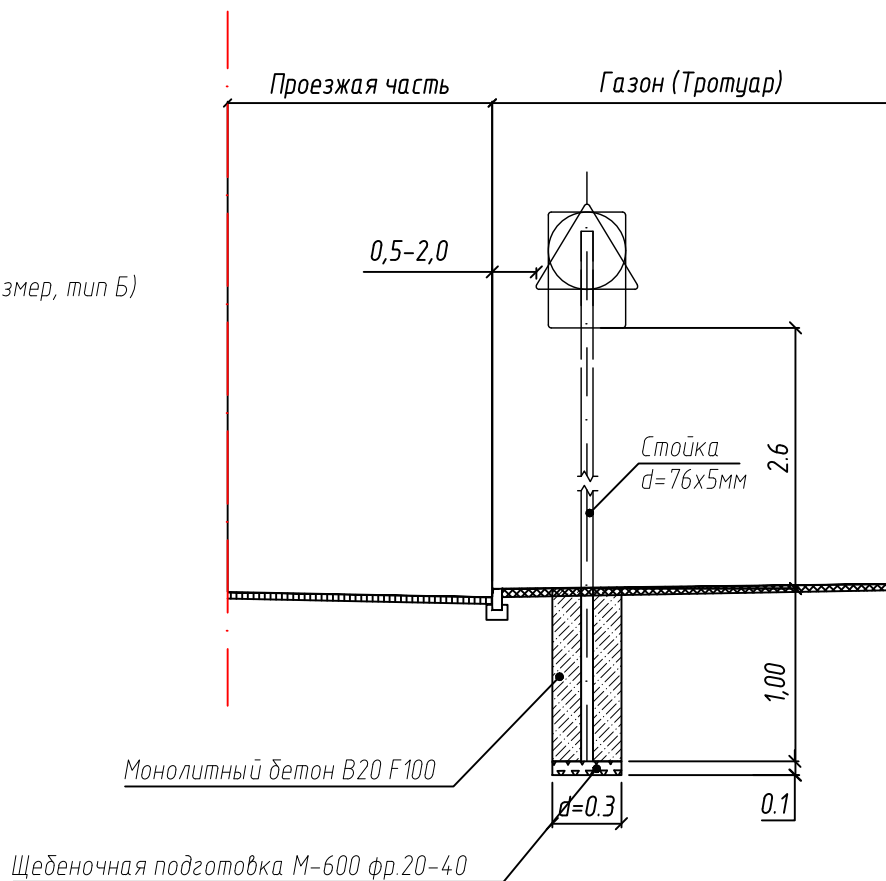
-  3.1 Дорожный знак по ГОСТ Р 52290-2004, 3.1 - номер дорожного знака.
-  Место для стоянки автомобиля. Обозначено на покрытии линией разметки 11 по ГОСТ 51256-2018 "Разметка дорожная. Классификация. Технические требования". Ширина линии 0,1м. Цвет белый.
-  Асфальтобетонное покрытие проезда

						4.1.2023-С-ОЛД			
						Проект организации дорожного движения на территории г. Одинцово, ул Северная д 4, 6, 8, 12, 14, 16, ул Садовая д 20, 22А, 24, 26, 28, 28А, 30, 32 Одинцовского городского округа Московской области			
Изм.	Колуч	Лист	№ док	Подпись	Дата	Проект организации дорожного движения	Стадия	Лист	Листов
							Р	3.2	
							Схема организации дорожного движения на период эксплуатации М1500		
						ИП Рядинский Е. А.			

Имя, № листа, Подпись, и дата, Взаминим.№

Щитки знаков (II типоразмер, тип Б)

- 700 мм
- 700 мм
- △ 900 мм



Пояснительная записка к установке стоек под навеску дорожных знаков.

1. Место установки стоек под дорожные знаки строго установлено утвержденной «Схемой организации дорожного движения на период постоянной эксплуатации».
2. Установка дорожных знаков должна соответствовать ГОСТ Р 52289-2019 «Технические средства организации дорожного движения. Правила применения».
3. Щитки знаков должны быть 2-ого типоразмера и изготовлены в соответствии требованиями ГОСТ 52290-2004 «Знаки дорожные».
4. Очередность размещения щитков знаков на одной опоре (сверху вниз) должна соответствовать пункту 5.18 ГОСТ Р 52289-2019.
5. Стойки знаков устанавливают с правой и левой стороны, вне проезжей части.
6. Стойки типовых и индивидуальных дорожных знаков следует устанавливать в соответствии с типовым альбомом серии 3.503.9-80 «Опоры дорожных знаков на автомобильных дорогах» выпуск 1.
7. Стойки типовых дорожных знаков рекомендуется изготавливать из металлических оцинкованных труб диаметром 76 мм, с толщиной стенки 5 мм.
8. Длина стоек дорожных знаков определяется из условия: минимально допустимое расстояние от нижнего края знака до поверхности дорожного покрытия должно составлять, при установке сбоку от проезжей части, вне населенных пунктов от 1,5 до 3,0м, в населенных пунктах от 2,0м до 4,0м, плюс величина заглубления стойки в грунт. При этом верхний край знака должен возвышаться над верхним концом стойки на 0,15м. В проекте рекомендована высота установки 2,6м.
9. Стойки знаков закапывают в грунт на глубину не менее 1,0м. Для обеспечения большей устойчивости вокруг неё устраивают кольцо из монолитного бетона марки не ниже В 20. Под стойкой устраивают щебеночное основание толщиной 0,1м.
10. На поверхности земли не допускается устраивать выступающих цоколей.
11. Все размеры на чертеже указаны в метрах.

Согласовано

Взам. инв. №

Подп. и дата

Инв. № подл.

41.2023-С-ОДД

Проект организации дорожного движения на территорию г. Одинцово, ул. Северная д. 4, 6, 8, 12, 14, 16, ул. Садовая д. 20, 22А, 24, 26, 28, 28А, 30, 32 Одинцовского городского округа Московской области

Изм.	Кол.уч.	Лист	№ док.	Подпись	Дата	Стадия	Лист	Листов
ГИП		Рядинская		<i>[Подпись]</i>	10.2023	Р	4	
Разработ.		Рядинский		<i>[Подпись]</i>	10.2023			
Н.Контр.		Шлеина		<i>[Подпись]</i>	10.2023			
Схема установки типовых дорожных знаков						ИП Рядинский Е.А.		

Копировал

**Ведомость дорожных знаков на территории жилых домов**

№ п/п	Номер знака по ГОСТ	Наименование знака	Кол-во знаков	Примечание
<b>Запрещающие знаки:</b>				
1	3.1	Въезд запрещен	13	
2	3.27	Остановка запрещена	35	
<b>Предписывающие знаки:</b>				
3	4.1.1	Движение прямо	1	
<b>Знаки особых предписаний:</b>				
6	5.5	Дорога с односторонним движением	10	
7	5.6	Конец дороги с односторонним движением	7	
8	5.20	Искусственная неровность	2	
9	5.21	Жилая зона	8	
10	5.22	Конец жилой зоны	8	
<b>Информационные знаки:</b>				
12	6.8.1	Тупик	3	
<b>Знаки дополнительной информации:</b>				
13	8.5.6	Время действия	1	
14	8.24	Работает эвакуатор	35	
	<b>Итого:</b>		<b>123</b>	

Взам. инв. №									
Подпись и дата									
Инв. № орг.									
						41.2023-С-ОДД			
	Изм.	Кол.уч	Лист	№ док	Подпись	Дата			
	ГИП		Рядинская			10.2023	Стадия	Лист	Листов
	Разработал		Рядинский			10.2023	Р	5	
							ИП Рядинский Е.А.		
							Ведомость установки дорожных знаков		



*Ведомость дорожной разметки*

<i>№ п/п</i>	<i>Номер разметки по ГОСТ</i>	<i>Количество</i>	<i>Длина, м</i>	<i>Площадь окрашиваемой поверхности, м2</i>	<i>Площадь окрашиваемого в цвете, м2</i>
1	1.1		991,5	99,2	0,0
<i>Итого:</i>			991,5	99,2	0,0

<i>Взам. инв. №</i>									
	<i>Подпись и дата</i>							41.2023-С-ОДД	
<i>Инв. № орг.</i>		<i>Изм.</i>	<i>Кол.уч</i>	<i>Лист</i>	<i>№ док</i>	<i>Подпись</i>	<i>Дата</i>	<i>Стадия</i>	<i>Лист</i>
	ГИП		Рядинская			10.2023	Р		
	Разработал		Рядинский			10.2023			
							ИП Рядинский Е.А.		

*Ведомость дорожной разметки*