

## ОПИСАНИЕ МЕСТОПОЛОЖЕНИЯ ГРАНИЦ

Публичный сервитут объекта «Сооружение: распределительный газопровод низкого давления», кадастровый номер 50:22:0000000:93905

(наименование объекта, местоположение границ которого описано (далее - объект))

### Раздел 1

#### Сведения об объекте

№ п/п	Характеристики объекта	Описание характеристик
1	2	3
1	Местоположение объекта	Московская область, Одинцовский городской округ, Знаменское с
2	Площадь объекта ± величина погрешности определения площади ( $P \pm \Delta P$ )	669 м <sup>2</sup> ± 9 м <sup>2</sup>
3	Иные характеристики объекта	Вид объекта реестра границ: Зона с особыми условиями использования территории Содержание ограничений использования объектов недвижимости в пределах зоны или территории: Публичный сервитут, для целей размещения линейных объектов системы газоснабжения, их неотъемлемых технологических частей. Срок установления 49 лет. Обладатель публичного сервитута: Акционерное Общество «Мособлгаз» (ИНН 5032292612, ОГРН 1175024034734). Адрес: Московская обл. г. Одинцово, д. Раздоры, 1-й км Рублево-Успенского шоссе, д. 1, корп. Б. Электронная почта: info@mosoblغاز.ru

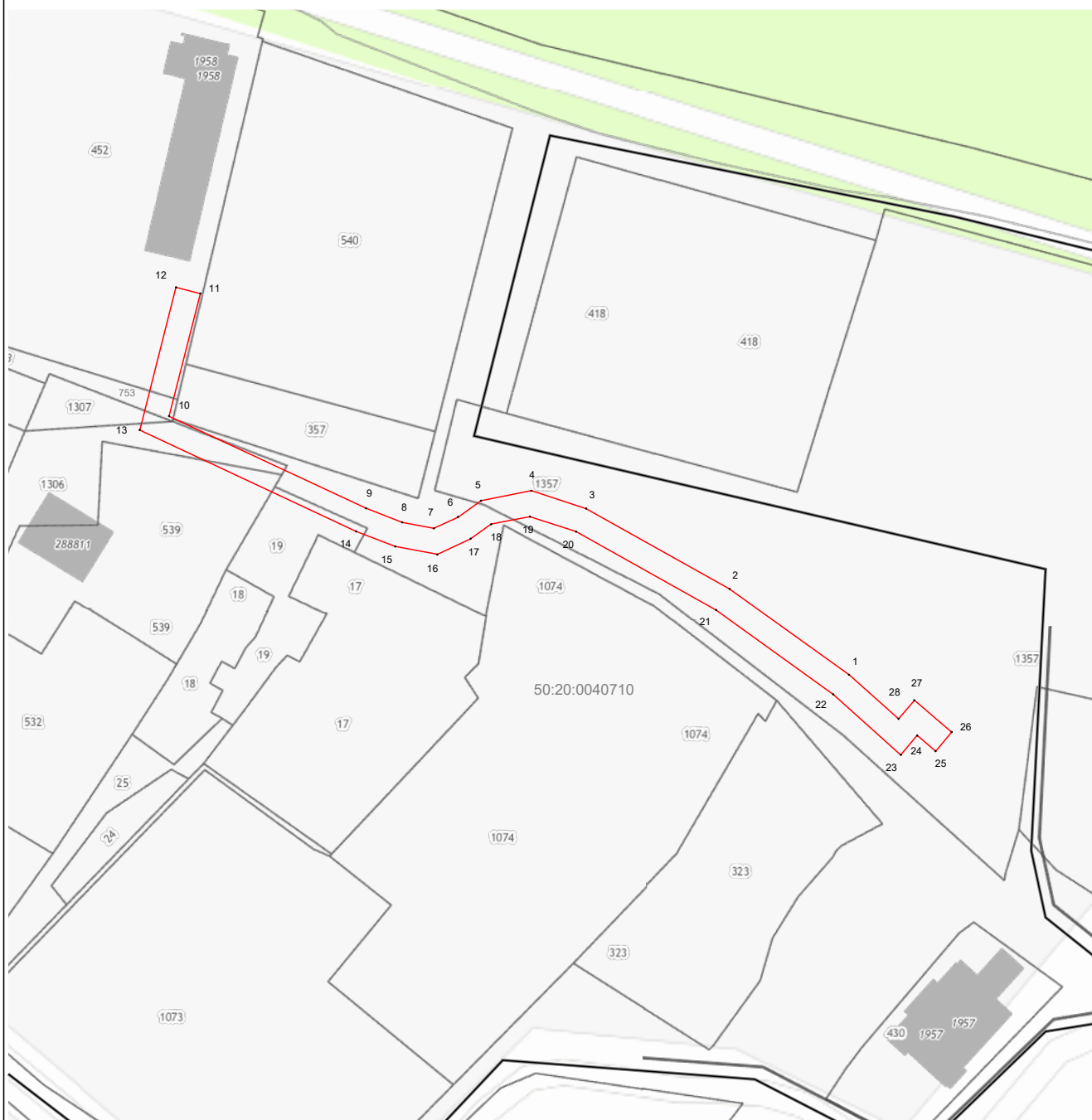
**Раздел 2**

**Сведения о местоположении границ объекта**

<b>1. Система координат</b> МСК-50, зона 2					
<b>2. Сведения о характерных точках границ объекта</b>					
Обозначение характерных точек границ	Координаты, м		Метод определения координат характерной точки	Средняя квадратическая погрешность положения характерной точки (Mt), м	Описание обозначения точки на местности (при наличии)
	X	Y			
1	2	3	4	5	6
1	467 561,50	2 166 074,39	Аналитический метод	0,10	—
2	467 575,20	2 166 055,33		0,10	
3	467 588,01	2 166 032,45		0,10	
4	467 590,85	2 166 023,71		0,10	
5	467 589,26	2 166 015,69		0,10	
6	467 586,67	2 166 011,99		0,10	
7	467 584,85	2 166 008,15		0,10	
8	467 585,82	2 166 003,10		0,10	
9	467 588,05	2 165 997,31		0,10	
10	467 602,76	2 165 965,88		0,10	
11	467 622,31	2 165 970,88		0,10	
12	467 623,30	2 165 967,00		0,10	
13	467 600,54	2 165 961,19		0,10	
14	467 584,37	2 165 995,74		0,10	
15	467 581,96	2 166 001,99		0,10	
16	467 580,67	2 166 008,69		0,10	
17	467 583,20	2 166 014,01		0,10	
18	467 585,50	2 166 017,29		0,10	
19	467 586,72	2 166 023,47		0,10	
20	467 584,32	2 166 030,84		0,10	
21	467 571,82	2 166 053,18		0,10	
22	467 558,37	2 166 071,89		0,10	
23	467 548,72	2 166 082,68		0,10	
24	467 551,80	2 166 085,28		0,10	
25	467 549,32	2 166 088,20		0,10	
26	467 552,38	2 166 090,78		0,10	
27	467 557,43	2 166 084,80		0,10	
28	467 554,47	2 166 082,30		0,10	
1	467 561,50	2 166 074,39		0,10	
<b>3. Сведения о характерных точках части (частей) границы объекта</b>					
1	2	3	4	5	6
—	—	—	—	—	—







**Раздел 4**  
**План границ объекта**




**Масштаб 1:1 000**

**Используемые условные знаки и обозначения:**

-  7 - характерная точка границы зоны
-  - граница зоны
-  - граница кадастрового квартала по сведениям ЕГРН
-  - граница земельного участка по сведениям ЕГРН

Подпись \_\_\_\_\_



Дата « 24 » ноября 20 23 г.

Место для оттиска печати (при наличии) лица, составившего описание местоположения границ объекта