

ОПИСАНИЕ МЕСТОПОЛОЖЕНИЯ ГРАНИЦ

Публичный сервитут объекта «Сооружение: газопровод низкого давления от места врезки в существующий газопровод низкого давления до заглушки №1 и заглушки №2, общей протяженностью 210,8 м», кадастровый номер 50:22:0000000:93357

(наименование объекта, местоположение границ которого описано (далее - объект))

Раздел 1

Сведения об объекте

№ п/п	Характеристики объекта	Описание характеристик
1	2	3
1	Местоположение объекта	Московская область, Одинцовский городской округ, Горки-2 п
2	Площадь объекта ± величина погрешности определения площади ($P \pm \Delta P$)	858 м ² ± 10 м ²
3	Иные характеристики объекта	Вид объекта реестра границ: Зона с особыми условиями использования территории Содержание ограничений использования объектов недвижимости в пределах зоны или территории: Публичный сервитут, для целей размещения линейных объектов системы газоснабжения, их неотъемлемых технологических частей. Срок установления 49 лет. Обладатель публичного сервитута: Акционерное Общество «Мособлгаз» (ИНН 5032292612, ОГРН 1175024034734). Адрес: Московская обл. г. Одинцово, д. Раздоры, 1-й км Рублево-Успенского шоссе, д. 1, корп. Б. Электронная почта: info@mosoblgaz.ru

Раздел 2

Сведения о местоположении границ объекта





1. Система координат МСК-50, зона 2					
2. Сведения о характерных точках границ объекта					
Обозначение характерных точек границ	Координаты, м		Метод определения координат характерной точки	Средняя квадратическая погрешность положения характерной точки (Mt), м	Описание обозначения точки на местности (при наличии)
	X	Y			
1	2	3	4	5	6
1	465 400,56	2 166 678,73	Аналитический метод	0,10	—
2	465 403,05	2 166 678,79		0,10	
3	465 405,66	2 166 676,77		0,10	
4	465 406,53	2 166 674,40		0,10	
5	465 408,53	2 166 661,59		0,10	
6	465 409,38	2 166 660,25		0,10	
7	465 423,47	2 166 662,02		0,10	
8	465 418,33	2 166 698,56		0,10	
9	465 422,29	2 166 699,12		0,10	
10	465 428,35	2 166 656,01		0,10	
11	465 443,57	2 166 554,82		0,10	
12	465 439,61	2 166 554,20		0,10	
13	465 424,03	2 166 658,06		0,10	
14	465 410,34	2 166 656,17		0,10	
15	465 407,88	2 166 656,35		0,10	
16	465 406,43	2 166 657,42		0,10	
17	465 404,70	2 166 660,16		0,10	
18	465 402,64	2 166 673,39		0,10	
19	465 402,30	2 166 674,31		0,10	
20	465 401,73	2 166 674,76		0,10	
21	465 370,34	2 166 670,33		0,10	
22	465 369,77	2 166 674,29		0,10	
1	465 400,56	2 166 678,73	0,10		
3. Сведения о характерных точках части (частей) границы объекта					
1	2	3	4	5	6
—	—	—	—	—	—

Раздел 4
План границ объекта



Масштаб 1:1 000

Используемые условные знаки и обозначения:

-  7 - характеристическая точка границы зоны
-  - граница зоны
-  - граница кадастрового квартала по сведениям ЕГРН
-  - граница земельного участка по сведениям ЕГРН

Подпись _____

Дата « 24 » ноября 20 23 г.

Место для оттиска печати (при наличии) лица, составившего описание местоположения границ объекта

