

ОПИСАНИЕ МЕСТОПОЛОЖЕНИЯ ГРАНИЦ

Публичный сервитут объекта "Распределительный газопровод низкого давления $P \leq 0,0025$ в районе домов 2-12, расположенный по адресу: Московская область, Одинцовский г.о., д. Татарки.

Догазификация населенного пункта - д. Татарки"

(наименование объекта, местоположение границ которого описано (далее - объект)

Раздел 1

Сведения об объекте		
№ п/п	Характеристики объекта	Описание характеристик
1	2	3
1	Местоположение объекта	Московская область, Одинцовский г.о., д. Татарки
2	Площадь объекта \pm величина погрешности определения площади ($P \pm ДР$)	$49 \text{ м}^2 \pm 15 \text{ м}^2$
3	Иные характеристики объекта	Земельный участок

Раздел 2

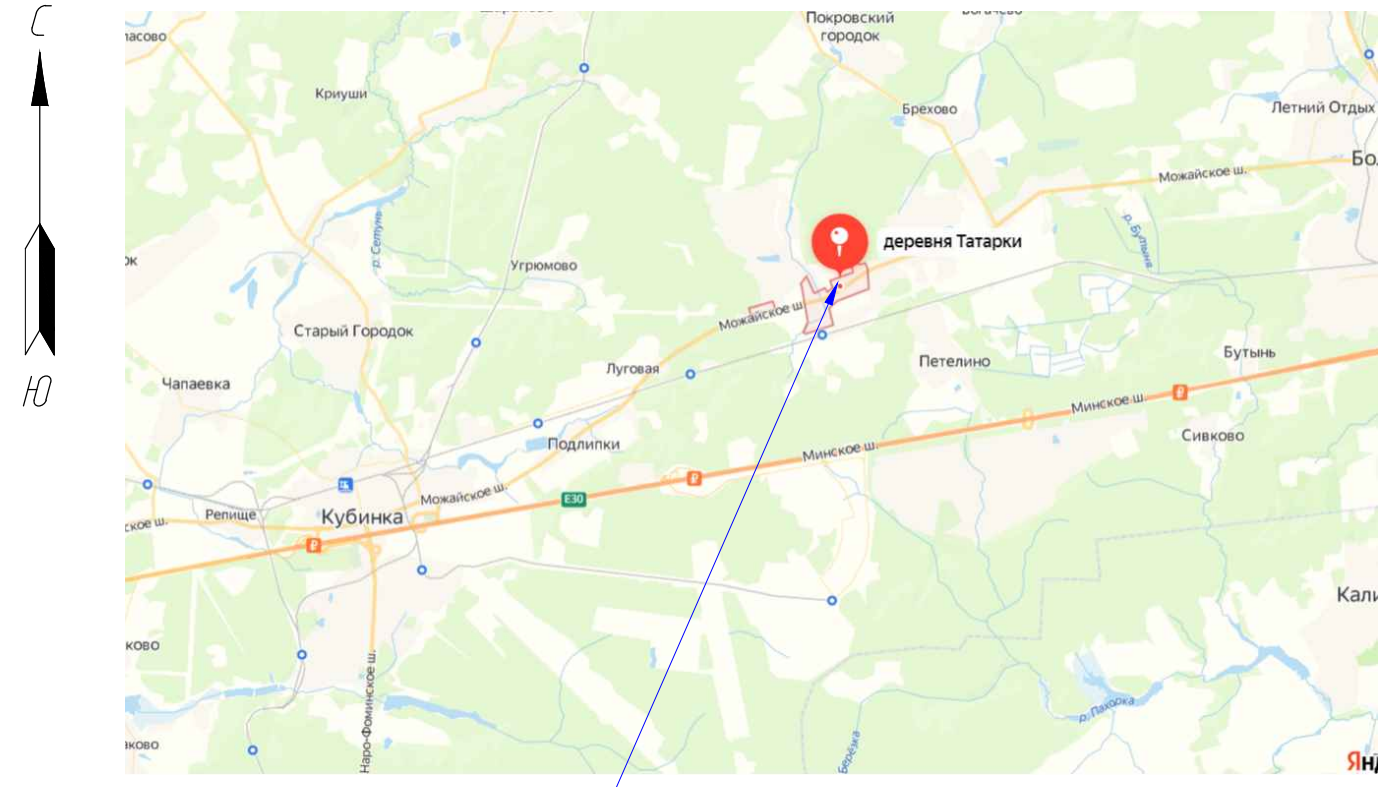
Сведения о местоположении границ объекта

1. Система координат МСК-50, зона 1

2.1. Сведения о характерных точках границ объекта

Обозначение характерных точек границ	Координаты, м		Метод определения координат характерной точки	Средняя квадратическая погрешность положения характерной точки (M _t), м	Описание обозначения точки на местности (при наличии)
	X	Y			
1	2	3	4	5	6
1	453746.624	2146116.735	Метод спутниковых геодезических измерений (определений)	0,10	-
2	453748.213	2146115.706		0,10	
3	453751.817	2146121.924		0,10	
4	453771.197	2146147.355		0,10	
5	453770.135	2146148.211		0,10	
1	453746.624	2146116.735		0,10	

Ситуационный план. План трассы газопровода М 1:500



Местоположение объекта

Условные обозначения

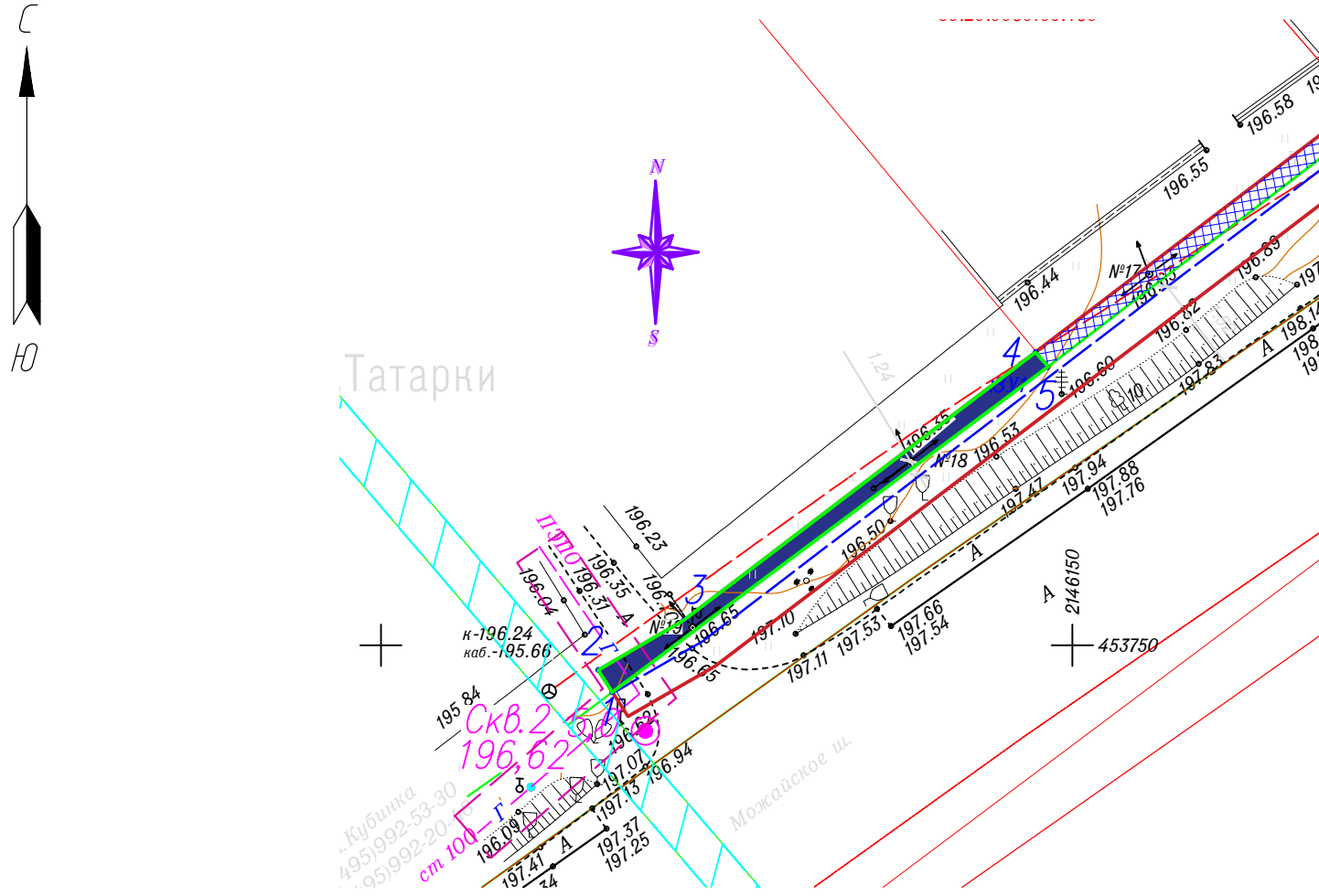
- :ЗУ1 - обозначение земельного участка
- - характерная точка границы занимаемого земельного участка
- 1 - обозначение характерной точки границы занимаемого земельного участка
- - охранный зона проектируемого газопровода
- - граница учтенных земельных участков (по сведениям ЕГРН)
- - граница ЗУ1
- - - - проектируемый газопровод
- - - - существующий газопровод
- граница образуемого земельного участка

Согласовано	
В зам. инв. №	
Подп. и дата	
Инв. № подл.	

21.ГИП-21-03-ГСН					
Догазификация населенных пунктов: д. Татарки Одинцовского городского округа Московской области					
Изм.	Кол.уч	Лист	№Док.	Подпись	Дата
Разраб.	Сарычева			<i>[Signature]</i>	
Проверил	Криворотов			<i>[Signature]</i>	
ГИП	Криворотов			<i>[Signature]</i>	
Н. контроль	Акимов			<i>[Signature]</i>	
Ситуационный план. План трассы газопровода М 1:500				Стадия	Лист
				Р	1
				Листов	1
					ООО "ГАЗИНЖПРОЕКТ" GAZENGPROMECT

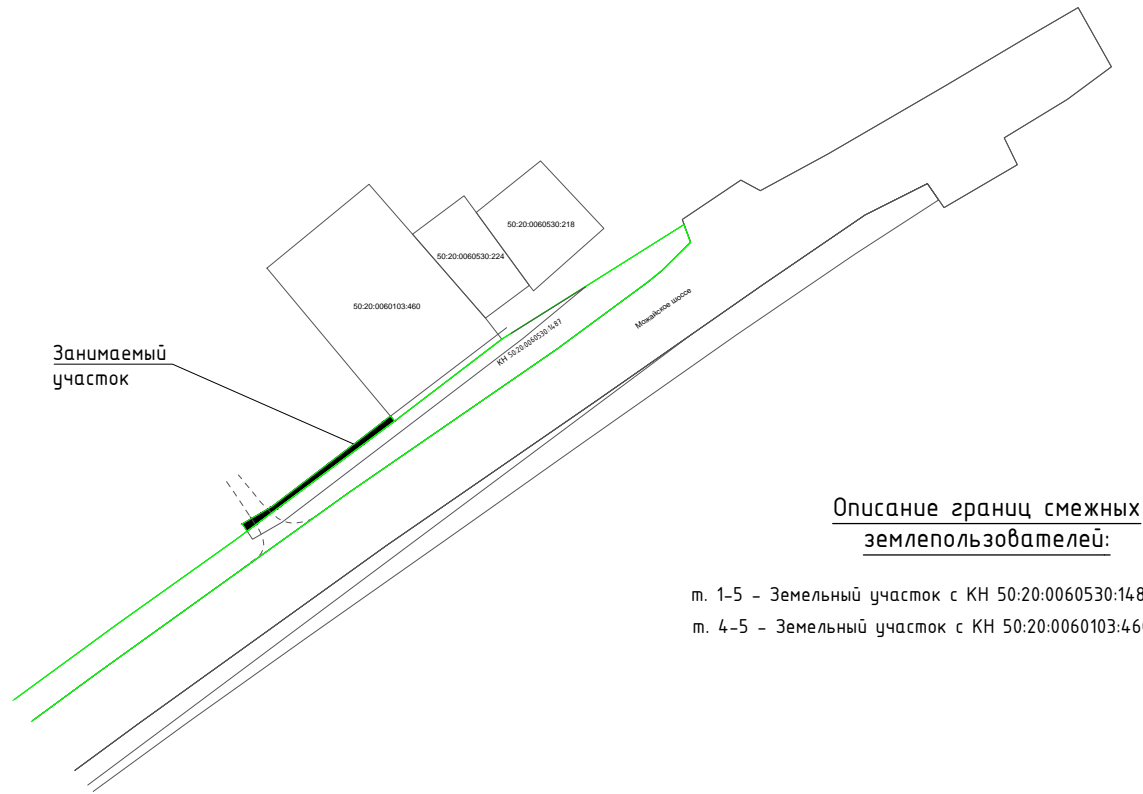
План трассы газопровода М 1:500

Система координат МСК-50



Название (номер) межевого знака	Дирекционные углы (град. мин. сек.)	Длина линии (м)	X координата	Y координата
1			453746.624	2146116.735
	92°49'39"	1.9		
2			453748.213	2146115.706
	87°10'21"	7.2		
3			453751.817	2146121.924
	112°46'39"	63.5		
4			453771.197	2146147.355
	92°29'49"	4		
5			453770.135	2146148.211
	95°26'34"	39.3		
1			453746.624	2146116.735


Согласовано	
В зам. инв. №	
Подп. и дата	
Инв. № подл.	



Описание границ смежных землепользователей:

- м. 1-5 - Земельный участок с КН 50:20:0060530:1487
- м. 4-5 - Земельный участок с КН 50:20:0060103:460

- Условные обозначения**
- 3У1 - обозначение земельного участка
 - - характерная точка границы занимаемого земельного участка
 - | - обозначение характерной точки границы занимаемого земельного участка
 - - охранная зона проектируемого газопровода
 - - ЗУ "Мосавтодор" КН 50:20:0060530:1487
 - - граница учтенных земельных участков (по сведениям ЕГРН)
 - - - - проектируемый газопровод
 - - - - существующий газопровод
 - занимаемый участок
 - пересечение с ЗУ 50:20:0060103:460

Обозначение						Наименование			Площадь (м2)		
ЗУ1						Земельный участок			49		
21.ГИП-21-03-ГСН						Догазификация населенных пунктов: д. Татарки Одинцовского городского округа Московской области					
Изм.	Кол.уч	Лист	№Док.	Подпись	Дата	Распределительный газопровод в районе домов 2-12			Стадия	Лист	Листов
Разраб.	Сарычева								Р	2	
Проверил	Криворотов										
ГИП	Криворотов										
Н. контроль	Акимов					План трассы газопровода М 1:500			 ООО "ГАЗИНЖПРОЕКТ" GAZINZHPROJECT		