

ОПИСАНИЕ МЕСТОПОЛОЖЕНИЯ ГРАНИЦ

Публичный сервитут объекта «Сооружение: газопровод высокого давления», кадастровый номер
50:20:0040636:8018

(наименование объекта, местоположение границ которого описано (далее - объект))

Раздел 1

Сведения об объекте

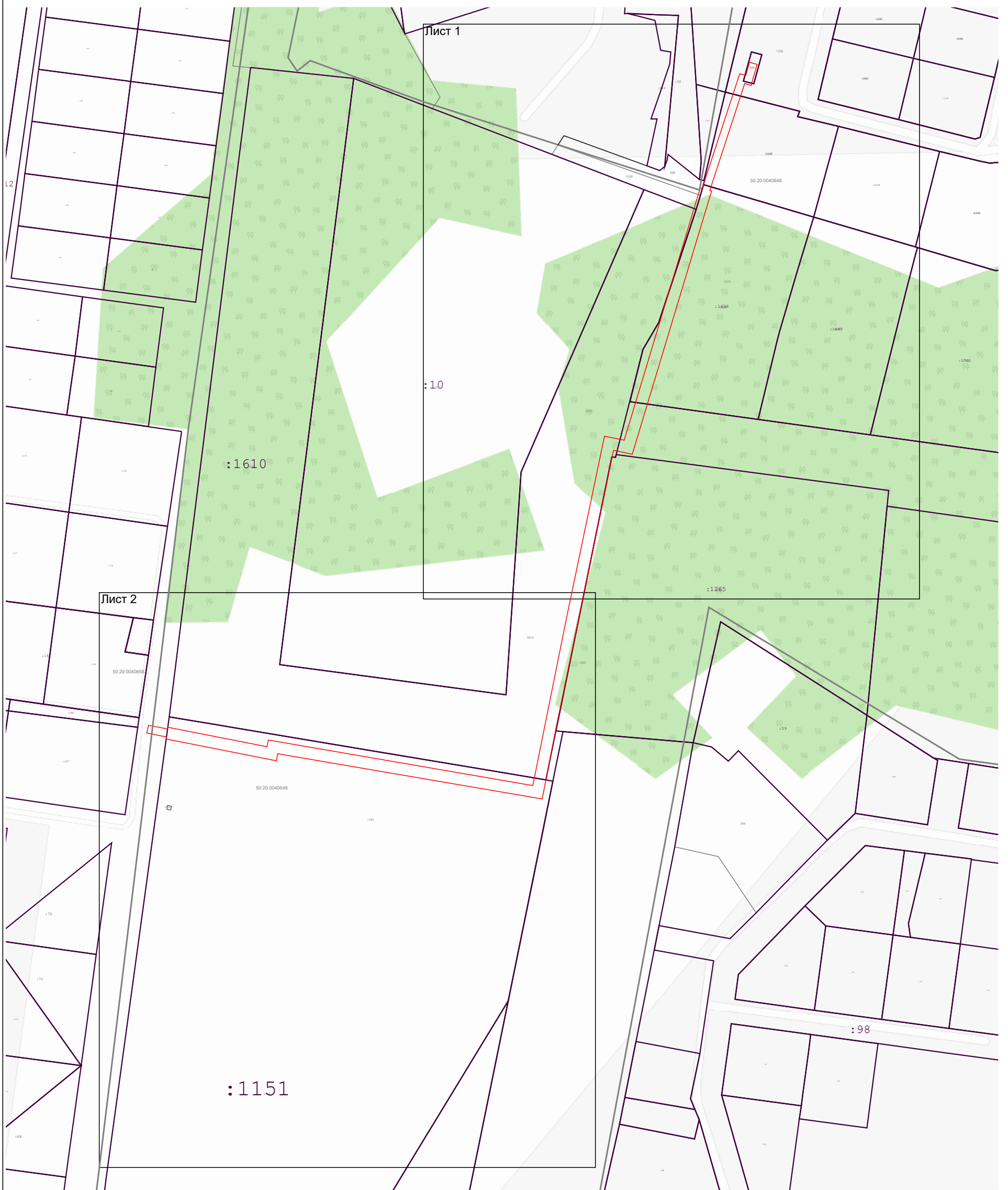
№ п/п	Характеристики объекта	Описание характеристик
1	2	3
1	Местоположение объекта	Московская область, Одинцовский городской округ, Горки-2 п
2	Площадь объекта ± величина погрешности определения площади ($P \pm \Delta P$)	3 447 м ² ± 21 м ²
3	Иные характеристики объекта	Вид объекта реестра границ: Зона с особыми условиями использования территории Содержание ограничений использования объектов недвижимости в пределах зоны или территории: Публичный сервитут, для целей размещения линейных объектов системы газоснабжения, их неотъемлемых технологических частей. Срок установления 49 лет. Обладатель публичного сервитута: Акционерное Общество «Мособлгаз» (ИНН 5032292612, ОГРН 1175024034734). Адрес: Московская обл. г. Одинцово, д. Раздоры, 1-й км Рублево-Успенского шоссе, д. 1, корп. Б. Электронная почта: info@mosoblغاز.ru

Раздел 2

Сведения о местоположении границ объекта




1. Система координат МСК-50, зона 2					
2. Сведения о характерных точках границ объекта					
Обозначение характерных точек границ	Координаты, м		Метод определения координат характерной точки	Средняя квадратическая погрешность положения характерной точки (Mt), м	Описание обозначения точки на местности (при наличии)
	X	Y			
1	2	3	4	5	6
1	464 866,67	2 166 028,20	Аналитический метод	0,10	—
2	465 006,54	2 166 057,23		0,10	
3	465 004,52	2 166 066,70		0,10	
4	465 137,57	2 166 106,84		0,10	
5	465 137,84	2 166 105,87		0,10	
6	465 139,20	2 166 106,29		0,10	
7	465 191,89	2 166 123,50		0,10	
8	465 190,97	2 166 126,78		0,10	
9	465 201,62	2 166 129,78		0,10	
10	465 202,70	2 166 125,93		0,10	
11	465 195,96	2 166 124,03		0,10	
12	465 196,93	2 166 120,94		0,10	
13	465 138,90	2 166 102,02		0,10	
14	465 139,16	2 166 101,05		0,10	
15	465 011,54	2 166 062,55		0,10	
16	465 013,66	2 166 052,58		0,10	
17	464 921,93	2 166 033,36		0,10	
18	464 837,06	2 166 016,34		0,10	
19	464 860,03	2 165 882,51		0,10	
20	464 856,58	2 165 881,83		0,10	
21	464 866,52	2 165 831,72		0,10	
22	464 865,53	2 165 831,58		0,10	
23	464 867,46	2 165 821,86		0,10	
24	464 863,53	2 165 821,08		0,10	
25	464 861,56	2 165 831,01		0,10	
26	464 860,57	2 165 830,86		0,10	
27	464 849,52	2 165 886,55		0,10	
28	464 853,13	2 165 887,26		0,10	
29	464 830,15	2 166 021,12		0,10	
1	464 866,67	2 166 028,20		0,10	
3. Сведения о характерных точках части (частей) границы объекта					
1	2	3	4	5	6
—	—	—	—	—	—

Раздел 4
План границ объекта



Масштаб 1:2 000

Используемые условные знаки и обозначения:

-  - граница зоны
-  - граница кадастрового квартала по сведениям ЕГРН
-  - граница земельного участка по сведениям ЕГРН

Подпись _____

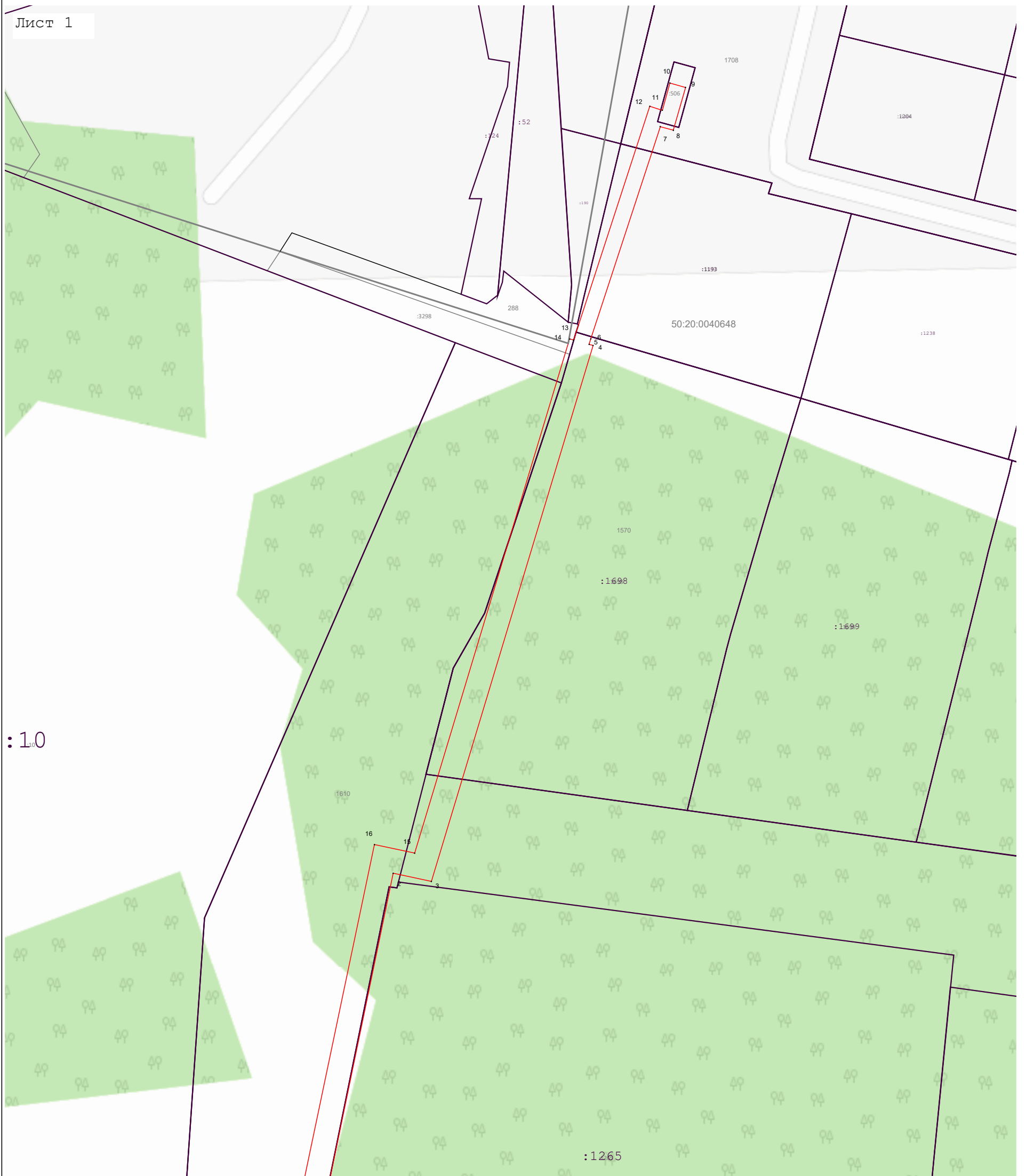


Дата « 7 » марта 20 24 г.

Место для оттиска печати (при наличии) лица, составившего описание местоположения границ объекта

Раздел 4
План границ объекта

Лист 1



Масштаб 1:1 000

Используемые условные знаки и обозначения:

- 7 - характерная точка границы зоны
- (red) - граница зоны
- (black) - граница кадастрового квартала по сведениям ЕГРН
- (grey) - граница земельного участка по сведениям ЕГРН

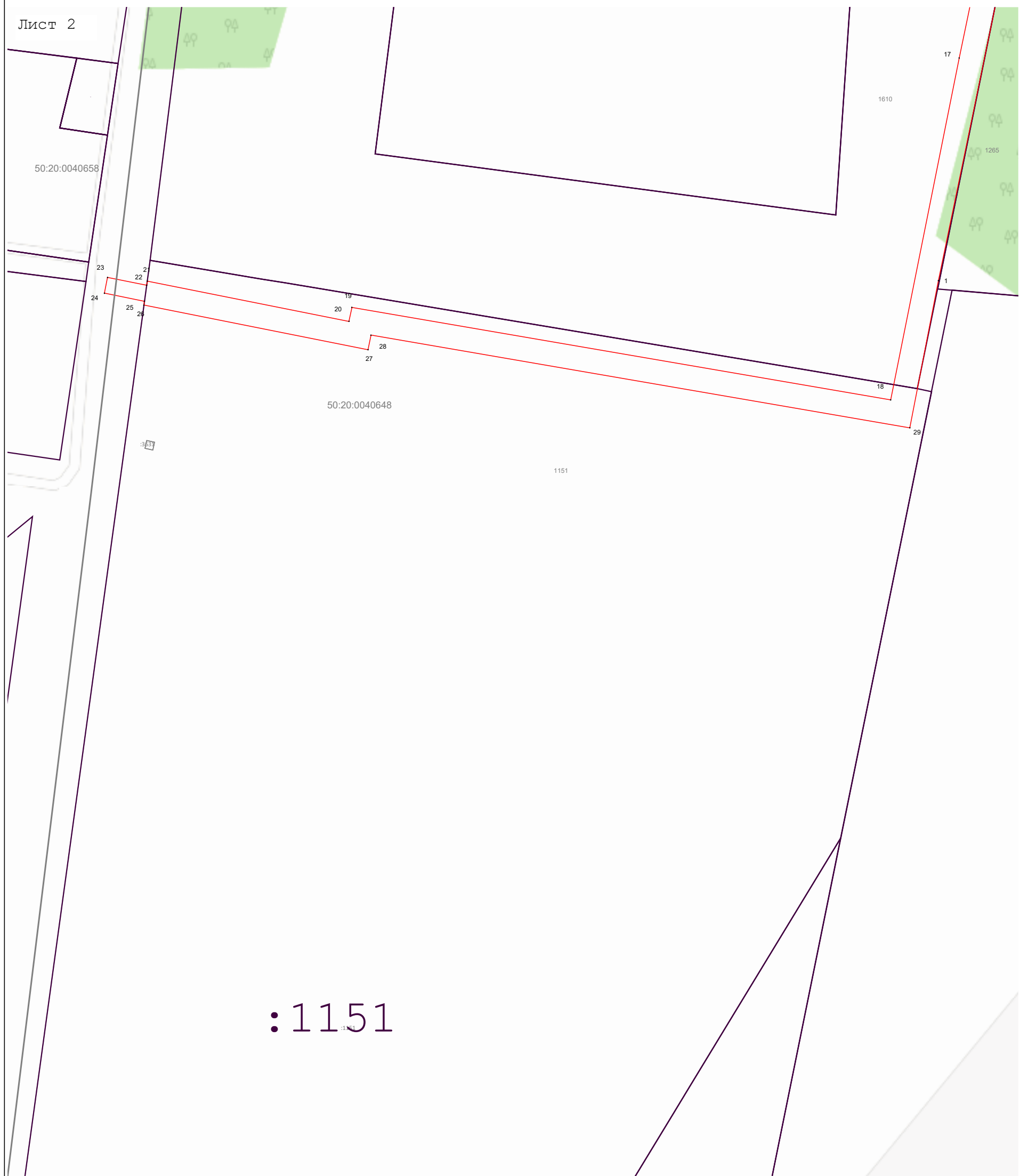
Подпись _____ Дата « 7 » марта 20 24 г.

Место для оттиска печати (при наличии) лица, составившего описание местоположения границ объекта







Раздел 4
План границ объекта

Лист 2



Масштаб 1:1 000

Используемые условные знаки и обозначения:

-  7 - характерная точка границы зоны
-  - граница зоны
-  - граница кадастрового квартала по сведениям ЕГРН
-  - граница земельного участка по сведениям ЕГРН

Подпись _____ Дата « 7 » марта 20 24 г.



Место для оттиска печати (при наличии) лица, составившего описание местоположения границ объекта