

Приложение к постановлению
Администрации Одинцовского городского округа
Московской области
от _____ N _____

**ГРАФИЧЕСКОЕ ОПИСАНИЕ МЕСТОПОЛОЖЕНИЯ ГРАНИЦ
ПУБЛИЧНОГО СЕРВИТУТА**

| Раздел 1 | | |
|---------------------------------------|--|---|
| Сведения о публичном сервитуте | | |
| 1 | Местоположение | Московская область, городской округ Одинцовский, г. Звенигород, мкр. Супонево |
| 2 | Цель установления | Эксплуатация распределительной подстанции рп-19 |
| 3 | Срок | 49 лет |
| 4 | Площадь | 1755 кв.м |
| 5 | Лицо, ходатайствующее об установлении | Общество с ограниченной ответственностью «Московская энергетическая компания» |

| Раздел 2 | | | | | |
|--|----------------------|--------------|--|---|--|
| Сведения о местоположении границ публичного сервитута | | | | | |
| Система координат: МСК-50, зона 2 | | | | | |
| Сведения о характерных точках границ | | | | | |
| Обозначение характерных точек границ | Координаты, м | | Метод определения координат характерной точки | Средняя квадратическая погрешность положения характерной точки (Mt), м | Описание обозначения точки на местности (при наличии) |
| | X | Y | | | |
| 1 | 2 | 3 | 4 | 5 | 6 |
| 1 | 468 265,51 | 2 149 004,73 | Аналитический метод | 0,1 | - |
| 2 | 466 539,26 | 2 148 834,26 | | | |
| 3 | 468 303,75 | 2 149 043,66 | | | |
| 4 | 466 539,14 | 2 148 838,06 | | | |
| 5 | 468 279,88 | 2 149 066,68 | | | |
| 1 | 468 272,12 | 2 149 058,77 | | | |

Схема расположения границ публичного сервитута на кадастровом плане территории

Местоположение: Московская область, Одинцовский городской округ, г. Звенигород, мкр. Супонево

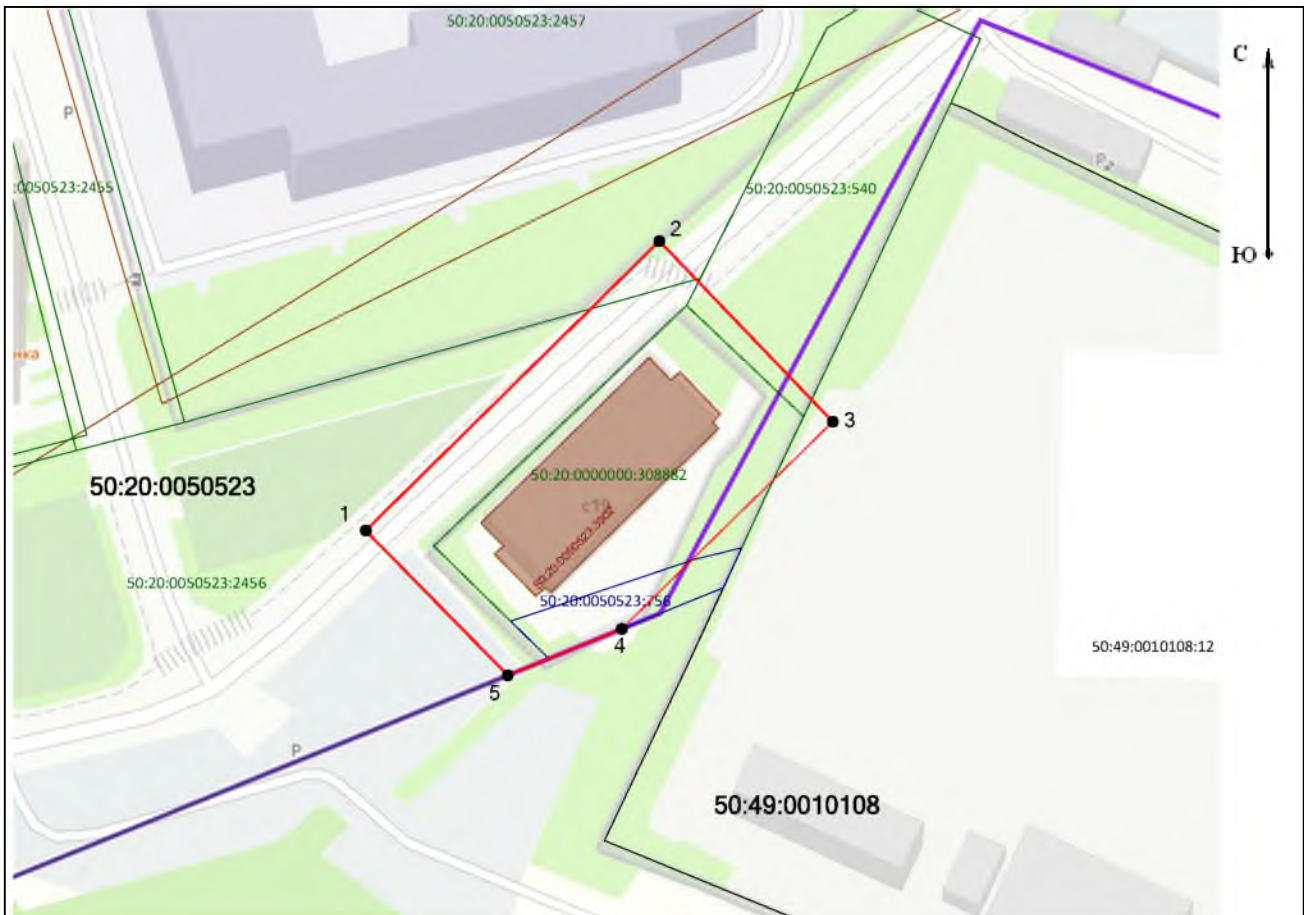
Кадастровые номера земельных участков, в отношении которых устанавливается публичный сервитут:

- 50:20:0050523:2456 (на площади 504 кв.м),
- 50:20:0050523:2457 (на площади 45 кв.м),
- 50:20:0050523:540 (на площади 61 кв.м),
- 50:49:0010108:12 (на площади 22 кв.м),
- 50:20:0000000:308882 (на площади 1017 кв.м),
- 50:20:0050523:756 (на площади 106 кв.м)

Геоданные







| Имя точки | X, м | Y, м |
|-----------|------------|--------------|
| 1755 кв.м | | |
| 1 | 468 265,51 | 2 149 004,73 |
| 2 | 468 303,75 | 2 149 043,66 |
| 3 | 468 279,88 | 2 149 066,68 |
| 4 | 468 252,49 | 2 149 038,69 |
| 5 | 468 246,35 | 2 149 023,56 |
| 1 | 468 265,51 | 2 149 004,73 |

Система координат: МСК-50 зона 2



Масштаб 1:1 000

Условные обозначения:

-  - проектные границы публичного сервитута
-  - характерные точки границ публичного сервитута
-  - сооружение РП-19
-  - номер кадастрового квартала
-  - Существующая часть границы земельного участка, сведения о которой достаточны для определения ее местоположения
-  - обозначение кадастрового номера земельного участка