

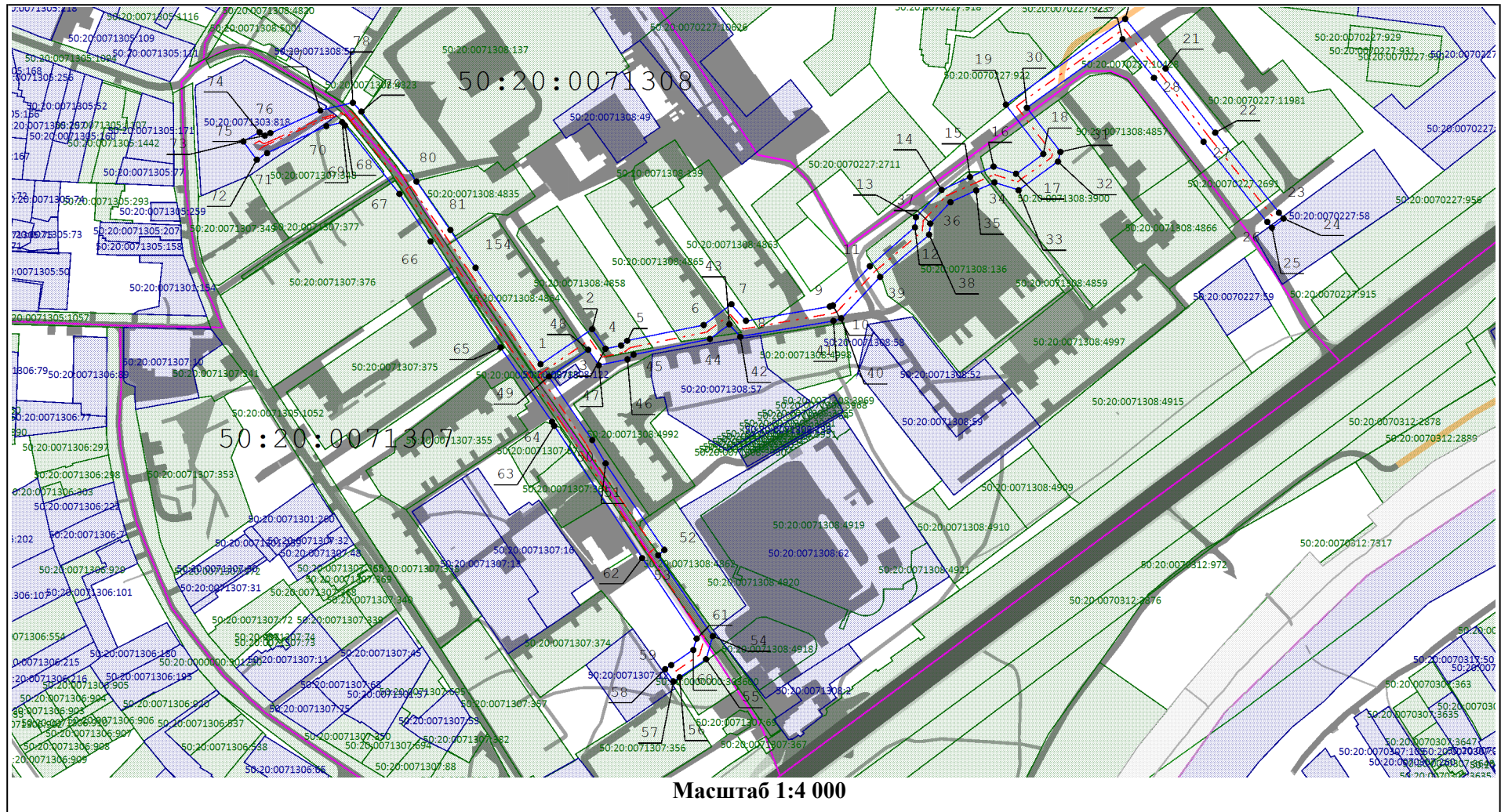
**ГРАФИЧЕСКОЕ ОПИСАНИЕ МЕСТОПОЛОЖЕНИЯ ГРАНИЦ
ПУБЛИЧНОГО СЕРВИТУТА**

Раздел 1		
Сведения о публичном сервитуте		
1	Местоположение	Московская область, городской округ Одинцовский, дп. Лесной Городок
2	Цель установления	Размещение существующей водопроводной сети и ее неотъемлемых технологических частей
3	Срок	49 лет
4	Площадь	14 512 кв.м
5	Лицо, ходатайствующее об установлении	Акционерное общество "Одинцовская теплосеть"


Раздел 2					
Сведения о местоположении границ публичного сервитута					
Система координат: МСК-50, зона 2					
Сведения о характерных точках границ					
Обозначение характерных точек границ	Координаты, м		Метод определения координат характерной точки	Средняя квадратическая погрешность положения характерной точки (Mt), м	Описание обозначения точки на местности (при наличии)
	X	Y			
1	2	3	4	5	6
1	455991.92	2170115.36	Аналитический метод	0.10	
2	456015.51	2170150.08		0.10	
3	456002.26	2170159.15		0.10	
4	456004.48	2170169.67		0.10	
5	456007.64	2170173.80		0.10	
6	456018.22	2170225.28		0.10	
7	456032.34	2170243.98		0.10	
8	456021.13	2170253.80		0.10	
9	456030.81	2170310.31		0.10	
10	456031.50	2170312.43		0.10	
11	456057.98	2170337.30		0.10	
12	456084.24	2170367.70		0.10	
13	456091.09	2170368.40		0.10	
14	456109.47	2170385.66		0.10	
15	456118.20	2170404.85		0.10	
16	456125.26	2170420.70		0.10	
17	456120.36	2170435.81		0.10	
18	456133.77	2170454.19		0.10	
19	456166.98	2170428.97		0.10	
20	456224.90	2170509.37		0.10	
21	456191.34	2170536.62		0.10	
22	456148.12	2170570.10		0.10	
23	456094.09	2170613.00		0.10	
24	456090.17	2170616.11		0.10	
25	456083.95	2170608.28		0.10	
26	456087.87	2170605.17		0.10	
27	456141.95	2170562.23		0.10	
28	456185.13	2170528.78		0.10	
29	456211.27	2170507.56		0.10	
30	456164.86	2170443.13		0.10	
31	456135.13	2170465.71		0.10	
32	456128.61	2170464.09		0.10	
33	456109.27	2170437.58		0.10	
34	456114.56	2170421.27		0.10	
35	456109.08	2170408.95		0.10	
36	456101.19	2170391.60		0.10	
37	456086.71	2170378.00		0.10	
38	456079.27	2170377.24		0.10	
39	456050.75	2170344.23		0.10	
40	456022.79	2170317.97		0.10	
41	456021.07	2170312.72		0.10	
42	456010.33	2170249.97		0.10	
43	456018.76	2170242.58		0.10	
44	456008.88	2170229.50		0.10	
45	455998.31	2170178.06		0.10	
46	455995.17	2170173.95		0.10	
47	455991.10	2170154.67		0.10	
48	456001.62	2170147.47		0.10	


49	455983.55	2170121.03		0.10	
50	455940.67	2170150.21		0.10	
51	455924.87	2170159.21		0.10	
52	455866.54	2170198.82		0.10	
53	455862.90	2170194.61		0.10	
54	455808.36	2170231.46		0.10	
55	455792.73	2170226.92		0.10	
56	455780.57	2170209.10		0.10	
57	455777.75	2170204.97		0.10	
58	455786.01	2170199.33		0.10	
59	455788.82	2170203.46		0.10	
60	455798.97	2170218.32		0.10	
61	455806.65	2170220.55		0.10	
62	455860.99	2170183.83		0.10	
63	455950.24	2170124.63		0.10	
64	455953.13	2170123.08		0.10	
65	456003.17	2170088.36		0.10	
66	456074.72	2170041.26		0.10	
67	456106.82	2170020.26		0.10	
68	456152.95	2169983.59		0.10	
69	456155.19	2169981.63		0.10	
70	456152.53	2169971.00		0.10	
71	456134.35	2169931.04		0.10	
72	456129.87	2169924.11		0.10	
73	456142.22	2169915.11		0.10	
74	456148.41	2169925.98		0.10	
75	456146.12	2169929.46		0.10	
76	456147.83	2169933.25		0.10	
77	456163.11	2169967.00		0.10	
78	456168.30	2169988.85		0.10	
79	456162.35	2169994.60		0.10	
80	456115.11	2170031.72		0.10	
81	456082.44	2170054.61		0.10	
154	456056.91	2170071.57		0.10	
1	455991.92	2170115.36		0.10	


Схема расположения границ публичного сервитута



Условные обозначения:


 - граница кадастрового квартала


 - существующая часть границы, имеющиеся в ЕГРН сведения о которой достаточны для определения её на местности


 - вновь образованная часть границы, сведения о которой достаточны для определения ее местоположения

:321 - кадастровый номер земельного участка по сведениям ЕГРН

50:20:0010518 - кадастровый номер квартала

 - характерная граница публичного сервитута

 - существующее местоположение инженерных коммуникаций (водопровод)

 - проектная граница публичного сервитута