



**АДМИНИСТРАЦИЯ
ОДИНЦОВСКОГО ГОРОДСКОГО ОКРУГА
МОСКОВСКОЙ ОБЛАСТИ**

**ПОСТАНОВЛЕНИЕ
от 14.05.2024 № 2833**

об установлении публичного сервитута в порядке главы V.7. Земельного кодекса Российской Федерации по адресу (местоположение): Московская область, Одинцовский городской округ, г. Кубинка в пользу Акционерного общества «Мособлгаз» в целях строительства, реконструкции, эксплуатации линейных объектов системы газоснабжения

В соответствии с Земельным кодексом Российской Федерации, Федеральным законом от 06.10.2003 № 131-ФЗ «Об общих принципах организации местного самоуправления в Российской Федерации», Законом Московской области № 23/96-ОЗ «О регулировании земельных отношений в Московской области», руководствуясь Уставом Одинцовского городского округа Московской области, учитывая ходатайство Акционерного общества «Мособлгаз» (ИНН: 5032292612, ОГРН: 1175024034734, адрес юридического лица: 143082, Московская область, г. Одинцово, д. Раздоры, км 1-й (Рублево-Успенское шоссе тер.), д. 1, корп/этаж Б/9, кабинет 901) от 17.04.2024 № P001-8312869498-83892117,

ПОСТАНОВЛЯЮ:

1. Установить публичный сервитут на срок 120 месяцев в отношении части земельного участка с кадастровым номером 50:20:0101105:84, в пользу Акционерного общества «Мособлгаз», в целях строительства, реконструкции, эксплуатации линейных объектов системы газоснабжения «Газопровод низкого давления $P \leq 5$ кПа до границ земельного участка потребителя по адресу: Московская область, Одинцовский городской округ, г. Кубинка», в границах в соответствии с приложением к настоящему Постановлению.

Срок, в течение которого использование части земельного участка, указанного в абзаце 1 пункта 1 настоящего постановления и (или) расположенных на них объектов недвижимого

имущества в соответствии с разрешенным использованием будет невозможно или существенно затруднено (при возникновении таких обстоятельств) в связи с осуществлением сервитута: 3 (три) месяца для строительства.

Решение об установлении публичного сервитута принимается в соответствии Программой Правительства Московской области «Развитие газификации в Московской области до 2030 года», утвержденной постановлением Правительства Московской области от 20.12.2004 № 778/50, договором от 11.03.2022 № 03/21208-Д17473-2021-КОМ о подключении (технологическом присоединении) газоиспользующего оборудования к сети газораспределения в рамках догазификации.

Порядок установления зон с особыми условиями использования территорий и содержание ограничений прав на земельные участки в границах таких зон, в целях размещения газораспределительных сетей определен Постановлением Правительства Российской Федерации от 20.11.2000 № 878 «Об утверждении Правил охраны газораспределительных сетей».

Акционерное общество «Мособлгаз»: - обязано привести часть земельного участка, указанного в абзаце 1 пункта 1 постановления в состоянии, пригодное для использования в соответствии с видом разрешенного использования, в срок не позднее чем 3 месяца после завершения деятельности, для осуществления которой установлен публичный сервитут; - направить в Администрацию Одинцовского городского округа Московской области подготовленные в соответствии с Приложением к настоящему Постановлению сведения о границах публичного сервитута в электронном виде в формате XML в течении трех рабочих дней с момента принятия настоящего Постановления.

2. Администрации в течение 5 рабочих дней направить копию настоящего Постановления в Управление Федеральной службы государственной регистрации, кадастра и картографии по Московской области для внесения сведений об установлении публичного сервитута в отношении земельного участка, указанного в пункте 1 настоящего Постановления, в Единый государственный реестр недвижимости.

3. Администрации в течение 5 рабочих дней разместить настоящее Постановление на официальном информационном сайте администрации - <http://www.odin.ru> в информационно-телекоммуникационной сети «Интернет».

4. Комитету по управлению муниципальным имуществом Администрации Одинцовского городского округа Московской области в течение 5 рабочих дней направить владельцу публичного сервитута копию настоящего Постановления, сведения о лицах, являющихся правообладателями земельных участков, сведения о лицах, подавших заявления об учете их прав (обременений прав) на земельные участки, способах связи с ними, копии документов, подтверждающих права указанных лиц на земельные участки.

5. Контроль за выполнением настоящего Постановления возложить на заместителя Главы Одинцовского городского округа – начальника Управления правового обеспечения Администрации Одинцовского городского округа Московской области Тесля А.А.

Глава Одинцовского
городского округа



А.Р. Иванов

Публичный сервитут объекта: "Газопровод низкого давления $P \leq 5$ кПа по адресу: Московская область,
 , . "

наименование объекта, местоположения границ которого описано (далее- объект)

Раздел 1

Сведения об объекте

№ п/п	Характеристика объекта	Описание характеристик
1	2	3
1	Местоположение объекта	Московская область, Одинцовский городской округ, г. Кубинка
2	Площадь объекта \pm величина погрешности определения площади ($P \pm \Delta P$)	$187 \text{ м}^2 \pm 5 \text{ м}^2$
3	Иные характеристики объекта	Вид объекта реестра границ: Зона с особыми условиями использования территории. Содержание ограничений использования объектов недвижимости в пределах зоны или территории: Публичный сервитут для целей строительства, реконструкции, эксплуатации, капитального ремонта линейных объектов системы газоснабжения, их неотъемленных технологических частей. Срок установления 49 лет. Обладатель публичного сервитута: Акционерное Общество "Мособлгаз". Адрес юридического лица: Московская область, город Одинцово, деревня Раздоры, километр 1-й (Рублево-Успенское шоссе тер.), дом 1, корпус Б. Электронная почта: info@mosoblgas.ru

Раздел 2








Сведения о местоположении границ объекта

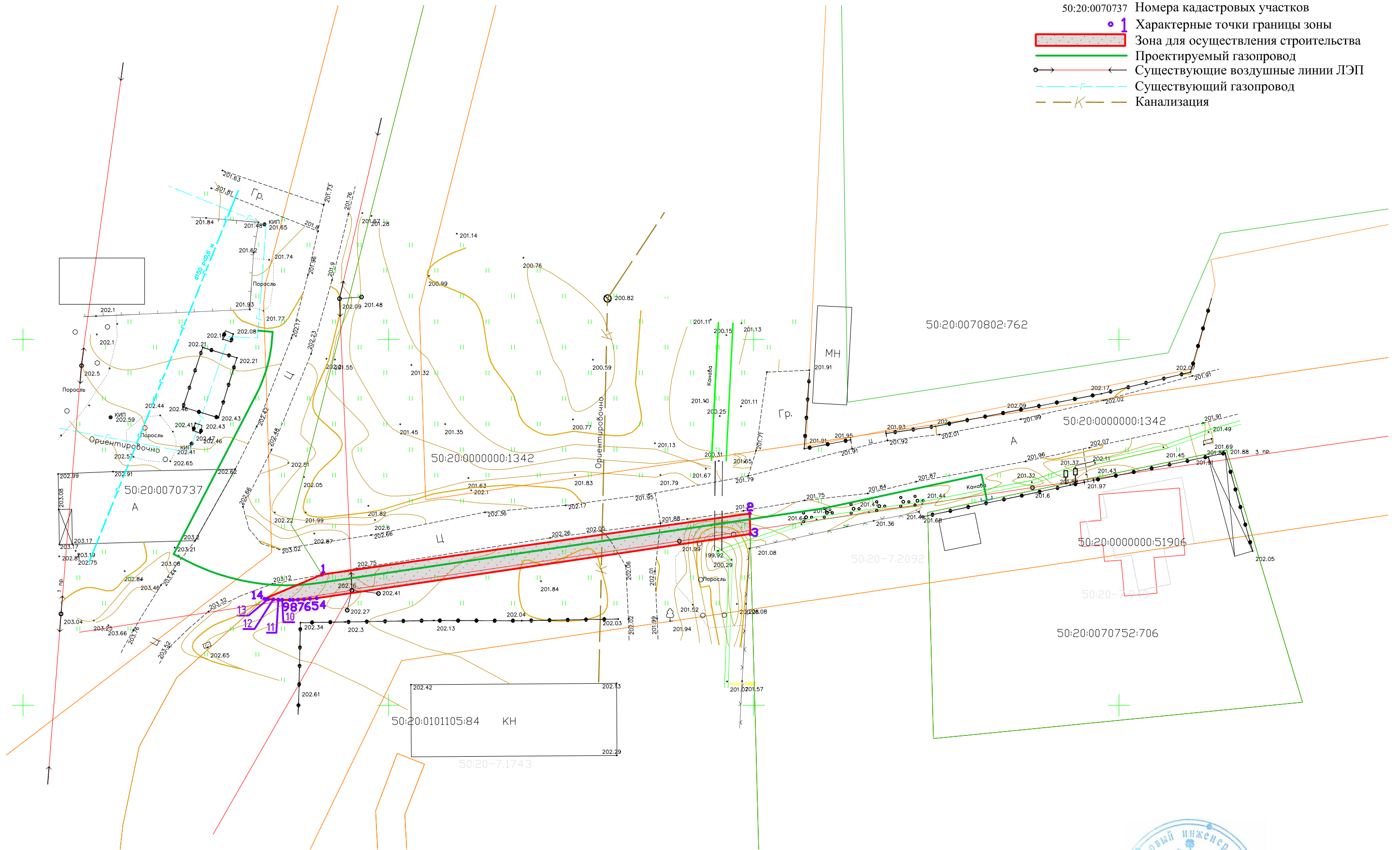
1. Система координат МСК-50, зона 2

2. Сведения о характерных точках границ объекта

Обозначение характерных точек границ	Координаты, м		Метод определения характерной точки	Средняя квадратичная погрешность положения характерной точки (Mt), м	Описание обозначения точки на местности (при наличии)
	X	Y			
1	2	3	4	5	6
ЗУ1					
1	450317,88	2138990,91	Аналитический метод	0,10	
2	450326,22	2139049,46		0,10	
3	450323,41	2139049,53		0,10	
4	450314,64	2138990,18		0,10	
5	450314,55	2138989,25		0,10	
6	450314,48	2138988,45		0,10	
7	450314,43	2138987,61		0,10	
8	450314,41	2138986,95		0,10	
9	450314,40	2138986,50		0,10	
10	450314,41	2138985,47		0,10	
11	450314,42	2138984,93		0,10	
12	450314,46	2138984,24		0,10	
13	450314,50	2138983,55		0,10	
14	450314,55	2138983,03		0,10	
1	450317,88	2138990,91		0,10	

Раздел 3
План границ объекта (масштаб 1:500)

- Используемые условные знаки и обозначения:
-  Граница земельного участка по сведениям ЕГРН
 - 50:20:0070737 Номера кадастровых участков
 -  1 Характерные точки границы зоны
 -  Зона для осуществления строительства
 -  Проектируемый газопровод
 -  Существующие воздушные линии ЛЭП
 -  Существующий газопровод
 -  Канализация



Система координат - МСК50 - зона 2
Система координат - Балтийская

Подпись _____ Дата "16" апреля 2024 г

Место для оттиска печати (при наличии) лица, составившего описание места положения границ объекта

Формат А3

