



**АДМИНИСТРАЦИЯ  
ОДИНЦОВСКОГО ГОРОДСКОГО ОКРУГА  
МОСКОВСКОЙ ОБЛАСТИ**

**ПОСТАНОВЛЕНИЕ  
от 14.05.2024 № 2836**

об установлении публичного сервитута в порядке главы V.7. Земельного кодекса Российской Федерации по адресу (местоположение): Московская область, Одинцовский городской округ, г. Одинцово в пользу Государственного унитарного предприятия Московской области «Электросеть» в целях реконструкции, эксплуатации, капитального ремонта существующего объекта электросетевого хозяйства и его неотъемлемых технологических частей

В соответствии с Земельным кодексом Российской Федерации, Федеральным законом от 06.10.2003 № 131-ФЗ «Об общих принципах организации местного самоуправления в Российской Федерации», Законом Московской области № 23/96-ОЗ «О регулировании земельных отношений в Московской области», руководствуясь Уставом Одинцовского городского округа Московской области, учитывая ходатайство Государственного унитарного предприятия Московской области «Электросеть» (ОГРН: 1025007070285, ИНН: 5052002110) от 16.04.2024 № P001-4500432781-83833998,

**ПОСТАНОВЛЯЮ:**

1. Установить публичный сервитут на срок 588 месяцев в отношении части земельного участка с кадастровым номером 50:20:0010336:46309, в пользу Государственного унитарного предприятия Московской области «Электросеть», в целях реконструкции, эксплуатации, капитального ремонта существующего объекта электросетевого хозяйства и его неотъемлемых технологических частей - сооружения трансформаторной подстанции ТП-19/1 кадастровый номер 50:20:0010336:38872, находящегося в собственности Московской области, о чем в Едином государственном реестре недвижимости 30.01.2024 сделана запись регистрации № 50:20:0010336:38872-50/414/2024-3, закрепленного распоряжением

Министерства имущественных отношений Московской области от 29.11.2023 № 15ВР-2773 на праве хозяйственного ведения за Государственным унитарным предприятием Московской области «Электросеть», в границах в соответствии с приложением к настоящему Постановлению.

Порядок установления зон с особыми условиями использования территорий и содержание ограничений прав на земельные участки в границах таких зон, в целях размещения объектов электросетевого хозяйства определен Постановлением Правительства Российской Федерации от 24.02.2009 № 160 «О порядке установления охранных зон объектов электросетевого хозяйства и особых условий использования земельных участков, расположенных в границах таких зон».

Государственное унитарное предприятие Московской области «Электросеть» обязано: привести часть земельного участка, указанного в абзаце 1 пункта 1 настоящего постановления в состояние, пригодное для использования в соответствии с видом разрешенного использования, в срок не позднее чем 3 месяца после завершения деятельности, для осуществления которой установлен публичный сервитут; направить в Администрацию Одинцовского городского округа Московской области подготовленные в соответствии с приложением к настоящему Постановлению сведения о границах публичного сервитута в электронном виде в течении трех рабочих дней с момента принятия настоящего Постановления.

2. Администрации в течение 5 рабочих дней направить копию настоящего Постановления в Управление Федеральной службы государственной регистрации, кадастра и картографии по Московской области для внесения сведений об установлении публичного сервитута в отношении земельного участка, указанного в пункте 1 настоящего Постановления, в Единый государственный реестр недвижимости.

3. Администрации в течение 5 рабочих дней разместить настоящее Постановление на официальном информационном сайте администрации - <http://www.odin.ru> в информационно-телекоммуникационной сети «Интернет».

4. Комитету по управлению муниципальным имуществом Администрации Одинцовского городского округа Московской области в течение 5 рабочих дней направить владельцу публичного сервитута копию настоящего Постановления, сведения о лицах, являющихся правообладателями земельных участков, сведения о лицах, подавших заявления об учете их прав (обременений прав) на земельные участки, способах связи с ними, копии документов, подтверждающих права указанных лиц на земельные участки.

5. Контроль за выполнением настоящего Постановления возложить на заместителя Главы Одинцовского городского округа – начальника Управления правового обеспечения Администрации Одинцовского городского округа Московской области Тесля А.А.

Глава Одинцовского  
городского округа



А.Р. Иванов

План границ объекта



Масштаб 1:500

Используемые условные знаки и обозначения:

Условные обозначения представлены на листе 3

Подпись









Шалыгин Н. В.

Дата 05 апреля 2024 г.



Место для оттиска печати (при наличии) лица, составившего описание местоположения границ объекта

### Условные обозначения

	Характерная точка границы объекта
	Надписи номеров характерных точек границы объекта
	Существующая часть границы, имеющиеся в ЕГРН сведения о которой достаточны для определения ее местоположения
	Надписи кадастрового номера земельного участка
	Граница объекта
	Граница кадастрового квартала
	Обозначение кадастрового квартала
	Объект электросетевого хозяйства, в отношении которого устанавливается публичный сервитут

## ГРАФИЧЕСКОЕ ОПИСАНИЕ

местоположения границ населенных пунктов, территориальных зон, особо охраняемых природных территорий, зон с особыми условиями использования территории

Публичный сервитут установлен в целях реконструкции, эксплуатации капитального ремонта существующего объекта электросетевого хозяйства и его неотъемлемых технологических частей – Трансформаторная подстанция ТП-19/1, кадастровый номер 50:20:0010336:38872

(наименование объекта, местоположение границ которого описано (далее - объект))

Сведения об объекте					
№ п/п	Характеристики объекта			Описание характеристик	
1	2			3	
1	Местоположение объекта			Московская область, Одинцово г	
2	Площадь объекта ± величина погрешности определения площади ( $P \pm \Delta P$ ), м <sup>2</sup>			48 ± 2	
3	Иные характеристики объекта			1. Публичный сервитут установлен в целях реконструкции, эксплуатации капитального ремонта существующего объекта электросетевого хозяйства и его неотъемлемых технологических частей – Трансформаторная подстанция ТП-19/1, кадастровый номер 50:20:0010336:38872	
Сведения о местоположении границ объекта					
1. Система координат МСК-50, зона 2					
2. Сведения о характерных точках границ объекта					
Обозначение характерных точек границ	Координаты, м		Метод определения координат характерной точки	Средняя квадратическая погрешность положения характерной точки (Mt), м	Описание обозначения точки на местности (при наличии)
	X	Y			
1	2	3	4	5	6
1	462755.31	2177015.57	Геодезический метод	0.1	-
2	462752.28	2177021.76	Геодезический метод	0.1	-
3	462745.98	2177018.76	Геодезический метод	0.1	-
4	462748.98	2177012.54	Геодезический метод	0.1	-
1	462755.31	2177015.57	Геодезический метод	0.1	-