



**АДМИНИСТРАЦИЯ  
ОДИНЦОВСКОГО ГОРОДСКОГО ОКРУГА  
МОСКОВСКОЙ ОБЛАСТИ**

**ПОСТАНОВЛЕНИЕ  
от 31.05.2024 № 3230**

об установлении публичного сервитута в порядке главы V.7. Земельного кодекса Российской Федерации по адресу (местоположение): Московская область, Одинцовский городской округ, г. Одинцово, б-р Маршала Крылова в пользу Акционерного общества «Одинцовская теплосеть» в целях реконструкции, капитального ремонта участков (частей) инженерных сооружений, являющихся линейными объектами

В соответствии с Земельным кодексом Российской Федерации, Федеральным законом от 06.10.2003 № 131-ФЗ «Об общих принципах организации местного самоуправления в Российской Федерации», Законом Московской области № 23/96-ОЗ «О регулировании земельных отношений в Московской области», руководствуясь Уставом Одинцовского городского округа Московской области, учитывая ходатайство Акционерного общества «Одинцовская теплосеть» (ИНН: 5032199740, ОГРН: 1085032325542, адрес юридического лица: 143002, Московская область, г. Одинцово, ул. Южная, д. 4) от 23.05.2024 № P001-1897360790-84839758,

**ПОСТАНОВЛЯЮ:**

1. Установить публичный сервитут на срок 36 месяцев в отношении частей земель кадастрового квартала 50:20:0030105, государственная собственность на которые не разграничена, и земельного участка с кадастровым номером 50:20:0030105:22, в пользу Акционерного общества «Одинцовская теплосеть», в целях реконструкции, капитального ремонта участков (частей) инженерных сооружений, являющихся линейными объектами - сооружения коммунальной инфраструктуры с кадастровым номером 50:20:0080217:4897, принадлежащих на праве собственности Акционерному обществу «Одинцовская теплосеть», о чем 14.06.2022 в Едином государственном реестре недвижимости сделана запись

регистрации № 50:20:0080217:4897-50/422/2022-2, в границах в соответствии с приложением к настоящему Постановлению.

Срок, в течение которого использование частей земель, государственная собственность на которые не разграничена, и земельного участка, указанных в абзаце 1 пункта 1 настоящего Постановления и (или) расположенных на них объектов недвижимого имущества в соответствии с разрешенным использованием будет невозможно или существенно затруднено (при возникновении таких обстоятельств) в связи с осуществлением сервитута: 4 месяца.

Решение об установлении публичного сервитута принимается в соответствии с государственной программой Московской области «Развитие инженерной инфраструктуры, энергоэффективности и отрасли обращения с отходами» на 2023-2028 годы, утвержденной постановлением Правительства Московской области от 04.10.2022 № 1061/35.

Плата за публичный сервитут в отношении части земель кадастрового квартала 50:20:0030105, государственная собственность на которые не разграничена, устанавливается в размере 0,01 процента среднего уровня кадастровой стоимости земельных участков по Одинцовскому городскому округу Московской области, в соответствии с распоряжением Министерства имущественных отношений Московской области от 28.11.2022 № 15ВР-2453, пропорционально площади земель в установленных границах публичного сервитута, за каждый год использования этих земель. Плата за публичный сервитут в отношении части земельного участка с кадастровым номером 50:20:0030105:22, государственная собственность на который не разграничена, устанавливается в размере 0,01 процента кадастровой стоимости такого земельного участка, пропорционально площади земельного участка в установленных границах публичного сервитута, за каждый год использования земельного участка. Плата за публичный сервитут вносится в виде единовременного платежа – не позднее 30 дней с момента издания настоящего Постановления, путем перечисления денежных средств по следующим реквизитам: УФК по Московской области (КУМИ Администрации Одинцовского городского округа, л/с 04483J94880) ИНН 5032000299, КПП 503201001, ГУ Банка России по ЦФО//УФК по Московской области, г. Москва, БИК 004525987, единый казначейский счет 40102810845370000004, казначейский (расчетный) счет 03100643000000014800, ОКТМО 46755000 КБК 080 1 11 05312 04 0000 120.

Акционерное общество «Одинцовская теплосеть» обязано: привести части земель кадастрового квартала, государственная собственность на которые не разграничена, и земельного участка, указанных в абзаце 1 пункта 1 настоящего Постановления в состояние, пригодное для использования в соответствии с видом разрешенного использования, в срок не позднее чем 3 месяца после завершения деятельности, для осуществления которой установлен публичный сервитут; направить в Администрацию Одинцовского городского округа Московской области подготовленные в соответствии с приложением к настоящему Постановлению сведения о границах публичного сервитута в электронном виде в течении 3 рабочих дней с момента принятия настоящего Постановления.

2. Администрации в течение 5 рабочих дней направить копию настоящего Постановления в Управление Федеральной службы государственной регистрации, кадастра и картографии по Московской области для внесения сведений об установлении публичного сервитута в отношении земельного участка, указанного в пункте 1 настоящего Постановления, в Единый государственный реестр недвижимости.

3. Администрации в течение 5 рабочих дней разместить настоящее Постановление на официальном информационном сайте администрации - <http://www.odin.ru> в информационно-телекоммуникационной сети «Интернет».

4. Комитету по управлению муниципальным имуществом Администрации Одинцовского городского округа Московской области в течение 5 рабочих дней направить обладателю публичного сервитута копию настоящего Постановления, сведения о лицах, являющихся правообладателями земельных участков, сведения о лицах, подавших заявления об учете их прав (обременений прав) на земельные участки, способах связи с ними, копии документов, подтверждающих права указанных лиц на земельные участки.

5. Контроль за выполнением настоящего Постановления возложить на заместителя Главы Одинцовского городского округа – начальника Управления правового обеспечения Администрации Одинцовского городского округа Тесля А.А.

Глава Одинцовского  
городского округа



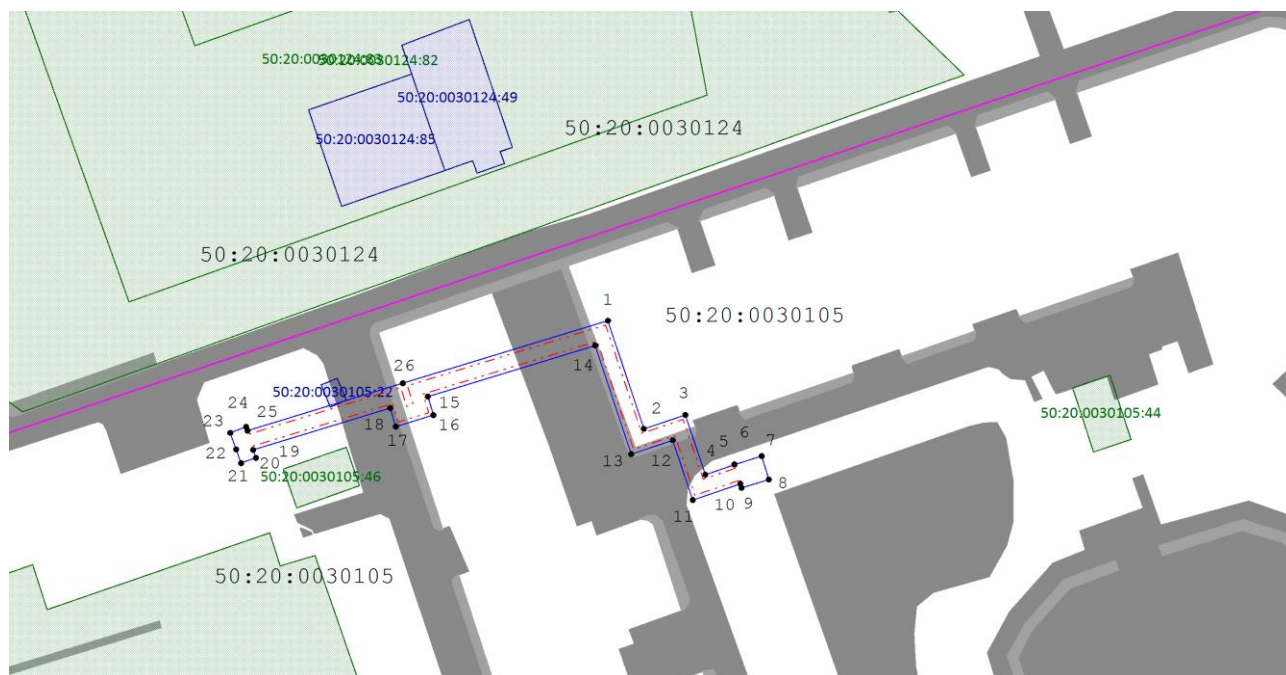
А.Р. Иванов

**ГРАФИЧЕСКОЕ ОПИСАНИЕ МЕСТОПОЛОЖЕНИЯ ГРАНИЦ  
ПУБЛИЧНОГО СЕРВИТУТА**

<b>Раздел 1</b>		
<b>Сведения о публичном сервитуте</b>		
<b>1</b>	<b>Местоположение</b>	Московская область, г.о. Одинцовский, г. Одинцово, б-р Крылова
<b>2</b>	<b>Цель установления</b>	Реконструкция, капитальный ремонт участков (частей) инженерных сооружений
<b>3</b>	<b>Срок</b>	3 года
<b>4</b>	<b>Площадь</b>	351 кв.м
<b>5</b>	<b>Лицо, ходатайствующее об установлении</b>	Акционерное общество "Одинцовская теплосеть"





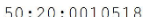



<b>Раздел 2</b>				
<b>Сведения о местоположении границ публичного сервитута</b>				
Система координат: МСК-50, зона 2				
Сведения о характерных точках границ				
<b>Обозначение характерных точек границ</b>	<b>Координаты, м</b>		<b>Метод определения координат характерной точки</b>	<b>Средняя квадратическая погрешность положения характерной точки (Мт), м</b>
	<b>X</b>	<b>Y</b>		
1	2	3	4	5
1	461612.84	2175810.61	Аналитический	0.10
2	461596.06	2175816.19	Аналитический	0.10
3	461598.22	2175822.66	Аналитический	0.10
4	461588.96	2175825.76	Аналитический	0.10
5	461590.51	2175830.30	Аналитический	0.10
6	461590.55	2175830.28	Аналитический	0.10
7	461591.83	2175834.53	Аналитический	0.10
8	461588.19	2175835.63	Аналитический	0.10
9	461586.91	2175831.38	Аналитический	0.10
10	461587.54	2175831.19	Аналитический	0.10
11	461585.02	2175823.81	Аналитический	0.10
12	461594.30	2175820.70	Аналитический	0.10
13	461592.14	2175814.23	Аналитический	0.10
14	461609.00	2175808.63	Аналитический	0.10
15	461601.07	2175782.58	Аналитический	0.10
16	461598.19	2175783.46	Аналитический	0.10
17	461596.42	2175777.62	Аналитический	0.10
18	461599.29	2175776.75	Аналитический	0.10
19	461592.79	2175755.42	Аналитический	0.10
20	461591.55	2175755.86	Аналитический	0.10
21	461590.73	2175753.56	Аналитический	0.10
22	461592.87	2175752.79	Аналитический	0.10
23	461595.43	2175751.88	Аналитический	0.10
24	461596.36	2175754.35	Аналитический	0.10
25	461595.77	2175754.57	Аналитический	0.10
26	461603.13	2175778.72	Аналитический	0.10
1	461612.84	2175810.61	Аналитический	0.10

## СХЕМА РАСПОЛОЖЕНИЯ ГРАНИЦ ПУБЛИЧНОГО СЕРВИТУТА



Масштаб 1:800

### Условные обозначения:

-  - граница кадастрового квартала
-  - существующая часть границы, имеющиеся в ЕГРН сведения о которой достаточны для определения её на местности
-  - вновь образованная часть границы, сведения о которой достаточны для определения ее местоположения
-  - кадастровый номер земельного участка по сведениям ЕГРН
-  - кадастровый номер квартала
-  - характерная точка границы публичного сервитута
-  - существующее местоположение инженерных коммуникаций
-  - проектная граница публичного сервитута