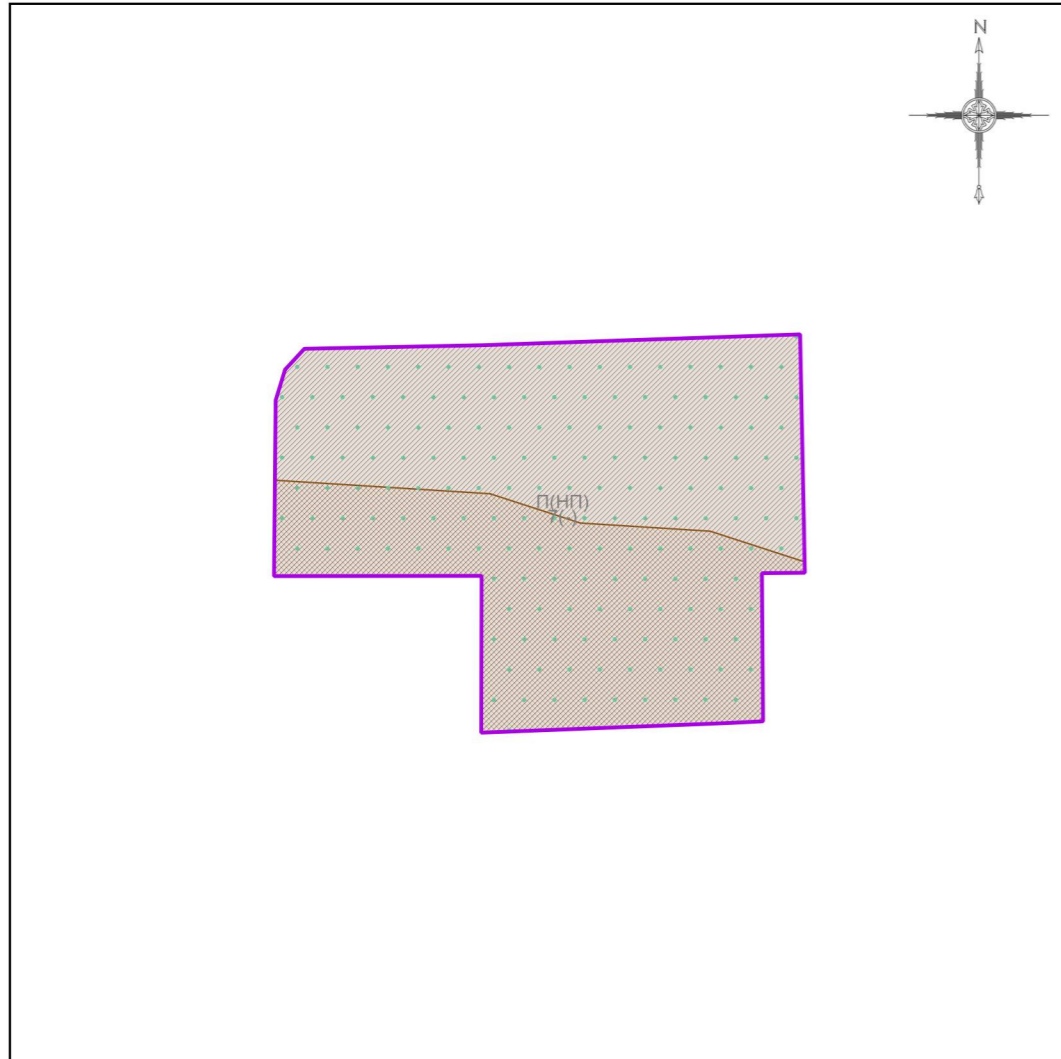





**ВНЕСЕНИЕ ИЗМЕНЕНИЙ В ПРАВИЛА ЗЕМЛЕПОЛЬЗОВАНИЯ И ЗАСТРОЙКИ ТЕРРИТОРИИ (ЧАСТИ ТЕРРИТОРИИ) ОДИНЦОВСКОГО ГОРОДСКОГО ОКРУГА МОСКОВСКОЙ ОБЛАСТИ ПРИМЕНИТЕЛЬНО К ЗЕМЕЛЬНОМУ УЧАСТКУ С КАДАСТРОВЫМ НОМЕРОМ 50:20:0030214:803**

КАРТА ГРАДОСТРОИТЕЛЬНОГО ЗОНИРОВАНИЯ С ОТОБРАЖЕНИЕМ ГРАНИЦ НАСЕЛЕННЫХ ПУНКТОВ, ГРАНИЦ ЗОН С ОСОБЫМИ УСЛОВИЯМИ ИСПОЛЬЗОВАНИЯ ТЕРРИТОРИЙ, ГРАНИЦ ТЕРРИТОРИЙ ОБЪЕКТОВ КУЛЬТУРНОГО НАСЛЕДИЯ И ГРАНИЦ ТЕРРИТОРИЙ ИСТОРИЧЕСКИХ ПОСЕЛЕНИЙ (ПО СВЕДЕНИЯМ ИСОГД МО)









**Условные обозначения:**

**Границы**

-  Разработки
-  Земельных участков (по данным ЕГРН)
-  Территориальных зон

**Зоны с особыми условиями использования территорий**

-  Зона охраняемого объекта
-  Санитарно-защитная зона предприятий, сооружений и иных объектов
-  Третья подзона аэродрома Москва (Внуково) (в соответствии с приказом об установлении приаэродромной территории аэродрома Москва (Внуково) от 17 апреля 2020 г. № 394-П)
-  Пятая подзона аэродрома Москва (Внуково) (в соответствии с приказом об установлении приаэродромной территории аэродрома Москва (Внуково) от 17 апреля 2020 г. № 394-П)
-  Шестая подзона аэродрома Москва (Внуково) (в соответствии с приказом об установлении приаэродромной территории аэродрома Москва (Внуково) от 17 апреля 2020 г. № 394-П)
-  Приаэродромная территория

**Территориальные зоны**

-  П(НП) - Производственная зона (в границах насе

**Подписи территориальных зон**

- П(НП) - Виды территориальных зон
- 7 - Предельное количество надземных этажей
- (-) - Предельная высотность (в метрах)

**Примечание:**

- Рассматриваемый земельный участок полностью расположен в границах зон с особыми условиями использования территорий (по сведениям ИСОГД): Зона охраняемого объекта; Третья, Пятая и Шестая подзоны аэродрома Москва (Внуково).

Должность	ФИО	Подпись	Дата	Договор от 13.03.2024 №13-03/2024			
Нач. отд. ПЗЗ ЦОГД	Д.М. Пападопулос			Московская область, Одинцовский городской округ, г. Одинцово			
ГИП отд. ПЗЗ ЦОГД	Д.А. Косенко						
ГИП отд. ПЗЗ ЦОГД	А.В. Складорова						
ГИП отд. ПЗЗ ЦОГД	Е.С. Головенкова						
Вед. инж. отд. ПЗЗ ЦОГД	Г.Г. Юрин						
				Внесение изменений в правила землепользования и застройки территории (части территории) Одинцовского городского округа Московской области применительно к земельному участку с кадастровым номером 50:20:0030214:803	Стадия	Лист	Листов
					ГД	2.1	4
Проверил				Д.М. Пападопулос	НИИПИ градостроительства ГАУ МО «НИИПИ градостроительства»		

Карта градостроительного зонирования с отображением границ населенных пунктов, границ зон с особыми условиями использования территорий, границ территорий объектов культурного наследия и границ территорий исторических поселений (по сведениям ИСОГД МО)  
Масштаб 1:10000 (Разработано в М 1:10000, выведено на печать в М 1:2500)