

Утверждена

(наименование документа об утверждении, включая наименования органов государственной власти или

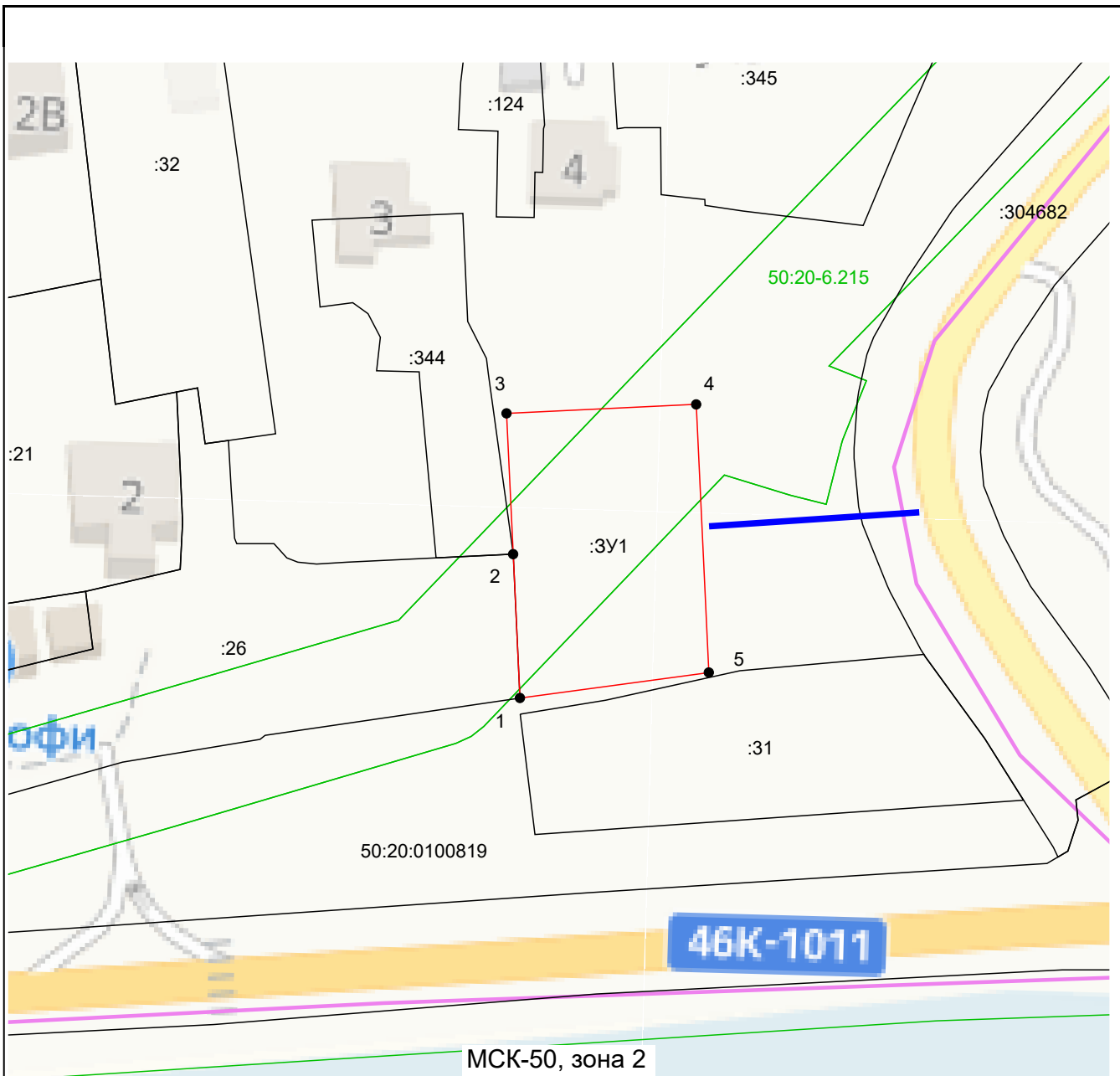
органов местного самоуправления, принявших решение об утверждении схемы или

подписавших соглашение о перераспределении земельных участков)

от _____ № _____


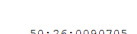


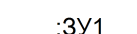

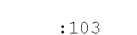


Схема расположения земельного участка или земельных участков на кадастровом плане территории

Площадь земельного участка _____ 1 311 м²		
(указывается проектная площадь образуемого земельного участка, вычисленная с использованием технологических и программных средств, в том числе размещенных на официальном сайте федерального органа исполнительной власти, уполномоченного Правительством Российской Федерации на осуществление государственного кадастрового учета, государственной регистрации прав, ведение Единого государственного реестра недвижимости и предоставление сведений, содержащихся в Едином государственном реестре недвижимости, в информационно-телекоммуникационной сети "Интернет" (далее - официальный сайт), с округлением до 1 квадратного метра. Указанное значение площади земельного участка может быть уточнено при проведении кадастровых работ не более чем на десять процентов)		
Обозначение характерных точек границ	Координаты, м	
	(указываются в случае подготовки схемы расположения земельного участка с использованием технологических и программных средств, в том числе размещенных на официальном сайте. Значения координат, полученные с использованием указанных технологических и программных средств, указываются с округлением до 0,01 метра)	
	X	Y
1	2	3
1	448 447,71	2 128 898,13
2	448 470,42	2 128 897,06
3	448 492,66	2 128 896,01
4	448 494,07	2 128 925,98
5	448 451,73	2 128 927,97
1	448 447,71	2 128 898,13



МСК-50, зона 2
Масштаб 1:1 000

Условные обозначения:

-  - Граница кадастрового квартала
-  50:26:0090705 - Номер кадастрового квартала
-  - часть границы, сведения ЕГРН о которой позволяют однозначно определить ее положение на местности
-  - часть границы, местоположение которой определено при выполнении кадастровых работ
-  :3У1 - Надпись вновь образованного земельного участка
-  6 - Образуемая точка, сведения о которой позволяют однозначно определить ее местоположение
-  :103 - Номер земельного участка в кадастровом квартале (для исходных, измененных и уточняемых земельных участков)
-  50:26-6.526 - Граница и обозначение ЗОУИТ
-  - Доступ к земельному участку