

**ГРАФИЧЕСКОЕ ОПИСАНИЕ МЕСТОПОЛОЖЕНИЯ ГРАНИЦ  
ПУБЛИЧНОГО СЕРВИТУТА**

Раздел 1		
Сведения о публичном сервитуте		
1	<b>Местоположение</b>	Российская Федерация, Московская область, Одинцовский городской округ, г Одинцово, Звенигородское лесничество, Баковское участковое лесничество, квартал 17, части выделов 4,7,8,18,21,22,24, выдела 2,6,9,10,11,12,13,14,16,17,19,20,23,25,26,27,28,29
2	<b>Цель установления</b>	Строительство сети напорной хозяйственно-бытовой канализации, её неотъемлемых технологических частей для подключения (технологического) присоединения к сетям инженерно-технического обеспечения
3	<b>Срок</b>	10 лет
4	<b>Площадь</b>	361.32 кв.м
5	<b>Лицо, ходатайствующее об установлении</b>	Акционерное общество "Одинцовская теплосеть"

**Раздел 2**

**Сведения о местоположении границ публичного сервитута**

Система координат: МСК-50, зона 2

Сведения о характерных точках границ

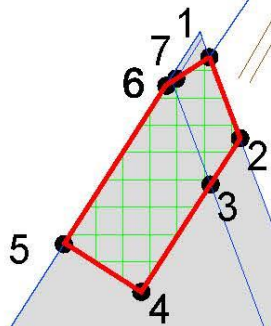
Обозначение характерных точек границ	Координаты, м		Метод определения координат характерной точки	Средняя квадратическая погрешность положения характерной точки (M <sub>t</sub> ), м	Описание обозначения точки на местности (при наличии)
	X	Y			
<b>1</b>	<b>2</b>	<b>3</b>	<b>4</b>	<b>5</b>	<b>6</b>
1	459125.65	2176106.93	Аналитический метод	0,10	-
2	459114.45	2176111.16	Аналитический метод	0,10	-
3	459108.10	2176107.07	Аналитический метод	0,10	-
4	459093.30	2176097.52	Аналитический метод	0,10	-
5	459100.04	2176087.00	Аналитический метод	0,10	-
6	459121.74	2176100.90	Аналитический метод	0,10	-
7	459122.68	2176102.35	Аналитический метод	0,10	-
1	459125.65	2176106.93	Аналитический метод	0,10	-

Схема расположения границ публичного сервитута

50:20:0000000:935

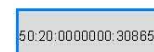
50:20:0000000:308654

50:20:0020321:3348

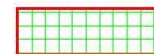


Масштаб 1 : 1000

Условные обозначения:



Обозначение земельного участка, на котором предполагается размещение объекта



Граница земель на которых планируется размещение объекта



Характерная точка границы испрашиваемой территории

:3У 1

Обозначение испрашиваемой территории

50:20:0020321

Номер кадастрового квартала



Границы кадастровых кварталов, сведения о которых содержатся в ЕГРН



Границы участков, сведения о которых содержатся в ЕГРН



Проектируемая сеть канализации