

*УТВЕРЖДЕН*  
*Постановлением Администрации*  
*Одинцовского городского округа*  
*Московской области*  
*от* *№*

*Индивидуальный предприниматель*  
*Рядинский Евгений Анатольевич*  
*Тел. 8903-700-58-45, e-mail: psb-smet@yandex.ru*

Членство в саморегулируемой организации Ассоциация «Объединение градостроительного планирования и проектирования». Регистрационный номер П-021-503210254642-0131

**Проект организации дорожного движения на  
внутриквартальном проезде г. Одинцово,  
ул. Маршала Жукова, д. 3, 5, 7 корп.1, 7 корп.2,  
Одинцовского городского округа Московской области**

**04.2024-ЖУК-ОДД**

Заказчик: Администрация Одинцовского городского округа Московской области

**2024 год.**

*Индивидуальный предприниматель  
Рядинский Евгений Анатольевич*

Проект организации дорожного движения на  
внутриквартальном проезде г. Одинцово,  
ул. Маршала Жукова, д. 3, 5, 7 корп.1, 7 корп.2,  
Одинцовского городского округа Московской области

**04.2024-ЖУК-ОДД**

Индивидуальный предприниматель

Главный инженер проекта

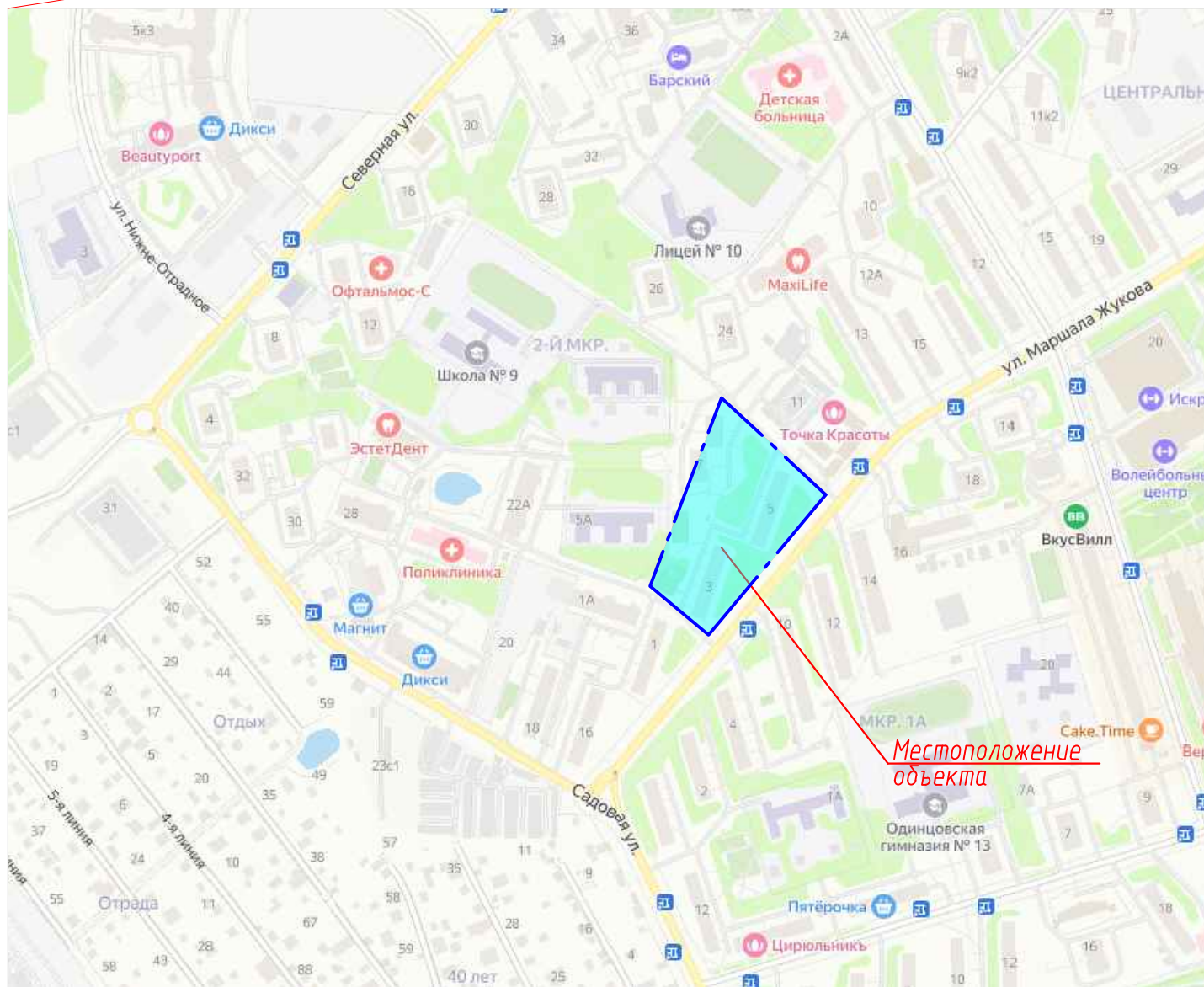
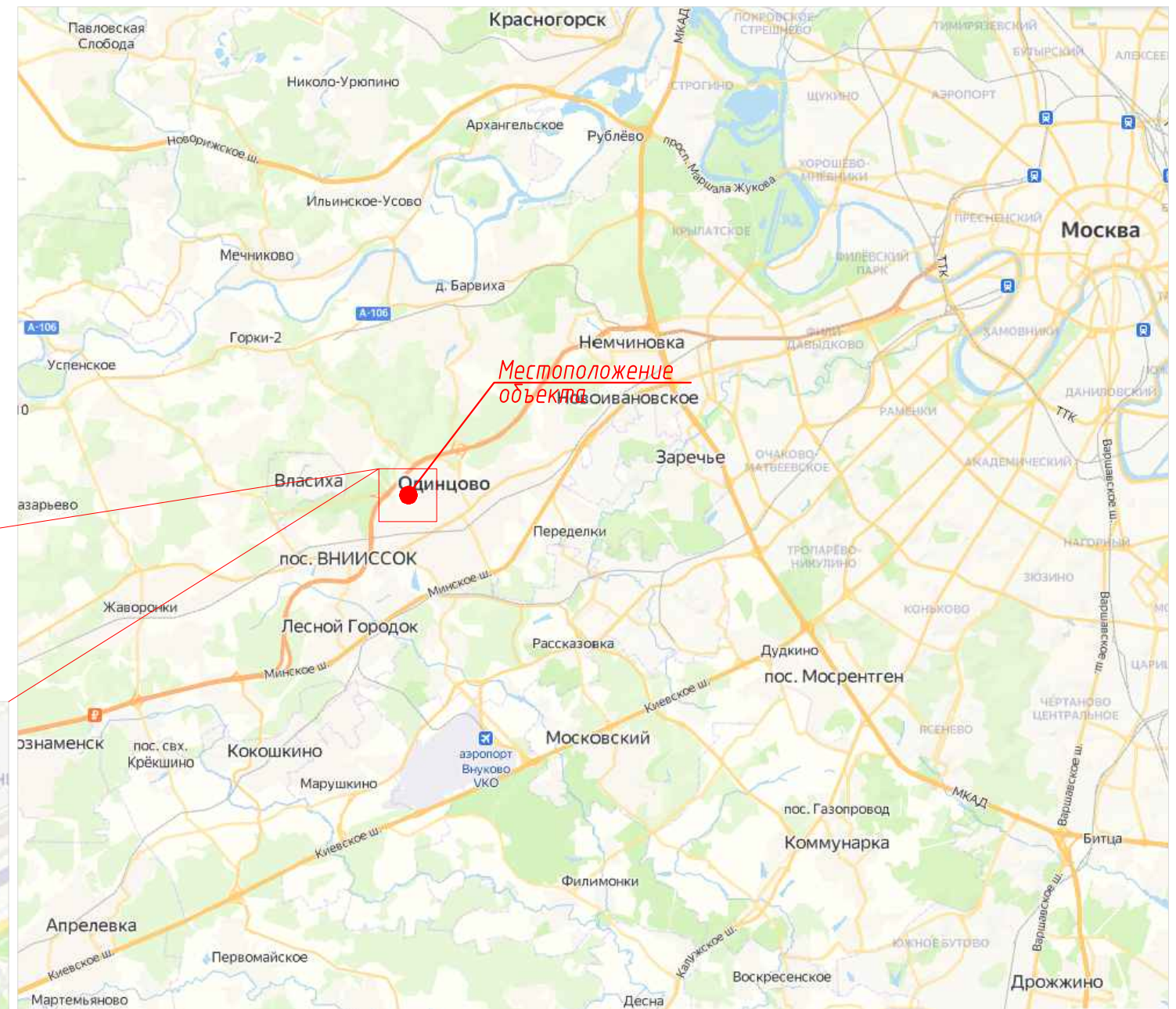


Рядинский Е.А.

Головань Д.В.

**2024 год.**





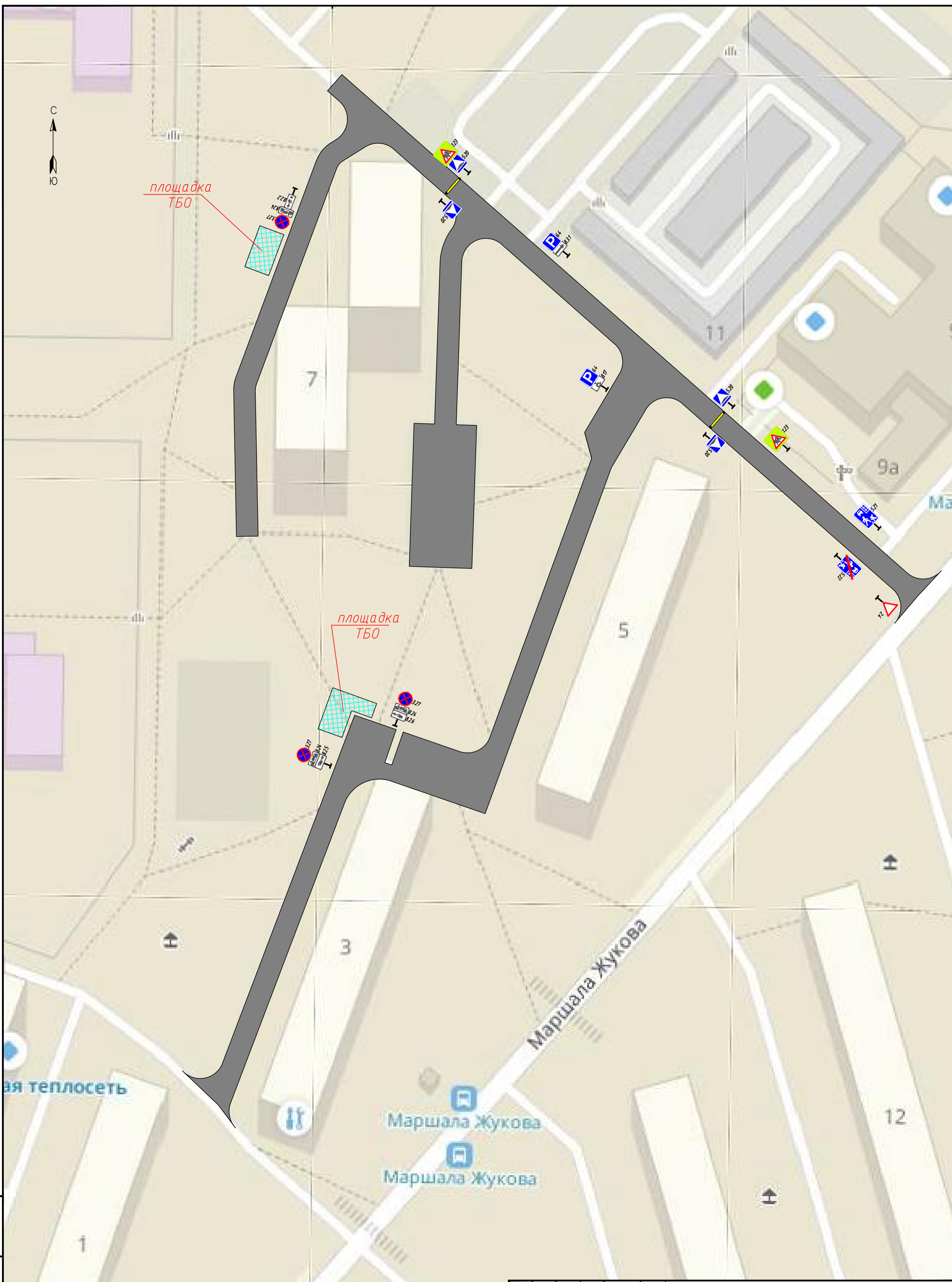
						04.2024 – ЖУК – ОДД			
						Проект организации дорожного движения на внутриквартальном проезде г. Одинцово, ул. Маршала Жукова, д. 3, 5, 7 корп.1, 7 корп.2, Одинцовского городского округа Московской области			
Изм.	Кол.уч.	Лист	№ док.	Подпись	Дата	Проект организации дорожного движения	Стадия	Лист	Листов
ГИП				Головань	06.2024		Р	2	
Разработ.				Рядинский	06.2024				
Н.Контр.				Шлеина	06.2024				
						Ситуационный план		ИП Рядинский Е.А.	

Согласовано:

Взамен инв. N

Подпись и дата




Инв N подл.



площадка Т50

площадка Т50

Условные обозначения:

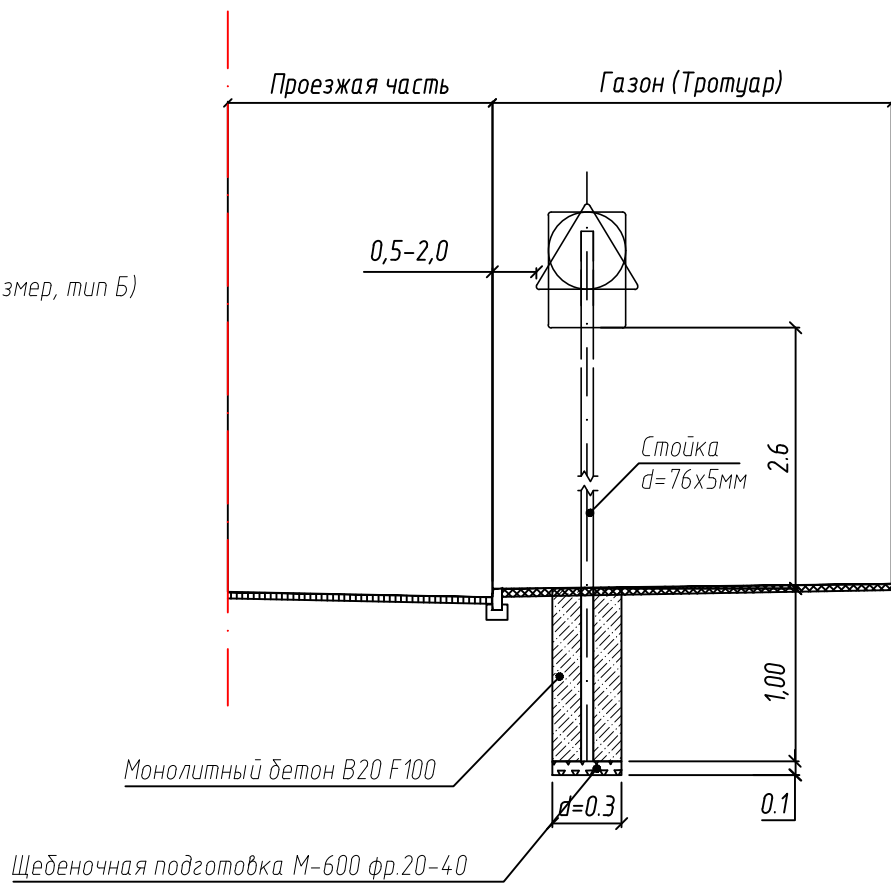
-  3.1 Дорожный знак по ГОСТ Р 52290-2004, 3.1 - номер дорожного знака.
-  Площадка Т50
-  Асфальтобетонное покрытие проезда

						04.2024 - ЖУК-ОДД			
						Проект организации дорожного движения на внутриквартальном проезде г. Одинцово, ул. Маршала Жукова, д. 3, 5, 7 корп.2, Одинцовского городского округа Московской области			
Изм.	Колуч.	Лист	№ док.	Подпись	Дата	Проект организации дорожного движения	Стадия	Лист	Листов
							Р	3	
Изм.	Колуч.	Лист	№ док.	Подпись	Дата		Схема организации дорожного движения на период эксплуатации. М1500		
ГИП	Головань				06.2024				
Разработ.	Рядинский				06.2024				
Н.Контр.	Шлеина				06.2024				
						ИП Рядинский Е.А.			

Инв.№ подл. Подпись и дата Взам.инв.№

Щитки знаков (II типоразмер, тип Б)

- 700 мм
- 700 мм
- △ 900 мм



Пояснительная записка к установке стоек под навеску дорожных знаков.

1. Место установки стоек под дорожные знаки строго установлено утвержденной «Схемой организации дорожного движения на период постоянной эксплуатации».
2. Установка дорожных знаков должна соответствовать ГОСТ Р 52289-2019 «Технические средства организации дорожного движения. Правила применения».
3. Щитки знаков должны быть 2-ого типоразмера и изготовлены в соответствии требованиями ГОСТ 52290-2004 «Знаки дорожные».
4. Очередность размещения щитков знаков на одной опоре (сверху вниз) должна соответствовать пункту 5.18 ГОСТ Р 52289-2019.
5. Стойки знаков устанавливаются с правой и левой стороны, вне проезжей части.
6. Стойки типовых и индивидуальных дорожных знаков следует устанавливать в соответствии с типовым альбомом серии 3.503.9-80 «Опоры дорожных знаков на автомобильных дорогах» выпуск 1.
7. Стойки типовых дорожных знаков рекомендуется изготавливать из металлических оцинкованных труб диаметром 76 мм, с толщиной стенки 5 мм.
8. Длина стоек дорожных знаков определяется из условия: минимально допустимое расстояние от нижнего края знака до поверхности дорожного покрытия должно составлять, при установке сбоку от проезжей части, вне населенных пунктов от 1,5 до 3,0м, в населенных пунктах от 2,0м до 4,0м, плюс величина заглубления стойки в грунт. При этом верхний край знака должен возвышаться над верхним концом стойки на 0,15м. В проекте рекомендована высота установки 2,6м.
9. Стойки знаков закапывают в грунт на глубину не менее 1,0м. Для обеспечения большей устойчивости вокруг неё устраивают кольцо из монолитного бетона марки не ниже В 20. Под стойкой устраивают щебеночное основание толщиной 0,1м.
10. На поверхности земли не допускается устраивать выступающих цоколей.
11. Все размеры на чертеже указаны в метрах.

Согласовано

Взам. инв. №

Подп. и дата

Инв. № подл.

04.2024-ЖУК-ОДД

Проект организации дорожного движения на внутриквартальном проезде г. Одинцово, ул. Маршала Жукова, д. 3, 5, 7 корп.1, 7 корп.2, Одинцовского городского округа Московской области

Изм.	Кол.уч.	Лист	№ док.	Подпись	Дата
ГИП		Головань		<i>Головань</i>	06.2024
Разработ.		Рядинский		<i>Рядинский</i>	06.2024
Н.Контр.		Шлеина		<i>Шлеина</i>	06.2024

Стадия	Лист	Листов
Р	4	

Схема установки типовых дорожных знаков

ИП Рядинский Е.А.

Копировал

