



**АДМИНИСТРАЦИЯ
ОДИНЦОВСКОГО ГОРОДСКОГО ОКРУГА
МОСКОВСКОЙ ОБЛАСТИ**

**ПОСТАНОВЛЕНИЕ
от 24.07.2024 № 4362**

об установлении публичного сервитута в порядке главы V.7. Земельного кодекса Российской Федерации по адресу (местоположение): Московская область, Одинцовский городской округ, г. Одинцово, ул. Восточная в пользу Акционерного общества «Одинцовская теплосеть» в целях размещения существующих сетей водоотведения, их неотъемлемых технологических частей

В соответствии с Земельным кодексом Российской Федерации, Федеральным законом от 06.10.2003 № 131-ФЗ «Об общих принципах организации местного самоуправления в Российской Федерации», Законом Московской области № 23/96-ОЗ «О регулировании земельных отношений в Московской области», руководствуясь Уставом Одинцовского городского округа Московской области, учитывая ходатайство Акционерного общества «Одинцовская теплосеть» (ИНН: 5032199740, ОГРН: 1085032325542, адрес юридического лица: 143002, Московская область, г. Одинцово, ул. Южная, д. 4) от 02.07.2024 № P001-1897360790-85916023,

ПОСТАНОВЛЯЮ:

1. Установить публичный сервитут на срок 588 месяцев в отношении части земель кадастрового квартала 50:20:0020410, государственная собственность на которые не разграничена, и земельного участка с кадастровым номером 50:20:0000000:307942, в пользу Акционерного общества «Одинцовская теплосеть», в целях размещения существующих сетей водоотведения, их неотъемлемых технологических частей - сооружение: самотечный канализационный коллектор с кадастровым номером 50:20:0000000:291169, принадлежащее на праве собственности Акционерному обществу «Одинцовская теплосеть», о чем в Едином государственном реестре недвижимости 07.03.2024 сделана запись регистрации №

50:20:0000000:291169-50/414/2024-14, от колодца № 10448 до колодца № 10454, в границах в соответствии с приложением к настоящему Постановлению.

Акционерное общество «Одинцовская теплосеть» обязано: привести часть земель, государственная собственность на которые не разграничена, и земельного участка, указанных в абзаце 1 пункта 1 настоящего Постановления в состояние, пригодное для использования в соответствии с видом разрешенного использования, в срок не позднее чем 3 месяца после завершения деятельности, для осуществления которой установлен публичный сервитут; направить в Администрацию Одинцовского городского округа Московской области подготовленные в соответствии с приложением к настоящему Постановлению сведения о границах публичного сервитута в электронном виде в течение 3 рабочих дней с момента принятия настоящего Постановления.


2. Администрации в течение 5 рабочих дней направить копию настоящего Постановления в Управление Федеральной службы государственной регистрации, кадастра и картографии по Московской области для внесения сведений об установлении публичного сервитута в отношении земельного участка, указанного в пункте 1 настоящего Постановления, в Единый государственный реестр недвижимости.

3. Администрации в течение 5 рабочих дней разместить настоящее Постановление на официальном информационном сайте администрации - <http://www.odin.ru> в информационно-телекоммуникационной сети «Интернет».

4. Комитету по управлению муниципальным имуществом Администрации Одинцовского городского округа Московской области в течение 5 рабочих дней направить владельцу публичного сервитута копию настоящего Постановления, сведения о лицах, являющихся правообладателями земельных участков, сведения о лицах, подавших заявления об учете их прав (обременений прав) на земельные участки, способах связи с ними, копии документов, подтверждающих права указанных лиц на земельные участки.

5. Контроль за выполнением настоящего Постановления возложить на заместителя Главы Одинцовского городского округа – начальника Управления правового обеспечения Администрации Одинцовского городского округа Тесля А.А.

Глава Одинцовского
городского округа



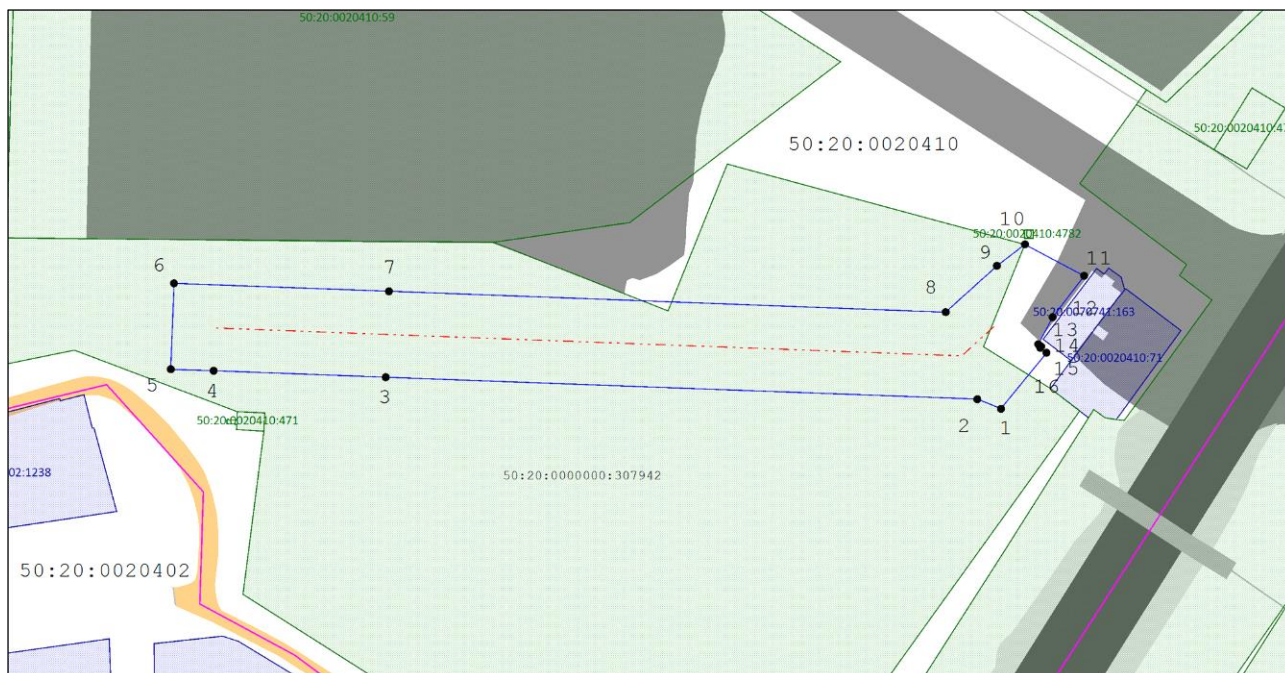
А.Р. Иванов

**ГРАФИЧЕСКОЕ ОПИСАНИЕ МЕСТОПОЛОЖЕНИЯ ГРАНИЦ
ПУБЛИЧНОГО СЕРВИТУТА**

| Раздел 1 | | |
|---------------------------------------|--|---|
| Сведения о публичном сервитуте | | |
| 1 | Местоположение | Московская область, г.о. Одинцовский, г. Одинцово, ул. Восточная |
| 2 | Цель установления | Размещение существующих сетей водоотведения, их неотъемлемых технологических частей |
| 3 | Срок | 49 лет |
| 4 | Площадь | 4336 кв.м |
| 5 | Лицо, ходатайствующее об установлении | Акционерное общество "Одинцовская теплосеть" |





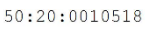



| Раздел 2 | | | | |
|--|---------------|--------------|---|--|
| Сведения о местоположении границ публичного сервитута | | | | |
| Система координат: МСК-50, зона 2 | | | | |
| Сведения о характерных точках границ | | | | |
| Обозначение характерных точек границ | Координаты, м | | Метод определения координат характерной точки | Средняя квадратическая погрешность положения характерной точки (Mt), м |
| | X | Y | | |
| 1 | 2 | 3 | 4 | 5 |
| 1 | 459 517,13 | 2 176 256,92 | Аналитический | 0.10 |
| 2 | 459 519,37 | 2 176 251,39 | Аналитический | 0.10 |
| 3 | 459 524,50 | 2 176 113,38 | Аналитический | 0.10 |
| 4 | 459 525,99 | 2 176 073,23 | Аналитический | 0.10 |
| 5 | 459 526,36 | 2 176 063,23 | Аналитический | 0.10 |
| 6 | 459 546,35 | 2 176 063,98 | Аналитический | 0.10 |
| 7 | 459 544,48 | 2 176 114,12 | Аналитический | 0.10 |
| 8 | 459 539,65 | 2 176 244,02 | Аналитический | 0.10 |
| 9 | 459 550,43 | 2 176 255,96 | Аналитический | 0.10 |
| 10 | 459 555,42 | 2 176 262,50 | Аналитический | 0.10 |
| 11 | 459 548,09 | 2 176 276,30 | Аналитический | 0.10 |
| 12 | 459 538,49 | 2 176 268,96 | Аналитический | 0.10 |
| 13 | 459 532,18 | 2 176 265,60 | Аналитический | 0.10 |
| 14 | 459 531,66 | 2 176 266,28 | Аналитический | 0.10 |
| 15 | 459 531,34 | 2 176 266,05 | Аналитический | 0.10 |
| 16 | 459 530,20 | 2 176 267,52 | Аналитический | 0.10 |
| 1 | 459 517,13 | 2 176 256,92 | Аналитический | 0.10 |

СХЕМА РАСПОЛОЖЕНИЯ ГРАНИЦ ПУБЛИЧНОГО СЕРВИТУТА



Масштаб 1:1 200

Условные обозначения:

-  - граница кадастрового квартала
-  - существующая часть границы, имеющиеся в ЕГРН сведения о которой достаточны для определения её на местности
-  - вновь образованная часть границы, сведения о которой достаточны для определения ее местоположения
-  - кадастровый номер земельного участка по сведениям ЕГРН
-  - кадастровый номер квартала
-  - характерная точка границы публичного сервитута
-  - существующее местоположение инженерных коммуникаций
-  - проектная граница публичного сервитута