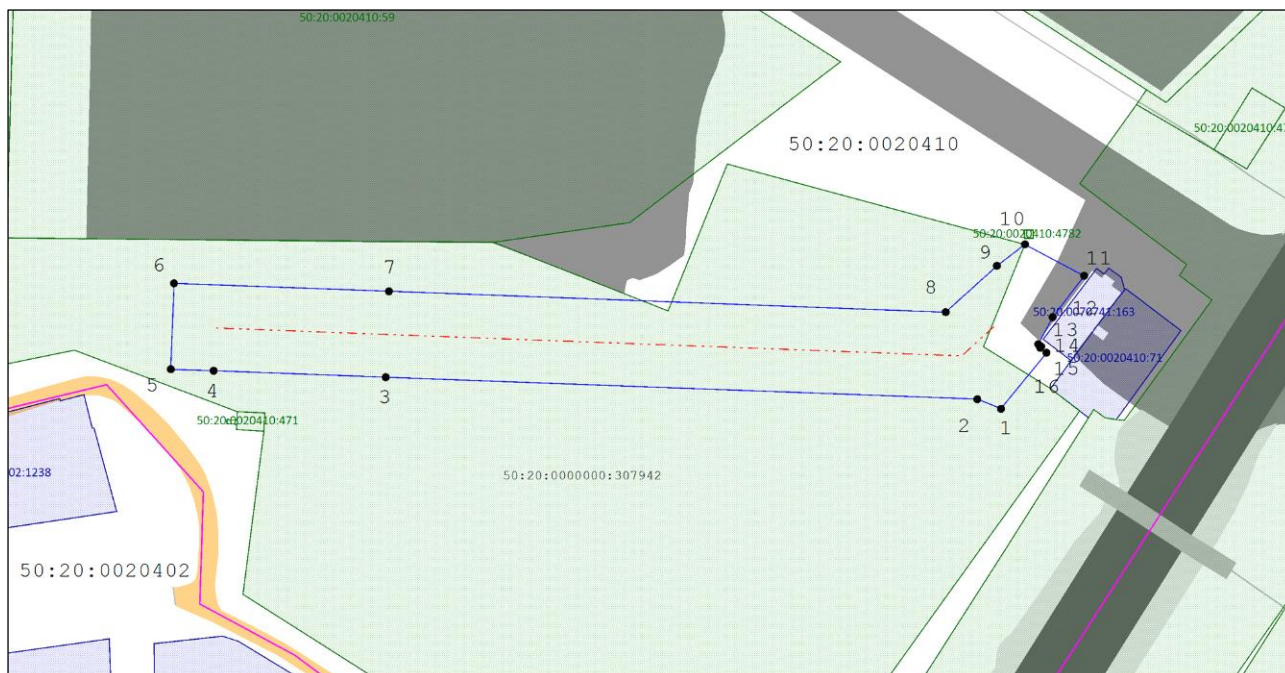


**ГРАФИЧЕСКОЕ ОПИСАНИЕ МЕСТОПОЛОЖЕНИЯ ГРАНИЦ  
ПУБЛИЧНОГО СЕРВИТУТА**

<b>Раздел 1</b>		
<b>Сведения о публичном сервитуте</b>		
<b>1</b>	<b>Местоположение</b>	Московская область, г.о. Одинцовский, г. Одинцово, ул. Восточная
<b>2</b>	<b>Цель установления</b>	Размещение существующих сетей водоотведения, их неотъемлемых технологических частей
<b>3</b>	<b>Срок</b>	49 лет
<b>4</b>	<b>Площадь</b>	4336 кв.м
<b>5</b>	<b>Лицо, ходатайствующее об установлении</b>	Акционерное общество "Одинцовская теплосеть"





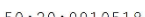



<b>Раздел 2</b>				
<b>Сведения о местоположении границ публичного сервитута</b>				
Система координат: МСК-50, зона 2				
Сведения о характерных точках границ				
Обозначение характерных точек границ	Координаты, м		Метод определения координат характерной точки	Средняя квадратическая погрешность положения характерной точки (Mt), м
	X	Y		
1	2	3	4	5
1	459 517,13	2 176 256,92	Аналитический	0.10
2	459 519,37	2 176 251,39	Аналитический	0.10
3	459 524,50	2 176 113,38	Аналитический	0.10
4	459 525,99	2 176 073,23	Аналитический	0.10
5	459 526,36	2 176 063,23	Аналитический	0.10
6	459 546,35	2 176 063,98	Аналитический	0.10
7	459 544,48	2 176 114,12	Аналитический	0.10
8	459 539,65	2 176 244,02	Аналитический	0.10
9	459 550,43	2 176 255,96	Аналитический	0.10
10	459 555,42	2 176 262,50	Аналитический	0.10
11	459 548,09	2 176 276,30	Аналитический	0.10
12	459 538,49	2 176 268,96	Аналитический	0.10
13	459 532,18	2 176 265,60	Аналитический	0.10
14	459 531,66	2 176 266,28	Аналитический	0.10
15	459 531,34	2 176 266,05	Аналитический	0.10
16	459 530,20	2 176 267,52	Аналитический	0.10
1	459 517,13	2 176 256,92	Аналитический	0.10

## СХЕМА РАСПОЛОЖЕНИЯ ГРАНИЦ ПУБЛИЧНОГО СЕРВИТУТА



Масштаб 1:1 200

### Условные обозначения:

-  - граница кадастрового квартала
-  - существующая часть границы, имеющиеся в ЕГРН сведения о которой достаточны для определения её на местности
-  - вновь образованная часть границы, сведения о которой достаточны для определения ее местоположения
-  - кадастровый номер земельного участка по сведениям ЕГРН
-  - кадастровый номер квартала
-  - характерная точка границы публичного сервитута
-  - существующее местоположение инженерных коммуникаций
-  - проектная граница публичного сервитута