









Масштаб 1:1 000

Условные обозначения:

-  - часть границы, сведения ЕГРН о которой позволяют однозначно определить ее положение на местности
-  - часть границы, местоположение которой определено при выполнении кадастровых работ
-  - характерная точка границы земельного участка, сведения ЕГРН о которой соответствуют требованиям, установленным в соответствии с частью 13 статьи 22 Федерального закона от 13 июля 2015 г. N 218-ФЗ "О государственной регистрации недвижимости"
- :525** - обозначение уточняемого земельного участка
- 50:20:0020410** - кадастровый номер кадастрового квартала
-  - земельные участки, сведения о которых имеются в ЕГРН
-  - кадастровые номера смежных земельных участков
-  - обозначение границы кадастрового квартала
-  - обозначение дорог общего пользования
-  - характерная точка границы земельного участка, сведения о которой отсутствуют в ЕГРН, местоположение которой определено при кадастровых работах (новая характерная точка)
- :3У1** - обозначение образуемого земельного участка