





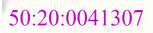

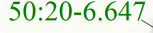





Масштаб 1:1 000

**Условные обозначения:**

-  - существующая часть границы, имеющиеся в ЕГРН, сведения о которой достаточны для определения её местоположения
-  - вновь образованная часть границы, сведения о которой достаточны для определения ее местоположения
-  7 - существующая точка земельного участка, имеющиеся в ЕГРН сведения о которой позволяют однозначно определить её местоположение
-  :5291 / - кадастровые номера исходных земельных участков, прекращающих существование в результате проведения кадастровых работ
- :3У1** - обозначение образуемого земельного участка
-  - обозначение сооружений, местоположение которых уточнено в соответствии с земельным законодательством
-  :4007 - кадастровые номера земельных участков, сооружений, местоположение которых уточнено в соответствии с земельным законодательством
-  50:20:0041307 - кадастровый номер кадастрового квартала
-  - границы зон с особыми условиями использования территории
-  50:20-6.647 - кадастровые номера зон с особыми условиями использования территории
-  50:20-6.1067 - земли общего пользования