

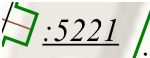



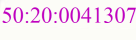

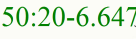
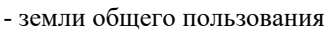


Масштаб 1:1 000

Условные обозначения:

- 
 - существующая часть границы, имеющиеся в ЕГРН, сведения о которой достаточны для определения её местоположения
- 
 7
 - существующая точка земельного участка, имеющиеся в ЕГРН сведения о которой позволяют однозначно определить её местоположение
- 
 :5221
 - кадастровые номера исходных земельных участков, прекращающих существование в результате проведения кадастровых работ
- 
 :3У1
 - обозначение образуемого земельного участка
- 
 - обозначение сооружений, местоположение которых уточнено в соответствии с земельным законодательством
- 
 :4007
 - кадастровые номера земельных участков, сооружений, местоположение которых уточнено в соответствии с земельным законодательством
- 
 50:20:0041307
 - кадастровый номер кадастрового квартала
- 
 - границы зон с особыми условиями использования территории
- 
 50:20-6.647
 - кадастровые номера зон с особыми условиями использования территории
- 
 - земли общего пользования