

Утверждена

(наименование документа об утверждении, включая наименования органов государственной власти или

органов местного самоуправления, принявших решение об утверждении схемы или

подписавших соглашение о перераспределении земельных участков)

от _____ № _____

Схема расположения земельного участка или земельных участков на кадастровом плане территории

Московская область, Одинцовский г.о., д. Назарьево

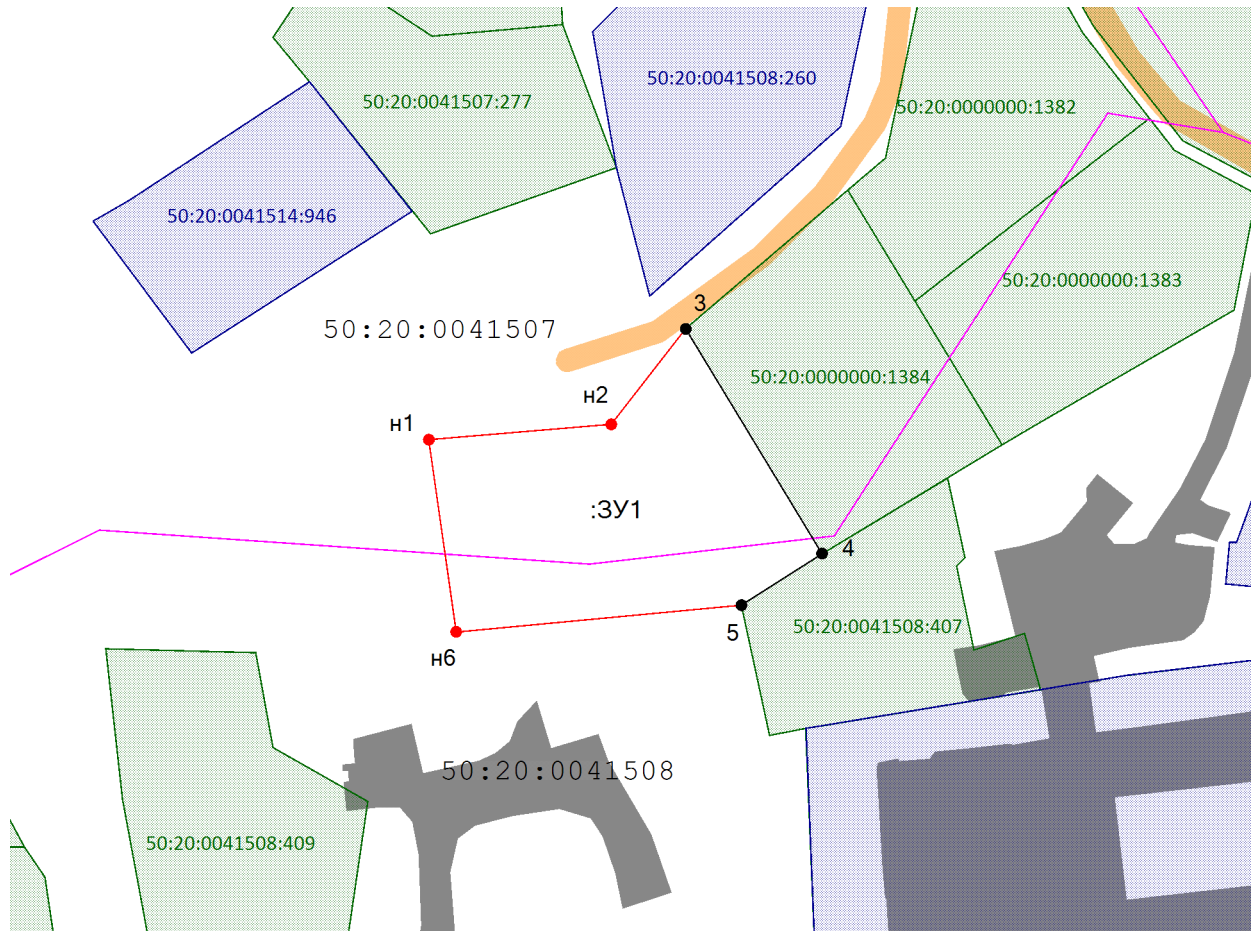

Категория земель: Земли населенных пунктов

Вид разрешенного использования: Для индивидуального жилищного строительства

Обеспечение доступа: земли общего пользования

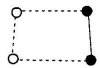
Система координат: МСК-50, зона 2

Условный номер земельного участка		:ЗУ1	
Площадь земельного участка		1 000 м ²	
Обозначение характерных точек границ	Координаты, м		
	X	Y	
1	2	3	
н1	461 011,07	2 159 130,12	
н2	461 012,89	2 159 151,82	
3	461 024,22	2 159 160,68	
4	460 997,54	2 159 176,89	
5	460 991,41	2 159 167,30	
н6	460 988,24	2 159 133,38	
н1	461 011,07	2 159 130,12	



Масштаб 1:900

Условные обозначения:



- земельный участок, размеры которого могут быть переданы в масштабе разделов графической части



- граница кадастрового квартала



- существующая часть границы, имеющиеся в ЕГРН сведения о которой достаточны для определения ее местоположения



- вновь образованная часть границы, сведения о которой достаточны для определения ее местоположения

50:20:0041133

- кадастровый номер квартала

:3У1

- обозначение образуемого земельного участка

:1255

- кадастровый номер исходного, измененного или уточняемого земельного участка

n3

- обозначение вновь образованной характерной точки границы, сведения о которой позволяют однозначно определить ее положение на местности



- характерная точка границы земельного участка, сведения о которой отсутствуют в ЕГРН, местоположение которой определено при кадастровых работах (новая характерная точка)

1

- обозначение характерной точки границы, сведения о которой позволяют однозначно определить ее положение на местности



- характерная точка границы, сведения о которой позволяют однозначно определить ее положение на местности



- Земли общего пользования