




ВНЕСЕНИЕ ИЗМЕНЕНИЙ В ГЕНЕРАЛЬНЫЙ ПЛАН ОДИНЦОВСКОГО ГОРОДСКОГО ОКРУГА МОСКОВСКОЙ ОБЛАСТИ, ЗА ИСКЛЮЧЕНИЕМ ТЕРРИТОРИИ БЫВШЕГО ГОРОДСКОГО ОКРУГА ЗВЕНИГОРОД МОСКОВСКОЙ ОБЛАСТИ, ПРИМЕНИТЕЛЬНО К НАСЕЛЕННОМУ ПУНКТУ С. ЛАЙКОВО










КАРТА ВЛИЯНИЯ ЗОН САНИТАРНОЙ ОХРАНЫ ИСТОЧНИКОВ ВОДОСНАБЖЕНИЯ ГОРОДА МОСКВЫ В СООТВЕТСТВИИ С РЕШЕНИЕМ ИСПОЛНИТЕЛЬНЫХ КОМИТЕТОВ МОСКОВСКОГО ГОРОДСКОГО И ОБЛАСТНОГО СОВЕТОВ НАРОДНЫХ ДЕПУТАТОВ ОТ 17 АПРЕЛЯ 1980 Г. № 500-1143 ПРИМЕНИТЕЛЬНО К НАСЕЛЕННОМУ ПУНКТУ С. ЛАЙКОВО

УСЛОВНЫЕ ОБОЗНАЧЕНИЯ

Границы

-  Одинцовского городского округа Московской области
-  населенного пункта с. Лайково (утверждаемые)
-  земельных участков, поставленных на кадастровый учет


Территории

-  Застройки многоквартирными жилыми домами
-  Застройки индивидуальными и блокированными жилыми домами
-  Общественно-жилые
-  Многофункциональные
-  Многофункциональные общественно-деловые
-  Специализированной общественной застройки
-  Озелененные (лесопарки, парки, сады, скверы, бульвары, городские леса и другие)
-  Осуществления историко-культурной деятельности
-  Планируемые

Поверхностные водные объекты *

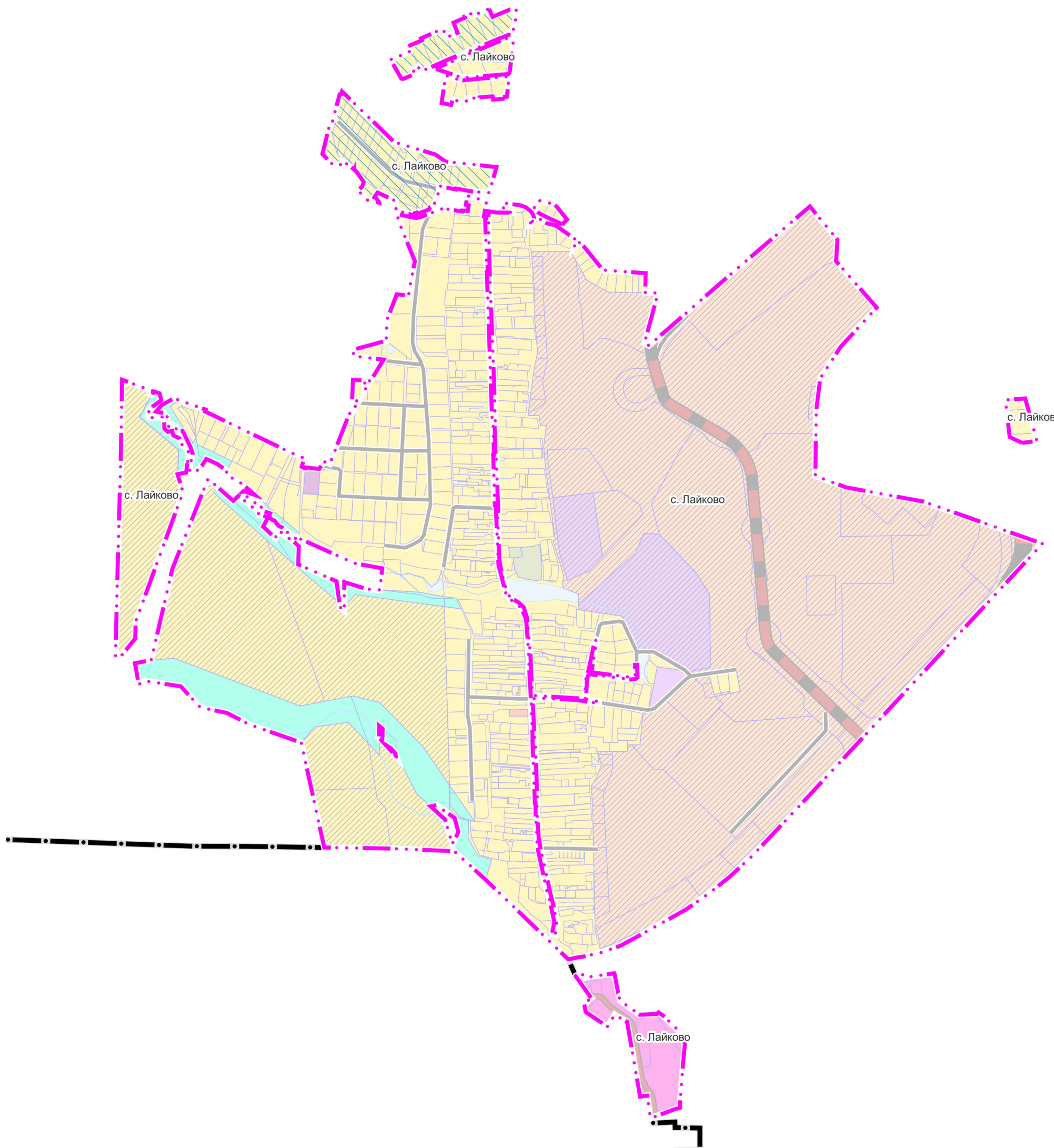
-  Земли покрытые поверхностными водами

* Отображены в информационных целях, не являются предметом утверждения генерального плана

-  Функциональные зоны, границы которых пересекают границы I, II поясов зон санитарной охраны источников питьевого водоснабжения

Примечание.

Границы зон санитарной охраны источников питьевого водоснабжения отображены в материалах по обоснованию генерального плана на Карте границ зон санитарной охраны источников водоснабжения города Москвы в соответствии с Решением Исполнительных Комитетов Московского городского и областного Советов народных депутатов от 17.04.1980 № 500-1143 применительно к населенному пункту с. Лайково (ограниченного доступа). Режимы и регламенты использования территорий зон санитарной охраны источников питьевого водоснабжения приведены в текстовой части настоящего тома



Должность	ФИО	Подпись	Дата	Договор № 213-2023 от 23.11.2023			
Рук. мастерской ЦОД	П.С. Богачев			Московская область, Одинцовский городской округ			
Начальник ОПП ЦОД	Н.В. Макаров						
Ведущий инженер ОПП ЦОД	Е.В. Кимьева						
Главный инженер проекта ОПП ЦОД	А.В. Макаров						
				Внесение изменений в генеральный план Одинцовского городского округа Московской области, за исключением территории бывшего городского округа Звенигород Московской области, применительно к населенному пункту с. Лайково	Стадия	Лист	Листов
						3	4
				Карта влияния зон санитарной охраны источников водоснабжения города Москвы в соответствии с Решением Исполнительных Комитетов Московского городского и областного Советов народных депутатов от 17 апреля 1980 г. № 500-1143 применительно к населенному пункту с. Лайково	НИ и ПИ Градостроительства		
Проверил	Н.В. Макаров			Масштаб 1:10000	ГАУ МО «НИИПИ градостроительства»		