




ВНЕСЕНИЕ ИЗМЕНЕНИЙ В ГЕНЕРАЛЬНЫЙ ПЛАН ОДИНЦОВСКОГО ГОРОДСКОГО ОКРУГА МОСКОВСКОЙ ОБЛАСТИ, ЗА ИСКЛЮЧЕНИЕМ ТЕРРИТОРИИ БЫВШЕГО ГОРОДСКОГО ОКРУГА ЗВЕНИГОРОД МОСКОВСКОЙ ОБЛАСТИ, ПРИМЕНИТЕЛЬНО К НАСЕЛЕННЫМ ПУНКТАМ ДЕРЕВНЯ ЖУКОВКА И ПОСЕЛОК ДАЧНОГО ХОЗЯЙСТВА «ЖУКОВКА»

КАРТА ГРАНИЦ ЗОН НЕГАТИВНОГО ВОЗДЕЙСТВИЯ СУЩЕСТВУЮЩИХ И ПЛАНИРУЕМЫХ ОБЪЕКТОВ КАПИТАЛЬНОГО СТРОИТЕЛЬСТВА ПРИМЕНИТЕЛЬНО К НАСЕЛЕННЫМ ПУНКТАМ ДЕРЕВНЯ ЖУКОВКА И ПОСЕЛОК ДАЧНОГО ХОЗЯЙСТВА «ЖУКОВКА»

УСЛОВНЫЕ ОБОЗНАЧЕНИЯ





Границы

-  Одинцовского городского округа Московской области
-  населенных пунктов д. Жуковка, п. дачного хозяйства «Жуковка» (утверждаемые)
-  земельных участков, поставленных на кадастровый учет







Территории

-  Застройки многоквартирными жилыми домами
-  Застройки индивидуальными и блокированными жилыми домами
-  Многофункциональные
-  Многофункциональные общественно-деловые
-  Специализированной общественной застройки
-  Коммунально-складские
-  Транспортной инфраструктуры
-  Сельскохозяйственного назначения (сельскохозяйственные угодья, сельскохозяйственное производство)
-  Предназначенные для ведения садоводства и огородничества
-  Озелененные (лесопарки, парки, сады, скверы, бульвары, городские леса и другие)
-  Объектов физической культуры и массового спорта
-  Рекреационно-жилые
-  Осуществления историко-культурной деятельности
-  Планируемые

Поверхностные водные объекты *

-  Водоток (река, ручей, канал)
-  Водопропускная труба
-  Земли, покрытые поверхностными водами
-  Болото

Зоны с особыми условиями использования территории

-  Охранная зона газопроводов и систем газоснабжения
-  Зона охраняемого объекта
-  Придорожная полоса
-  Приаэродромная территория
-  Планируемые
-  Другие зоны, устанавливаемые в соответствии с законодательством Российской Федерации

Границы тридцатикилометровых зон от контрольной точки аэродромов

-  Тридцатикилометровые зоны вокруг контрольной точки аэродромов **

* Отображены в информационных целях, не являются предметом утверждения генерального плана

** Отображены в соответствии со сведениями ИСОГД Московской области; действуют до момента утверждения уполномоченным Правительством Российской Федерации федеральным органом исполнительной власти проектов решений об установлении приаэродромной территории аэродромов в порядке, установленном федеральным законодательством

Должность	ФИО	Подпись	Дата	Государственное задание № 834.4 на 2024 год			
И.о. главного градостроителя	П.С. Богачев			Московская область, Одинцовский городской округ			
Руководитель мастерской	Н.В. Макарова						
Начальник отдела	Е.В. Климова						
Ведущий инженер	А.В. Макаров						
Инженер	М.Н. Сергеева			Внесение изменений в генеральный план Одинцовского городского округа Московской области, за исключением территории бывшего городского округа Звенигород Московской области, применительно к населенным пунктам деревня Жуковка и поселок дачного хозяйства «Жуковка»	Стадия	Лист	Листов
						1	4
Проверил	Н.В. Макаров			Карта границ зон негативного воздействия существующих и планируемых объектов капитального строительства применительно к населенным пунктам деревня Жуковка и поселок дачного хозяйства «Жуковка»			
				Масштаб 1:10000			
				НИИПИ градостроительства ГАУ МО «НИИПИ градостроительства»			