




ВНЕСЕНИЕ ИЗМЕНЕНИЙ В ГЕНЕРАЛЬНЫЙ ПЛАН ОДИНЦОВСКОГО ГОРОДСКОГО ОКРУГА МОСКОВСКОЙ ОБЛАСТИ, ЗА ИСКЛЮЧЕНИЕМ ТЕРРИТОРИИ БЫВШЕГО ГОРОДСКОГО ОКРУГА ЗВЕНИГОРОД МОСКОВСКОЙ ОБЛАСТИ, ПРИМЕНИТЕЛЬНО К НАСЕЛЕННОМУ ПУНКТУ С. ЛАЙКОВО










КАРТА ГРАНИЦ ТЕРРИТОРИЙ, ЗОН ОХРАНЫ И ЗАЩИТНЫХ ЗОН ОБЪЕКТОВ КУЛЬТУРНОГО НАСЛЕДИЯ ПРИМЕНИТЕЛЬНО К НАСЕЛЕННОМУ ПУНКТУ С. ЛАЙКОВО

УСЛОВНЫЕ ОБОЗНАЧЕНИЯ

Границы

-  Одинцовского городского округа Московской области
-  населенного пункта с. Лайково (утверждаемые)
-  земельных участков, поставленных на кадастровый учет

Территории




-  Застройки многоквартирными жилыми домами
-  Застройки индивидуальными и блокированными жилыми домами
-  Общественно-жилые
-  Многофункциональные
-  Многофункциональные общественно-деловые
-  Специализированной общественной застройки
-  Озелененные (лесопарки, парки, сады, скверы, бульвары, городские леса и другие)
-  Осуществления историко-культурной деятельности
-  Планируемые

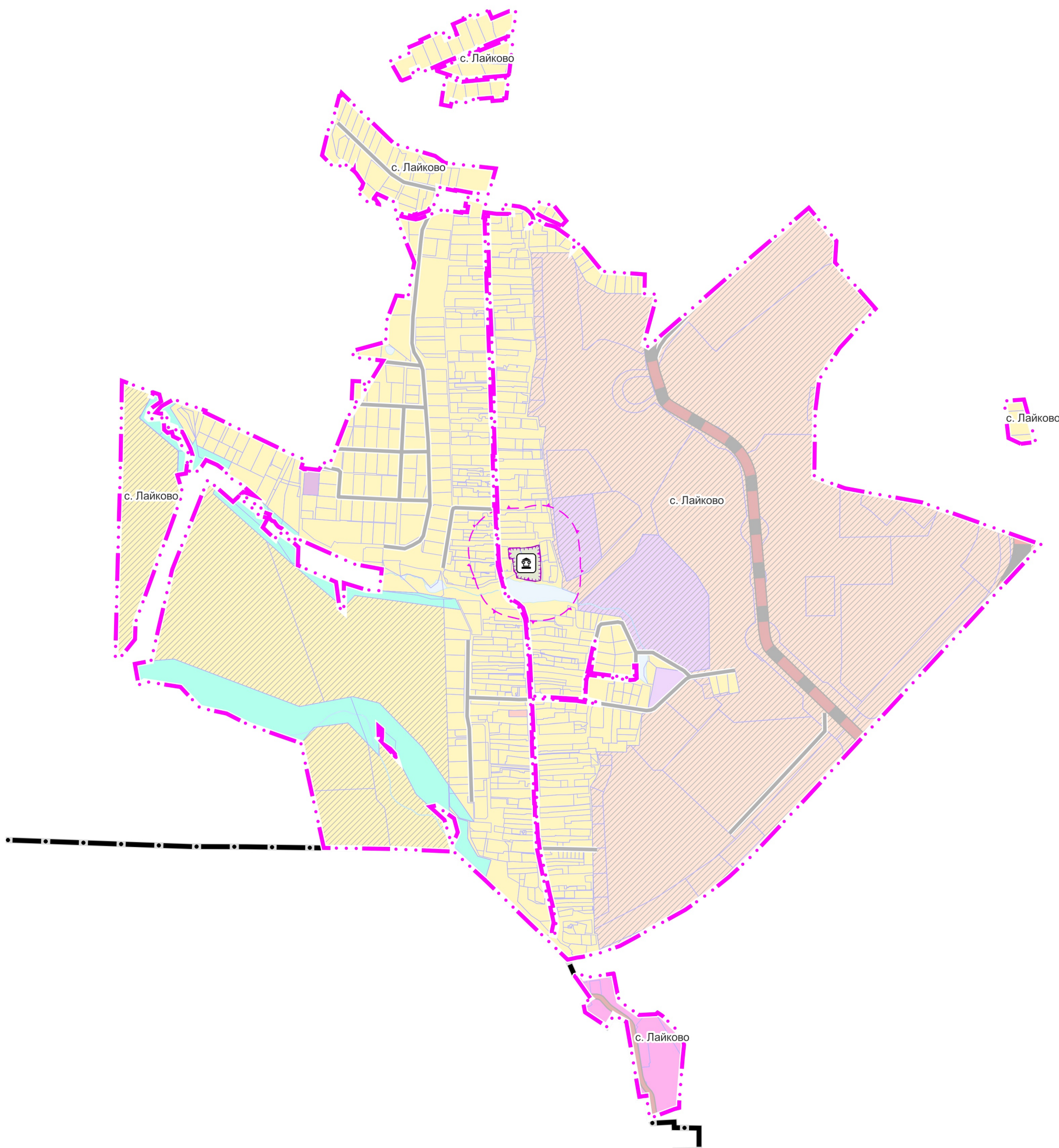
Поверхностные водные объекты *

-  Земли покрытые поверхностными водами

* Отображены в информационных целях, не являются предметом утверждения генерального плана

Существующие объекты культурного наследия

-  Памятник архитектуры «Казанская церковь, 1758-1767 гг.» (федерального значения)
-  Граница территории объекта культурного наследия
-  Защитная зона объекта культурного наследия



Должность	ФИО	Подпись	Дата	Договор № 213-2023 от 23.11.2023			
Рук. мастерской ЦОГД	П.С. Богачев			Московская область, Одинцовский городской округ			
Начальник ОПГП ЦОГД	Н.В. Макаров						
Ведущий инженер ОПГП ЦОГД	Е.В. Кимяева						
Главный инженер проекта ОПГП ЦОГД	А.В. Макаров						
				Внесение изменений в генеральный план Одинцовского городского округа Московской области, за исключением территории бывшего городского округа Звенигород Московской области, применительно к населенному пункту с. Лайково	Стадия	Лист	Листов
						1	1
				Карта границ территорий, зон охраны и защитных зон объектов культурного наследия применительно к населенному пункту с. Лайково	НИ и ПИ градостроительства		
Проверил	Н.В. Макаров			Масштаб 1:10000	ГАОУ МО «НИИПИ градостроительства»		