




ВНЕСЕНИЕ ИЗМЕНЕНИЙ В ГЕНЕРАЛЬНЫЙ ПЛАН ОДИНЦОВСКОГО ГОРОДСКОГО ОКРУГА МОСКОВСКОЙ ОБЛАСТИ, ЗА ИСКЛЮЧЕНИЕМ ТЕРРИТОРИИ БЫВШЕГО ГОРОДСКОГО ОКРУГА ЗВЕНИГОРОД МОСКОВСКОЙ ОБЛАСТИ, ПРИМЕНИТЕЛЬНО К НАСЕЛЕННЫМ ПУНКТАМ ДЕРЕВНЯ ЖУКОВКА И ПОСЕЛОК ДАЧНОГО ХОЗЯЙСТВА «ЖУКОВКА»

КАРТА ГРАНИЦ ЗЕМЕЛЬ СЕЛЬСКОХОЗЯЙСТВЕННОГО НАЗНАЧЕНИЯ С ОТОБРАЖЕНИЕМ ОСОБО ЦЕННЫХ СЕЛЬСКОХОЗЯЙСТВЕННЫХ УГОДИЙ И МЕЛИОРИРУЕМЫХ ЗЕМЕЛЬ ПРИМЕНИТЕЛЬНО К НАСЕЛЕННЫМ ПУНКТАМ ДЕРЕВНЯ ЖУКОВКА И ПОСЕЛОК ДАЧНОГО ХОЗЯЙСТВА «ЖУКОВКА»

УСЛОВНЫЕ ОБОЗНАЧЕНИЯ





Границы

-  Одицовского городского округа Московской области
-  населенных пунктов д. Жуковка, п. дачного хозяйства «Жуковка» (утверждаемые)
-  земельных участков, поставленных на кадастровый учет



Территории

-  Застройки многоквартирными жилыми домами
-  Застройки индивидуальными и блокированными жилыми домами
-  Многофункциональные
-  Многофункциональные общественно-деловые
-  Специализированной общественной застройки
-  Коммунально-складские
-  Транспортной инфраструктуры
-  Сельскохозяйственного назначения (сельскохозяйственные угодья, сельскохозяйственное производство)
-  Предназначенные для ведения садоводства и огородничества
-  Озелененные (лесопарки, парки, сады, скверы, бульвары, городские леса и другие)
-  Объектов физической культуры и массового спорта
-  Рекреационно-жилые
-  Осуществления историко-культурной деятельности
-  Планируемые

Поверхностные водные объекты *

-  Водоток (река, ручей, канал)
-  Водопропускная труба
-  Земли, покрытые поверхностными водами
-  Болото

* Отображены в информационных целях, не являются предметом утверждения генерального плана

-  Земли сельскохозяйственного назначения, зарегистрированные в государственном кадастре недвижимости
-  Мелиорируемые земли **

** В соответствии со сведениям ИСОГД МО

Должность	ФИО	Подпись	Дата	Государственное задание № 834.4 на 2024 год			
И.о. главного градостроителя	П.С. Богачев			Московская область, Одинцовский городской округ			
Руководитель мастерской	Н.В. Макарова						
Начальник отдела	Е.В. Климова						
Ведущий инженер	А.В. Макаров			Внесение изменений в генеральный план Одинцовского городского округа Московской области, за исключением территории бывшего городского округа Звенигород Московской области, применительно к населенным пунктам деревня Жуковка и поселок дачного хозяйства «Жуковка»	Стадия	Лист	Листов
Инженер	М.Н. Сергеева					6	6
Проверил	Н.В. Макарова			Карта границ земель сельскохозяйственного назначения с отображением особо ценных сельскохозяйственных угодий и мелиорируемых земель применительно к населенным пунктам деревня Жуковка и поселок дачного хозяйства «Жуковка»	НИИПИ Государственного ГАОУ МО «НИИПИ градостроительства»		
				Масштаб 1:10000			