

## Утверждена

(наименование документа об утверждении, включая наименования органов государственной власти или

органов местного самоуправления, принявших решение об утверждении схемы или

подписавших соглашение о перераспределении земельных участков)

от \_\_\_\_\_ № \_\_\_\_\_

### Схема расположения земельного участка или земельных участков на кадастровом плане территории

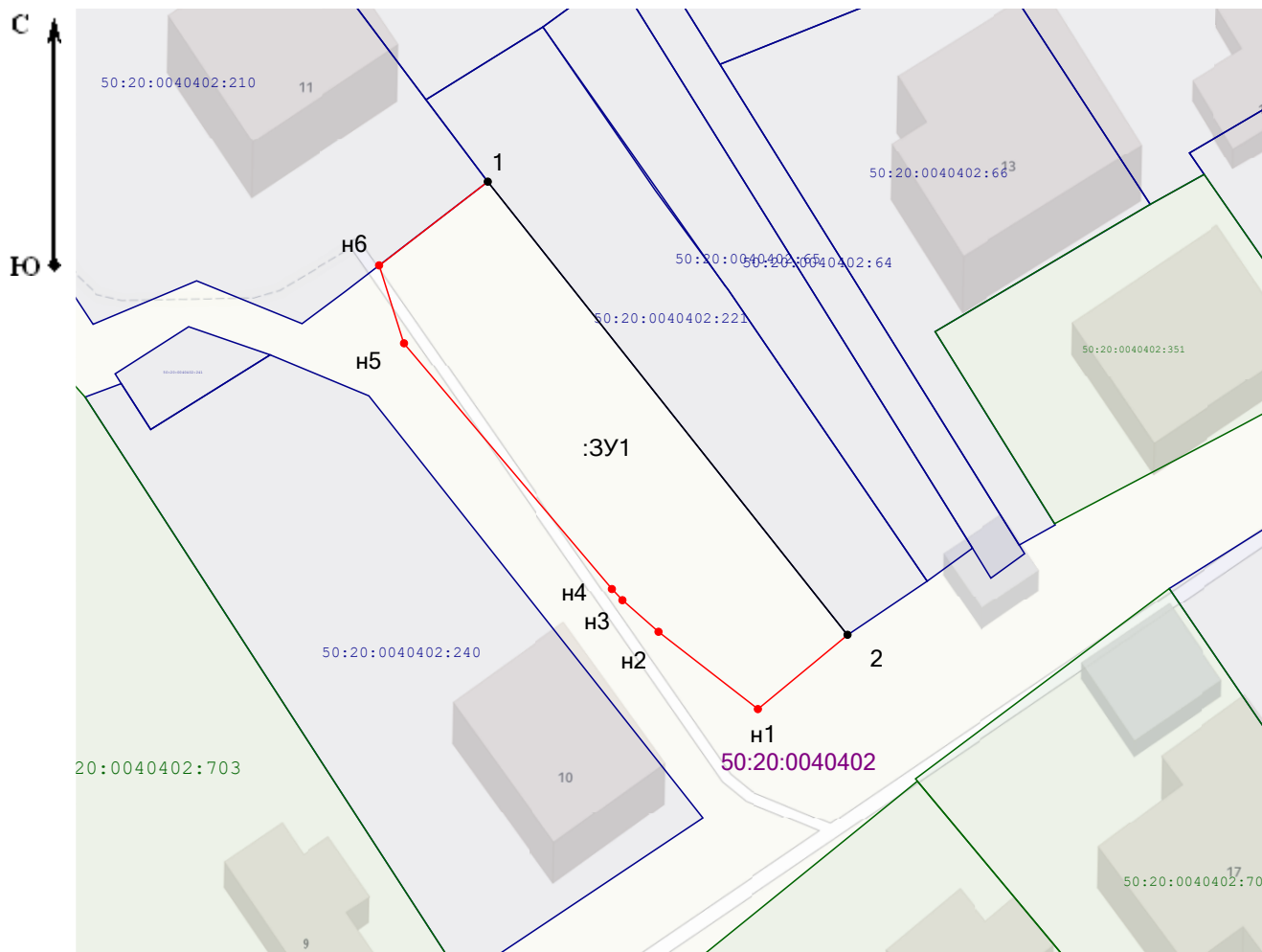
**МО, Одинцовский г.о., д. Лызлово**

**Категория земель: Земли населенных пунктов**

**Вид разрешенного использования: для индивидуального жилищного строительства**







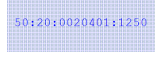




**Обеспечение доступа:**

<b>Площадь земельного участка</b> <u>831</u> м <sup>2</sup>		
<small>(указывается проектная площадь образуемого земельного участка, вычисленная с использованием технологических и программных средств, в том числе размещенных на официальном сайте федерального органа исполнительной власти, уполномоченного Правительством Российской Федерации на осуществление государственного кадастрового учета, государственной регистрации прав, ведение Единого государственного реестра недвижимости и предоставление сведений, содержащихся в Едином государственном реестре недвижимости, в информационно-телекоммуникационной сети "Интернет" (далее - официальный сайт), с округлением до 1 квадратного метра. Указанное значение площади земельного участка может быть уточнено при проведении кадастровых работ не более чем на десять процентов)</small>		
<b>Обозначение характерных точек границ</b>	<b>Координаты, м</b>	
	<small>(указываются в случае подготовки схемы расположения земельного участка с использованием технологических и программных средств, в том числе размещенных на официальном сайте. Значения координат, полученные с использованием указанных технологических и программных средств, указываются с округлением до 0,01 метра)</small>	
	<b>X</b>	<b>Y</b>
<b>1</b>	<b>2</b>	<b>3</b>
1	463 597,19	2 167 859,46
2	463 553,29	2 167 894,25
н1	463 546,09	2 167 885,58
н2	463 553,58	2 167 875,97
н3	463 556,64	2 167 872,48
н4	463 557,72	2 167 871,46
н5	463 581,53	2 167 851,36
н6	463 589,08	2 167 848,95
1	463 597,19	2 167 859,46



Масштаб 1:700

**Условные обозначения:**

-  - часть границы, сведения ЕГРН о которой позволяют однозначно определить ее положение на местности
-  - часть границы, местоположение которой определено при выполнении кадастровых работ
-  - характерная точка границы земельного участка, сведения ЕГРН о которой соответствуют требованиям, установленным в соответствии с частью 13 статьи 22 Федерального закона от 13 июля 2015 г. N 218-ФЗ "О государственной регистрации недвижимости"
-  - обозначение уточняемого земельного участка
-  - кадастровый номер кадастрового квартала
-  - земельные участки, сведения о которых имеются в ЕГРН
-  - кадастровые номера смежных земельных участков
-  - обозначение границы кадастрового квартала
-  - обозначение дорог общего пользования
-  - характерная точка границы земельного участка, сведения о которой отсутствуют в ЕГРН, местоположение которой определено при кадастровых работах (новая характерная точка)
-  - обозначение образуемого земельного участка