



**АДМИНИСТРАЦИЯ  
ОДИНЦОВСКОГО ГОРОДСКОГО ОКРУГА  
МОСКОВСКОЙ ОБЛАСТИ**

**ПОСТАНОВЛЕНИЕ  
от 19.09.2024 № 5963**

об установлении публичного сервитута в порядке главы V.7. Земельного кодекса Российской Федерации по адресу (местоположение): Московская область, Одинцовский городской округ, вблизи д. Лохино в пользу Акционерного общества «Мособлгаз» в целях строительства, реконструкции, эксплуатации, капитального ремонта линейных объектов системы газоснабжения, их неотъемлемых технологических частей

В соответствии с Земельным кодексом Российской Федерации, Федеральным законом от 06.10.2003 № 131-ФЗ «Об общих принципах организации местного самоуправления в Российской Федерации», Законом Московской области № 23/96-ОЗ «О регулировании земельных отношений в Московской области», руководствуясь Уставом Одинцовского городского округа Московской области, учитывая ходатайство Акционерного общества «Мособлгаз» (ИНН: 5032292612, ОГРН: 1175024034734, адрес юридического лица: 143082, Московская область, г. Одинцово, д. Раздоры, км 1-й (Рублево-Успенское шоссе тер.), д. 1, корп/этаж Б/9, кабинет 901) от 26.08.2024 № P001-4909656807-87593649,

**ПОСТАНОВЛЯЮ:**

1. Установить публичный сервитут на срок 120 месяцев в отношении части земельного участка с кадастровым номером 50:20:0010325:175, в пользу Акционерного общества «Мособлгаз», в целях строительства, реконструкции, эксплуатации, капитального ремонта линейных объектов системы газоснабжения, их неотъемлемых технологических частей - «Газопровод низкого давления  $P \leq 5,0$  кПа, по адресу: Московская область, Одинцовский городской округ, вблизи д. Лохино», в границах в соответствии с приложением к настоящему Постановлению.

Срок, в течение которого использование части земельного участка, указанного в абзаце 1 пункта 1 настоящего постановления и (или) расположенных на нем объектов недвижимого имущества в соответствии с разрешенным использованием будет невозможно или существенно затруднено (при возникновении таких обстоятельств) в связи с осуществлением сервитута: 11 месяцев.

Решение об установлении публичного сервитута принимается в соответствии с договором о подключении (технологическом присоединении) газоиспользующего оборудования и объектов капитального строительства к сети газораспределения в рамках газификации от 16.06.2023 № 03/2131-6761-23.

Порядок установления зон с особыми условиями использования территорий и содержание ограничений прав на земельные участки в границах таких зон, в целях размещения газораспределительных сетей определен Постановлением Правительства Российской Федерации от 20.11.2000 № 878 «Об утверждении Правил охраны газораспределительных сетей».

Плата за публичный сервитут в отношении части земельного участка с К№ 50:20:0010325:175, государственная собственность на который не разграничена, устанавливается в размере 0,01 процента кадастровой стоимости такого земельного участка, пропорционально площади земельного участка в установленных границах публичного сервитута, за каждый год использования этого земельного участка. Размер платы за публичный сервитут на земельный участок составляет: 140 (сто сорок) рублей 02 (две) копейки за весь срок действия сервитута, НДС не облагается. Плата за публичный сервитут вносится в виде единовременного платежа – не позднее 30 дней с момента издания настоящего постановления, путем перечисления денежных средств по следующим реквизитам: УФК по Московской области (КУМИ Администрации Одинцовского городского округа, л/с 04483J94880) ИНН 5032000299, КПП 503201001, ГУ Банка России по ЦФО//УФК по Московской области, г. Москва, БИК 004525987, единый казначейский счет 40102810845370000004, казначейский (расчетный) счет 03100643000000014800, ОКТМО 46755000 КБК 080 1 11 05312 04 0000 120.

Акционерное общество «Мособлгаз»: - обязано привести часть земельного участка, указанного в абзаце 1 пункта 1 постановления, в состояние, пригодное для использования в соответствии с видом разрешенного использования, в срок не позднее чем 3 месяца после завершения деятельности, для осуществления которой установлен публичный сервитут; - направить в Администрацию Одинцовского городского округа Московской области подготовленные в соответствии с Приложением к настоящему Постановлению сведения о границах публичного сервитута в электронном виде в формате XML в течении 3 рабочих дней с момента принятия настоящего Постановления.

2. Администрации в течение 5 рабочих дней направить копию настоящего Постановления в Управление Федеральной службы государственной регистрации, кадастра и картографии по Московской области для внесения сведений об установлении публичного сервитута в отношении земельного участка, указанного в пункте 1 настоящего Постановления, в Единый государственный реестр недвижимости.

3. Администрации в течение 5 рабочих дней разместить настоящее Постановление на официальном информационном сайте администрации - <http://www.odin.ru> в информационно-телекоммуникационной сети «Интернет».

4. Комитету по управлению муниципальным имуществом Администрации Одинцовского городского округа Московской области в течение 5 рабочих дней направить владельцу публичного сервитута копию настоящего Постановления, сведения о лицах,

являющихся правообладателями земельных участков, сведения о лицах, подавших заявления об учете их прав (обременений прав) на земельные участки, способах связи с ними, копии документов, подтверждающих права указанных лиц на земельные участки.

5. Контроль за выполнением настоящего Постановления возложить на заместителя Главы Одинцовского городского округа – начальника Управления правового обеспечения Администрации Одинцовского городского округа Московской области Тесля А.А.

Глава Одинцовского  
городского округа



А.Р. Иванов

## ГРАФИЧЕСКОЕ ОПИСАНИЕ

местоположения границ населенных пунктов, территориальных зон,  
особо охраняемых природных территорий, зон с особыми условиями  
использования территории

Публичный сервитут объекта "Газопровод низкого давления  $P \leq 5,0$   
кПа по адресу: Московская область, Одинцовский городской округ,  
вблизи д. Лохино"

(наименование объекта, местоположение границ которого описано (далее - объект))

### Раздел 1

#### Сведения об объекте

№ п/п	Характеристики объекта	Описание характеристик
1	2	3
1.	Местоположение объекта	Московская область, Одинцовский городской округ, вблизи д. Лохино
2.	Площадь объекта +/- величина погрешности определения площади (P+/- Дельта P)	33,6 +/- 2м2
3.	Иные характеристики объекта	-

## Раздел 2

### Сведения о местоположении границ объекта

1. Система координат МСК-50, зона 2

2. Сведения о характерных точках границ объекта

Обозначение характерных точек границ	Координаты, м		Метод определения координат характерной точки	Средняя квадратическа я погрешность положения характерной точки (Mt), м	Описание обозначения точки на местности (при наличии)
	X	Y			
1	2	3	4	5	6
1	462730.39	2177247.30	Аналитический метод	0,1	-
2	462734.24	2177248.38	Аналитический метод	0,1	-
3	462736.53	2177240.30	Аналитический метод	0,1	-
4	462732.68	2177239.21	Аналитический метод	0,1	-
1	462730.39	2177247.30	Аналитический метод	0,1	-

3. Сведения о характерных точках части (частей) границы объекта

Обозначение характерных точек границ	Координаты, м		Метод определения координат характерной точки	Средняя квадратическа я погрешность положения характерной точки (Mt), м	Описание обозначения точки на местности (при наличии)
	X	Y			
1	2	3	4	5	6
-	-	-	-	-	-

### Раздел 3

#### Сведения о местоположении измененных (уточненных) границ объекта

1. Система координат МСК-50, зона 2

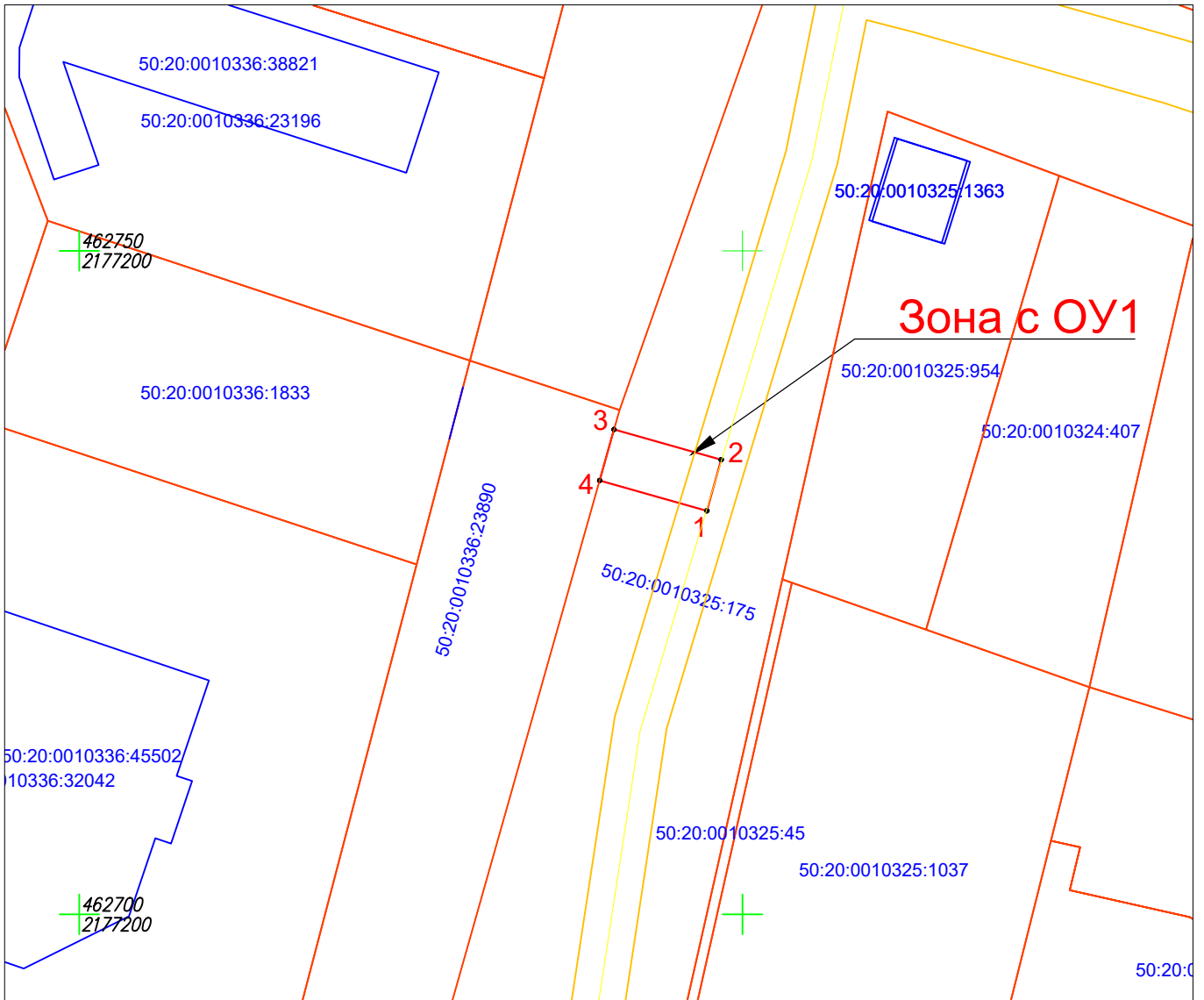
2. Сведения о характерных точках границ объекта

Обозначение характерных точек границ	Координаты, м		Метод определения координат характерной точки	Средняя квадратическа я погрешность положения характерной точки (Mt), м	Описание обозначения точки на местности (при наличии)
	X	Y			
1	2	3	4	5	6
-	-	-	-	-	-

3. Сведения о характерных точках части (частей) границы объекта




Обозначение характерных точек границ	Координаты, м		Метод определения координат характерной точки	Средняя квадратическа я погрешность положения характерной точки (Mt), м	Описание обозначения точки на местности (при наличии)
	X	Y			
1	2	3	4	5	6
-	-	-	-	-	-

Раздел 4  
План границ объекта



Масштаб 1:500

Используемые условные знаки и обозначения:

-  - Границы публичного сервитута
-  - Граница земельных участков, сведения о которых содержатся в Едином государственном реестре недвижимости (ЕГРН)
- Зона с ОУ1** - Обозначение зоны с особыми условиями использования территории-публичного сервитута в пользу Акционерного общества "Мособлгаз"
-  - Обозначение характерной точки границ публичного сервитута
- 50:20:0010336:1833** - Кадастровый номер земельного участка

Подпись:



Дата 10.07.2024

Место для оттиска печати (при наличии) лица, составившего описание местоположения границ объекта