





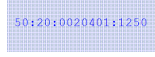








Масштаб 1:1 000

Условные обозначения:

-  - часть границы, сведения ЕГРН о которой позволяют однозначно определить ее положение на местности
-  - часть границы, местоположение которой определено при выполнении кадастровых работ
-  6 - характеристическая точка границы земельного участка, сведения ЕГРН о которой соответствуют требованиям, установленным в соответствии с частью 13 статьи 22 Федерального закона от 13 июля 2015 г. N 218-ФЗ "О государственной регистрации недвижимости"
-  :525 - обозначение уточняемого земельного участка
-  50:20:0020410 - кадастровый номер кадастрового квартала
-  - земельные участки, сведения о которых имеются в ЕГРН
-  50:20:0020401:1250 - кадастровые номера смежных земельных участков
-  - обозначение границы кадастрового квартала
-  проезд - обозначение дорог общего пользования
-  - характеристическая точка границы земельного участка, сведения о которой отсутствуют в ЕГРН, местоположение которой определено при кадастровых работах (новая характеристическая точка)
-  :3У1 - обозначение образуемого земельного участка