





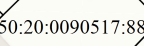
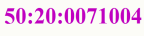



Масштаб 1:1 000

Условные обозначения:

-  - Существующая часть границы, имеющиеся в ЕГРН сведения о которой достаточны для определения ее местоположения
-  - вновь образованная часть границы, сведения о которой достаточны для определения ее местоположения
-  - Номера существующих характерных точек в ЕГРН
-  - обозначение характерной точки границы земельного участка, полученной при проведении кадастровых работ
-  - обозначение образуемого земельного участка
-  - обозначение контуров зданий, местоположение которых установлено в соответствии с земельным законодательством
-  - кадастровые номера земельных участков, зданий, местоположение которых установлено в соответствии с земельным законодательством
-  - кадастровые номера кадастровых кварталов
-  - реестровый номер зоны с особыми условиями использования территории