



ВНЕСЕНИЕ ИЗМЕНЕНИЙ В ГЕНЕРАЛЬНЫЙ ПЛАН ОДИНЦОВСКОГО ГОРОДСКОГО ОКРУГА МОСКОВСКОЙ ОБЛАСТИ, ЗА ИСКЛЮЧЕНИЕМ ТЕРРИТОРИИ БЫВШЕГО ГОРОДСКОГО ОКРУГА ЗВЕНИГОРОД МОСКОВСКОЙ ОБЛАСТИ, ПРИМЕНИТЕЛЬНО К НАСЕЛЕННОМУ ПУНКТУ Д. ТАГАНЬКОВО











КАРТА ВЛИЯНИЯ ЗОН САНИТАРНОЙ ОХРАНЫ ИСТОЧНИКОВ ВОДОСНАБЖЕНИЯ ГОРОДА МОСКВЫ В СООТВЕТСТВИИ С РЕШЕНИЕМ ИСПОЛНИТЕЛЬНЫХ КОМИТЕТОВ МОСКОВСКОГО ГОРОДСКОГО И ОБЛАСТНОГО СОВЕТА НАРОДНЫХ ДЕПУТАТОВ ОТ 17 АПРЕЛЯ 1980 Г. № 500-1143 ПРИМЕНИТЕЛЬНО К НАСЕЛЕННОМУ ПУНКТУ Д. ТАГАНЬКОВО

УСЛОВНЫЕ ОБОЗНАЧЕНИЯ



Границы

-  населенного пункта д. Таганьково (утверждаемые)
-  земельных участков, поставленных на кадастровый учет


Территории

-  Застройки многоквартирными жилыми домами
-  Застройки индивидуальными и блокированными жилыми домами
-  Многофункциональные общественно-деловые
-  Коммунально-складские
-  Транспортной инфраструктуры
-  Сельскохозяйственного назначения (сельскохозяйственные угодья, сельскохозяйственное производство)
-  Озелененные (лесопарки, парки, сады, скверы, бульвары, городские леса и другие)
-  Объектов физической культуры и массового спорта
-  Рекреационно-жилые
-  Планируемые

Поверхностные водные объекты *

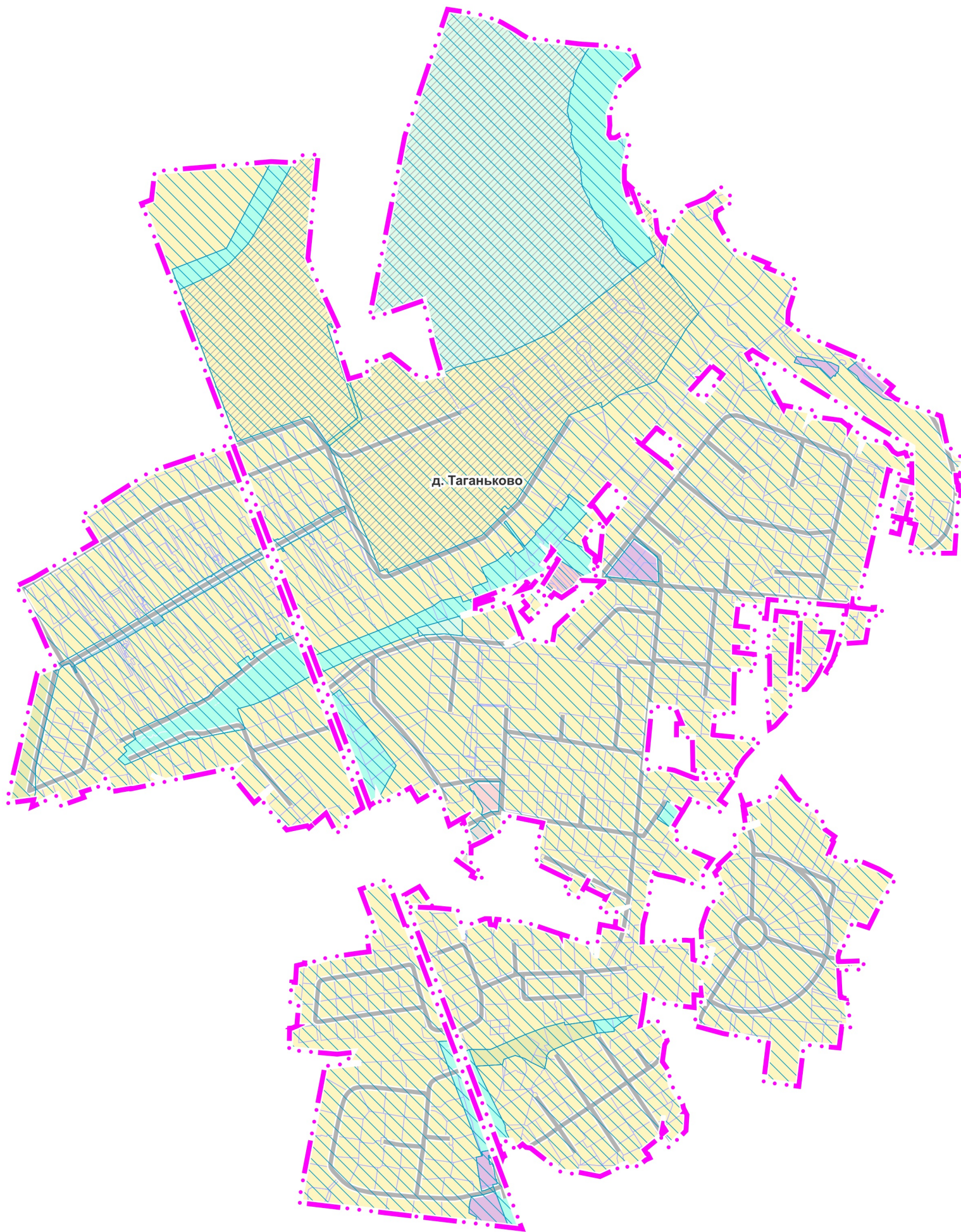
-  Водоток (река, ручей, канал)
-  Водопропускная труба

* Отображены в информационных целях, не являются предметом утверждения генерального плана

-  Функциональные зоны, границы которых пересекают границы I, II поясов зон санитарной охраны источников питьевого водоснабжения

Примечание.

Границы зон санитарной охраны источников питьевого водоснабжения отображены в материалах по обоснованию генерального плана на Карте границ зон санитарной охраны источников водоснабжения города Москвы в соответствии с Решением Исполнительных Комитетов Московского городского и областного Советов народных депутатов от 17.04.1980 № 500-1143 применительно к населенному пункту д. Таганьково (ограниченного доступа). Режимы и регламенты использования территорий зон санитарной охраны источников питьевого водоснабжения приведены в текстовой части настоящего тома



Должность	ФИО	Подпись	Дата	Договор № 81-2024 от 23.04.2024			
Рук. мастерской ЦОГД	П.С. Богачев			Московская область, Одинцовский городской округ			
Начальник ОПГП ЦОГД	Н.В. Макаров						
Ведущий инженер ОПГП ЦОГД	Е.В. Кимяева						
Главный инженер проекта ОПГП ЦОГД	А.В. Макаров						
				Внесение изменений в генеральный план Одинцовского городского округа Московской области, за исключением территории бывшего городского округа Звенигород Московской области, применительно к населенному пункту д. Таганьково	Стадия	Лист	Листов
						3	4
Проверил	Н.В. Макаров			Карта влияния зон санитарной охраны источников водоснабжения города Москвы в соответствии с Решением Исполнительных Комитетов Московского городского и областного Совета народных депутатов от 17 апреля 1980 г. № 500-1143 применительно к населенному пункту д. Таганьково	НИИПИ градостроительства ГАОУ МО «НИИПИ градостроительства»		
				Масштаб 1:10000			