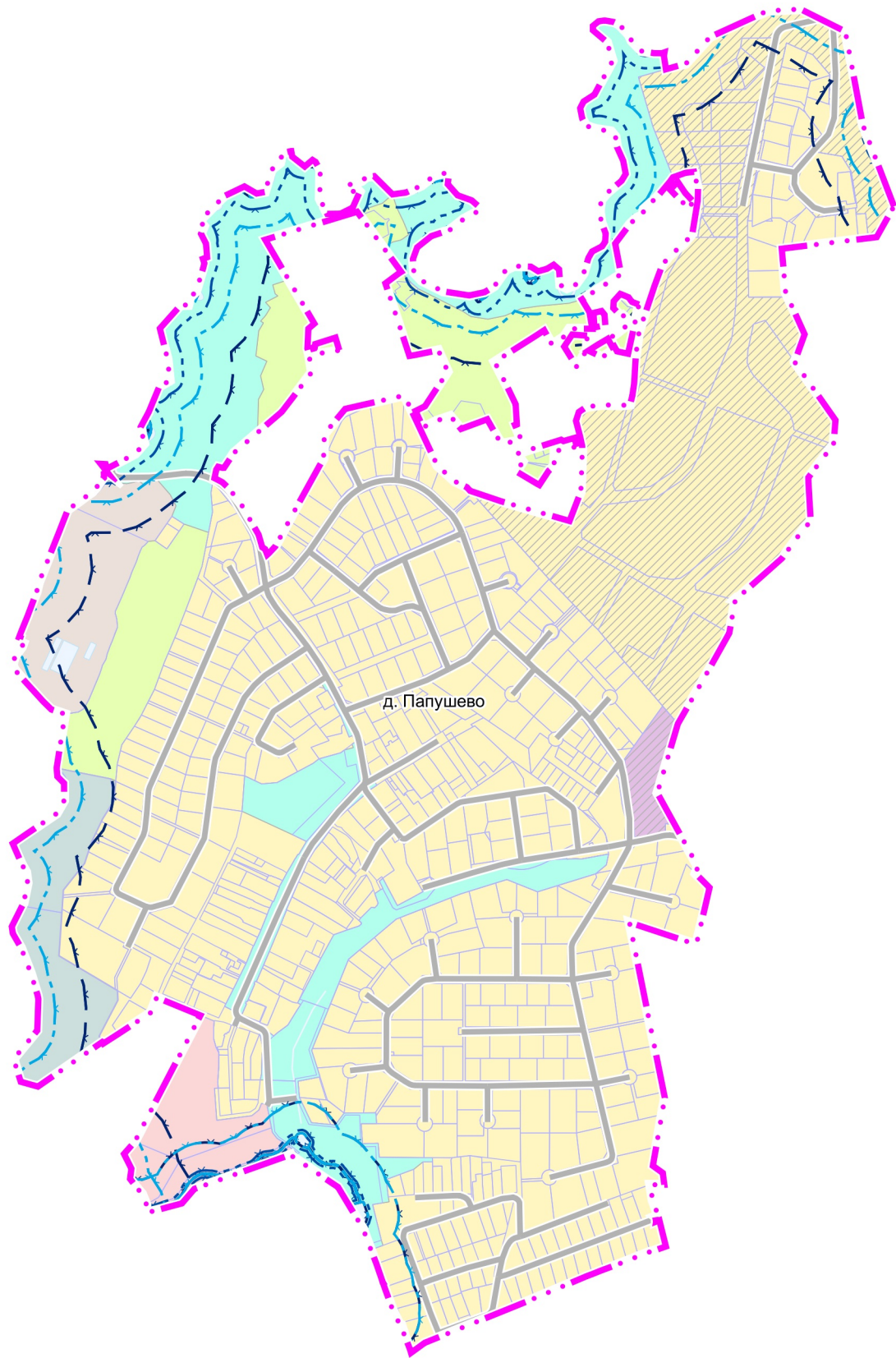




ВНЕСЕНИЕ ИЗМЕНЕНИЙ В ГЕНЕРАЛЬНЫЙ ПЛАН ОДИНЦОВСКОГО ГОРОДСКОГО ОКРУГА МОСКОВСКОЙ ОБЛАСТИ, ЗА ИСКЛЮЧЕНИЕМ ТЕРРИТОРИИ БЫВШЕГО ГОРОДСКОГО ОКРУГА ЗВЕНИГОРОД МОСКОВСКОЙ ОБЛАСТИ, ПРИМЕНИТЕЛЬНО К НАСЕЛЕННОМУ ПУНКТУ ДЕРЕВНЯ ПАПУШЕВО

КАРТА СУЩЕСТВУЮЩИХ И ПЛАНИРУЕМЫХ ОСОБО ОХРАНЯЕМЫХ ПРИРОДНЫХ ТЕРРИТОРИЙ, ЗОН САНИТАРНОЙ ОХРАНЫ ИСТОЧНИКОВ ПИТЬЕВОГО ВОДОСНАБЖЕНИЯ, ВОДООХРАННЫХ ЗОН, ПРИБРЕЖНЫХ ЗАЩИТНЫХ ПОЛОС, БЕРЕГОВЫХ ПОЛОС ВОДНЫХ ОБЪЕКТОВ. ЗОН ЗАТОПЛЕНИЯ И ПОДТОПЛЕНИЯ ОДИНЦОВСКОГО ГОРОДСКОГО ОКРУГА МОСКОВСКОЙ ОБЛАСТИ ПРИМЕНИТЕЛЬНО К НАСЕЛЕННОМУ ПУНКТУ Д. ПАПУШЕВО











УСЛОВНЫЕ ОБОЗНАЧЕНИЯ



Границы

-  населенного пункта д. Папушево (утверждаемые)
-  земельных участков, поставленных на кадастровый учет

Территории

-  Застройки индивидуальными и блокированными жилыми домами
-  Многофункциональные общественно-деловые
-  Коммунально-складские
-  Предназначенные для ведения садоводства и огородничества
-  Озелененные (лесопарки, парки, сады, скверы, бульвары, городские леса и другие)
-  Объектов физической культуры и массового спорта
-  Объектов отдыха и туризма
-  Планируемые

Поверхностные водные объекты *

-  Водоток (река, ручей, канал)
-  Земли, покрытые поверхностными водами

Зоны с особыми условиями использования территории

-  Водоохранная зона **
-  Прибрежная защитная полоса **
-  Береговая полоса **
-  Зона затопления ***
-  Зона подтопления ***

* Отображены в информационных целях, не являются предметом утверждения генерального плана

** В соответствии со сведениями ИСОГД МО

*** Не разработаны в установленном порядке

Существующие и планируемые к организации особо охраняемые природные территории в границах д. Папушево отсутствуют

Должность	ФИО	Подпись	Дата	Договор № 152-2024 от 11.07.2024			
Руководитель МГП	П.С. Богачев			Московская область, Одинцовский городской округ			
Зам. начальника отдела № 3 МГП	Н.В. Макаров						
Ведущий инженер отдела № 3 МГП	Е.В. Кимяева						
ГИП отдела № 3 МГП	А.В. Макаров						
				Внесение изменений в генеральный план Одинцовского городского округа Московской области, за исключением территории бывшего городского округа Звенигород Московской области, применительно к населенному пункту деревня Папушево	Стадия	Лист	Листов
						2	4
Проверил	Н.В. Макаров			Карта существующих и планируемых особо охраняемых природных территорий, зон санитарной охраны источников питьевого водоснабжения, водоохраных зон, прибрежных защитных полос, береговых полос водных объектов. Зон затопления и подтопления Одинцовского городского округа Московской области применительно к населенному пункту д. Папушево	НИИПИ градостроительства ГАУ МО «НИИПИ градостроительства»		
				Масштаб 1:10000			