





ВНЕСЕНИЕ ИЗМЕНЕНИЙ В ГЕНЕРАЛЬНЫЙ ПЛАН ОДИНЦОВСКОГО ГОРОДСКОГО ОКРУГА МОСКОВСКОЙ ОБЛАСТИ, ЗА ИСКЛЮЧЕНИЕМ ТЕРРИТОРИИ БЫВШЕГО ГОРОДСКОГО ОКРУГА ЗВЕНИГОРОД МОСКОВСКОЙ ОБЛАСТИ, ПРИМЕНИТЕЛЬНО К НАСЕЛЕННОМУ ПУНКТУ Д. ПЕРЕДЕЛКИ

КАРТА КАРТА ГРАНИЦ ЗОН НЕГАТИВНОГО ВОЗДЕЙСТВИЯ СУЩЕСТВУЮЩИХ И ПЛАНИРУЕМЫХ ОБЪЕКТОВ КАПИТАЛЬНОГО СТРОИТЕЛЬСТВА ПРИМЕНИТЕЛЬНО К НАСЕЛЕННОМУ ПУНКТУ Д. ПЕРЕДЕЛКИ











УСЛОВНЫЕ ОБОЗНАЧЕНИЯ





Границы

-  Московской области
-  Одинцовского городского округа Московской области
-  населенного пункта д. Перedelки (утверждаемые)
-  земельных участков, поставленных на кадастровый учет




Территории

-  Застройки индивидуальными и блокированными жилыми домами
-  Специализированной общественной застройки
-  Производственные
-  Коммунально-складские
-  Транспортной инфраструктуры
-  Озелененные (лесопарки, парки, сады, скверы, бульвары, городские леса и другие)
-  Объектов отдыха и туризма
-  Осуществления историко-культурной деятельности


Поверхностные водные объекты *

-  Земли, покрытые поверхностными водами
-  Водоток (река, ручей, канал)
-  Водопропускная труба
-  Земельные участки, отображенные на карте несогласованных вопросов в части пересечения земельных участков с землями лесного фонда (в соответствии с письмом Комитета лесного хозяйства Московской области № ИСХ-6529/30-08 от 25.04.2024)

Зоны с особыми условиями использования территории

-  Охранная зона газопроводов и систем газоснабжения
-  Охранная зона объектов электросетевого хозяйства (вдоль линий электропередачи, вокруг подстанций)
-  Приаэродромная территория

Границы тридцатикилометровых зон от контрольной точки аэродромов

-  Тридцатикилометровые зоны вокруг контрольной точки аэродромов **

*Отображены в информационных целях, не являются предметом утверждения генерального плана

** Отображены в соответствии со сведениями ИСОГД Московской области; действуют до момента утверждения уполномоченным Правительством Российской Федерации федеральным органом исполнительной власти проектов решений об установлении приаэродромной территории аэродромов в порядке, установленном федеральным законодательством

Должность	ФИО	Подпись	Дата	Договор № 212-2023 от 21.11.2023			
Руководитель МГП	П.С. Богачев			Московская область, Одинцовский городской округ			
Зам. начальника отдела № 3 МГП	Н.В. Макаров						
Ведущий инженер отдела № 3 МГП	Е.В. Кимяева						
				Внесение изменений в генеральный план Одинцовского городского округа Московской области, за исключением территории бывшего городского округа Звенигород Московской области, применительно к населенному пункту д. Перedelки	Стадия	Лист	Листов
						1	2
				Карта карта границ зон негативного воздействия существующих и планируемых объектов капитального строительства применительно к населенному пункту д. Перedelки	НИ и ПИ градостроительства ГАОУ МО «НИИПИ градостроительства»		
Проверил	Н.В. Макаров			Масштаб 1:10000			