





ВНЕСЕНИЕ ИЗМЕНЕНИЙ В ГЕНЕРАЛЬНЫЙ ПЛАН ОДИНЦОВСКОГО ГОРОДСКОГО ОКРУГА МОСКОВСКОЙ ОБЛАСТИ, ЗА ИСКЛЮЧЕНИЕМ ТЕРРИТОРИИ БЫВШЕГО ГОРОДСКОГО ОКРУГА ЗВЕНИГОРОД МОСКОВСКОЙ ОБЛАСТИ, ПРИМЕНИТЕЛЬНО К НАСЕЛЕННОМУ ПУНКТУ Д. ПЕРЕДЕЛКИ









КАРТА СУЩЕСТВУЮЩИХ И ПЛАНИРУЕМЫХ ЗОН С ОСОБЫМИ УСЛОВИЯМИ ИСПОЛЬЗОВАНИЯ ТЕРРИТОРИИ С ОТОБРАЖЕНИЕМ ОСОБО ОХРАНЯЕМЫХ ПРИРОДНЫХ ТЕРРИТОРИЙ, ЗОН САНИТАРНОЙ ОХРАНЫ ПОДЗЕМНЫХ ИСТОЧНИКОВ ПИТЬЕВОГО ВОДОСНАБЖЕНИЯ, ВОДООХРАННЫХ ЗОН, ПРИБРЕЖНЫХ ЗАЩИТНЫХ ПОЛОС, БЕРЕГОВЫХ ПОЛОС ВОДНЫХ ОБЪЕКТОВ. ЗОН ЗАТОПЛЕНИЯ И ПОДТОПЛЕНИЯ ПРИМЕНИТЕЛЬНО К НАСЕЛЕННОМУ ПУНКТУ Д. ПЕРЕДЕЛКИ И ДР.

УСЛОВНЫЕ ОБОЗНАЧЕНИЯ





Границы

-  Московской области
-  Одинцовского городского округа Московской области
-  населенного пункта д. Переделки (утверждаемые)
-  земельных участков, поставленных на кадастровый учет






Территории

-  Застройки индивидуальными и блокированными жилыми домами
-  Специализированной общественной застройки
-  Производственные
-  Коммунально-складские
-  Транспортной инфраструктуры
-  Озелененные (лесопарки, парки, сады, скверы, бульвары, городские леса и другие)
-  Объектов отдыха и туризма
-  Осуществления историко-культурной деятельности


Поверхностные водные объекты *

-  Земли, покрытые поверхностными водами
-  Водоток (река, ручей, канал)
-  Водопропускная труба
-  Земельные участки, отображенные на карте несогласованных вопросов в части пересечения земельных участков с землями лесного фонда (в соответствии с письмом Комитета лесного хозяйства Московской области № ИСХ-6529/30-08 от 25.04.2024)

Зоны с особыми условиями использования территории

-  Водоохранная зона **
-  Прибрежная защитная полоса **
-  Береговая полоса **
-  Зона затопления ***
-  Зона подтопления ***

Особо охраняемые природные территории ****

-  Планируемые природные экологические территории

*Отображены в информационных целях, не являются предметом утверждения генерального плана

** В соответствии со сведениями ИСОГД МО

*** Не разработаны в установленном порядке

**** В соответствии с СТП МО



Должность	ФИО	Подпись	Дата	Договор № 212-2023 от 21.11.2023			
Руководитель МГП	П.С. Богачев			Московская область, Одинцовский городской округ			
Зам. начальника отдела № 3 МГП	Н.В. Макаров						
Ведущий инженер отдела № 3 МГП	Е.В. Кимяева						
				Внесение изменений в генеральный план Одинцовского городского округа Московской области, за исключением территории бывшего городского округа Звенигород Московской области, применительно к населенному пункту д. Переделки	Стадия	Лист	Листов
						2	2
Проверил	Н.В. Макаров			Карта существующих и планируемых зон с особыми условиями использования территории с отображением особо охраняемых природных территорий, зон санитарной охраны подземных источников питьевого водоснабжения, водоохраных зон, прибрежных защитных полос, береговых полос водных объектов. Зон затопления и подтопления применительно к населенному пункту д. Переделки и др. Масштаб 1:10000	НИИПИ градостроительства ГАОУ МО «НИИПИ градостроительства»		