

УТВЕРЖДЕН
Постановлением Администрации
Одинцовского городского округа
Московской области
от *№*

Индивидуальный предприниматель
Рядинский Евгений Анатольевич
Тел. 8903-700-58-45, e-mail: psb-smet@yandex.ru

Членство в саморегулируемой организации Ассоциация «Объединение градостроительного планирования и проектирования». Регистрационный номер П-021-503210254642-0131

**Проект организации дорожного движения
для Объекта: «Физкультурно-оздоровительный
акватермальный комплекс» по адресу: Московская
область, Одинцовский городской округ, г. Одинцово,
кадастровый номер земельного участка 50:20:0030116:627**

09.2024-ОДД

Заказчик: ООО «ФИЗКУЛЬТ ОДИНЦОВО»

2024 год.

*Индивидуальный предприниматель
Рядинский Евгений Анатольевич*

Проект организации дорожного движения
для Объекта: «Физкультурно-оздоровительный
акватермальный комплекс» по адресу: Московская
область, Одинцовский городской округ, г. Одинцово,
кадастровый номер земельного участка 50:20:0030116:627

09.2024-ОДД

Индивидуальный предприниматель

Главный инженер проекта



Рядинский Е.А.

Головань Д.В.

2024 год.

Ведомость рабочих чертежей основного комплекта

Лист	Наименование	Примечание
1	Общие данные	
2	Ситуационный план	
3	Схема организации дорожного движения на период эксплуатации	
4	Схема установки типовых дорожных знаков	

Ведомость ссылочных и прилагаемых документов

Обозначение	Наименование	Примечание
Ссылочные документы		
СП 42.13330.2016	Градостроительство. Планировка и застройка городских и сельских поселений.	
СП 396.1325800.2018	Улицы и дороги населенных пунктов. Правила градостроительного регулирования	
ГОСТ Р 58653-2019	Дороги автомобильные общего пользования. Пересечения и примыкания. Технические требования	
ГОСТ Р 52289-2019	Технические средства организации дорожного движения. Правила применения дорожных знаков, разметки, светофоров, дорожных ограждений и направляющих устройств.	
ГОСТ Р 52290-2004	Технические средства организации дорожного движения. Знаки дорожные. Общие технические требования	
ГОСТ Р 52256-2018	Технические средства организации дорожного движения. Разметка дорожная. Классификация. Технические требования.	
ГОСТ Р 52766-2007	Элементы обустройства. Общие требования.	
Прилагаемые документы		
	Ведомость установки дорожных знаков	Лист 5-6
	Ведомость нанесения дорожной разметки	Лист 7
	Сводная ведомость объемов работ	Лист 8-9
	Выписка СРО	Лист 10-11

Технические решения, принятые в рабочих чертежах, соответствуют требованиям экологических, санитарно-гигиенических, противопожарных и других норм, действующих на территории Российской Федерации и обеспечивают безопасную для жизни и здоровья людей, эксплуатацию объекта при соблюдении предусмотренных рабочими чертежами мероприятий.

Главный инженер проекта






Головань Д.В.

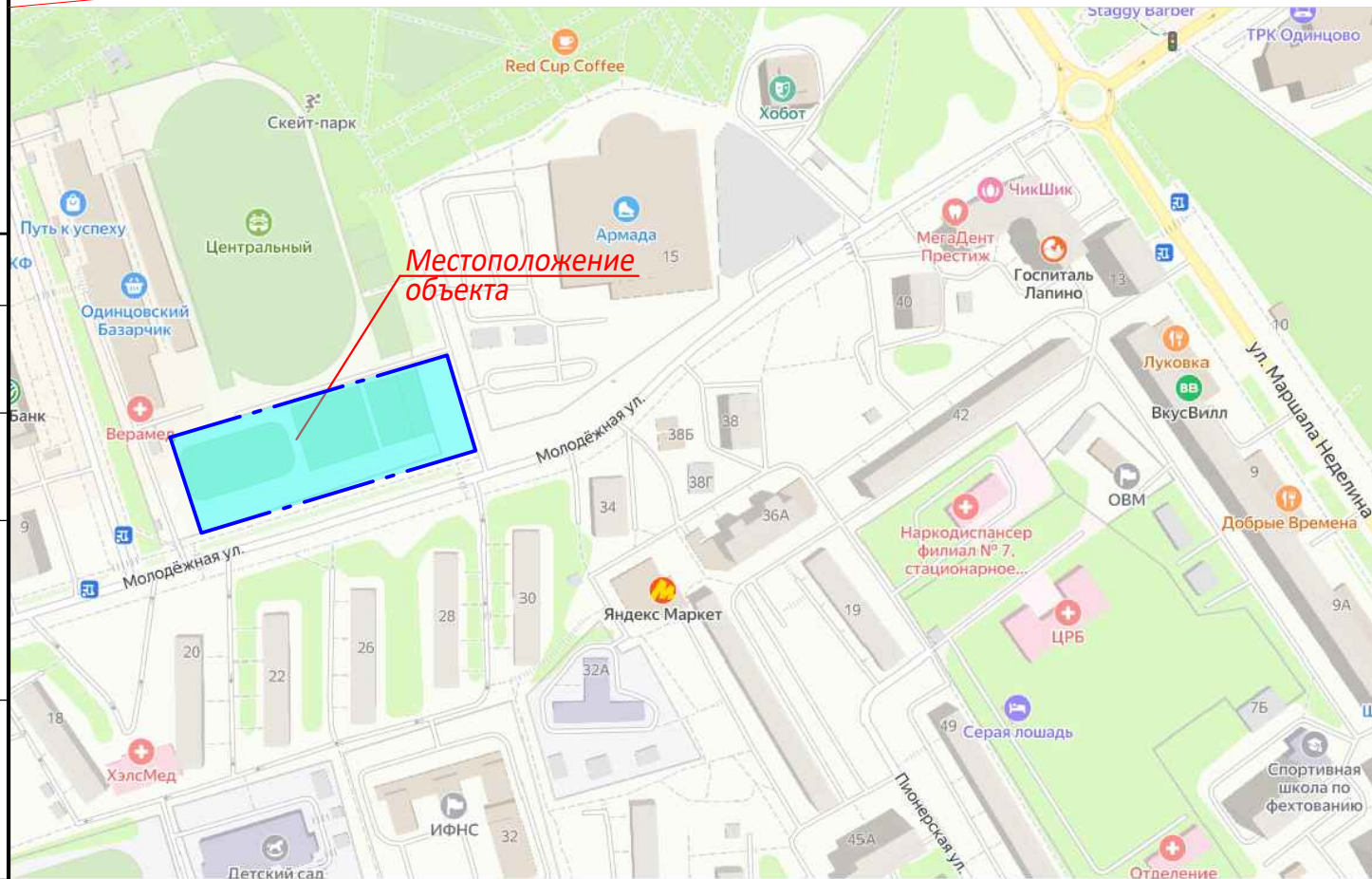
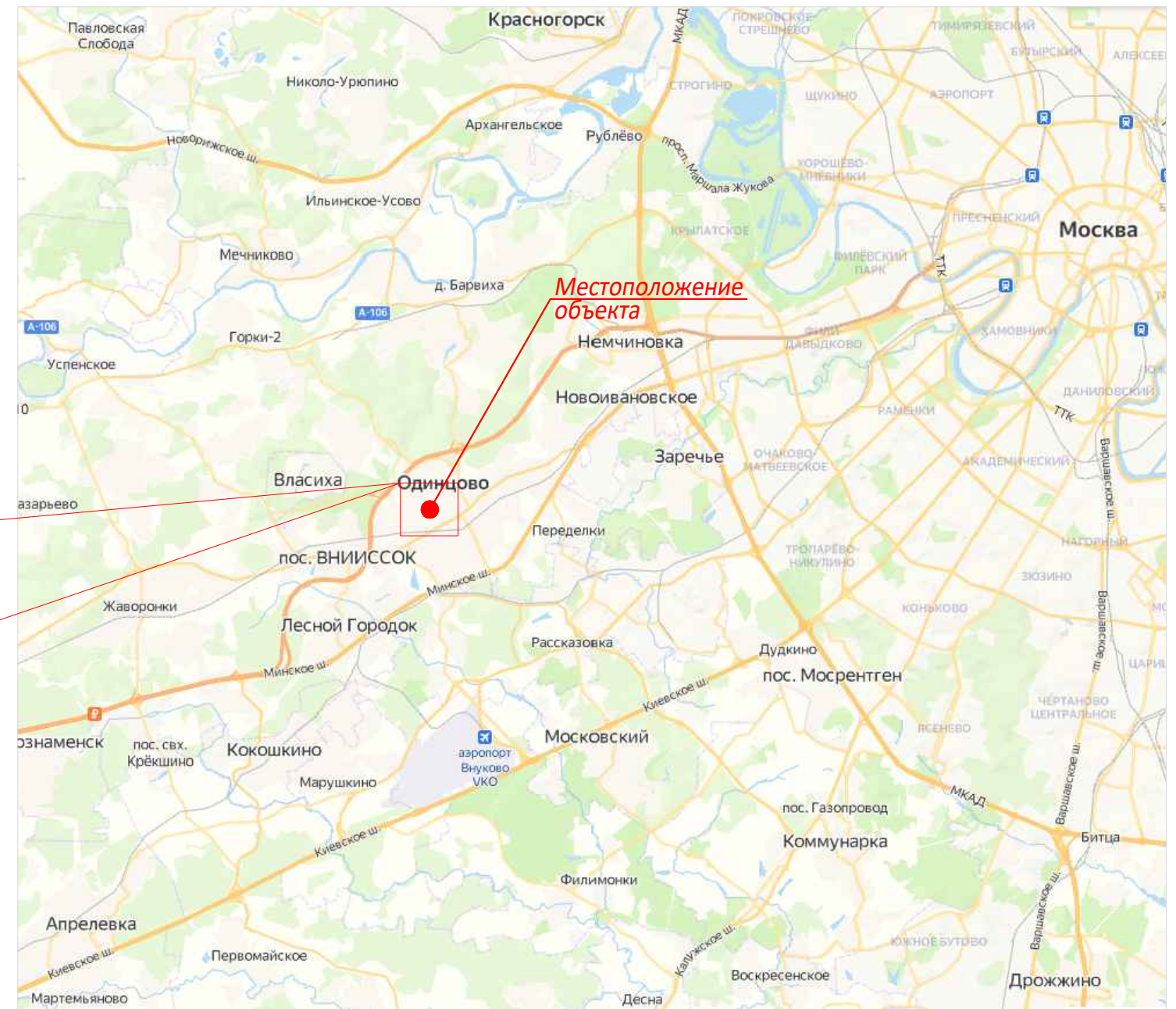
Согласовано

Взам. инв. №

Подп. и дата

Инв. № подл.

						09.2024-ОДД		
						"Физкультурно-оздоровительный акватормальный комплекс" по адресу: Московская область, Одинцовский г.о., г. Одинцово, кадастровый номер земельного участка 50:20:0030116:627		
Изм.	Кол.уч.	Лист	№ док	Подпись	Дата	Стадия	Лист	Листов
ГИП		Головань			07.2024			
Разработ.		Рядинский			07.2024			
Н.Контр.		Шлеина			07.2024			
						Общие данные		ИП Рядинский Е.А.



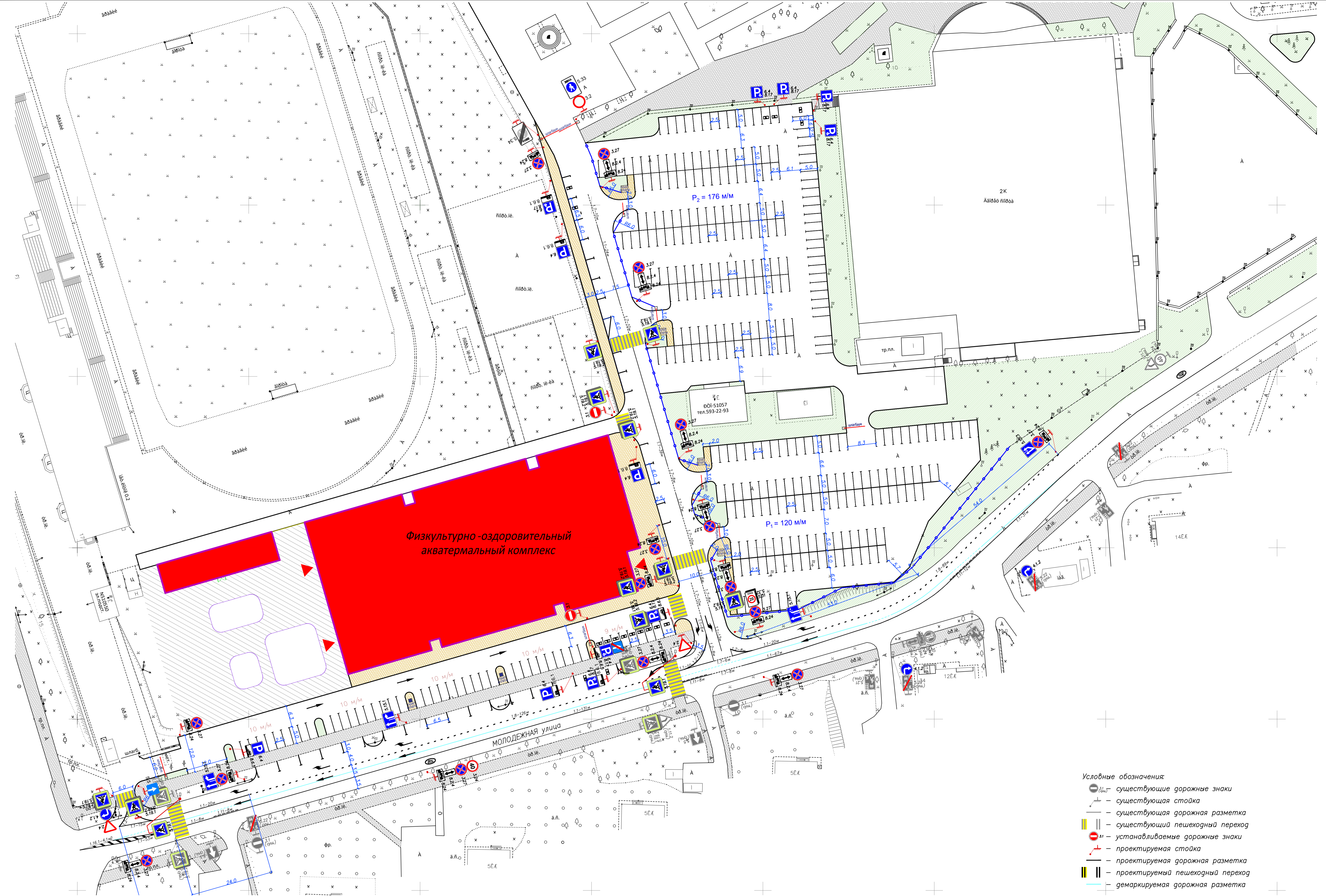
Согласовано:

Взамен инв. N

Подпись и дата

Инв N подл.

						09.2024- ОДД			
						"Физкультурно -оздоровительный акватермальный комплекс " по адресу: Московская область, Одинцовский г.о., г. Одинцово, кадастровый номер земельного участка 50:20:0030116:627			
Изм.	Кол.уч.	Лист	№ док	Подпись	Дата	Проект организации дорожного	Стадия	Лист	Листов
ГИП				Головань	07.2024		Р	2	
Разработ.				Рядинский	07.2024				
Н.Контр.				Шлеина	07.2024				
						Ситуационный план	ИП Рядинский Е.А.		

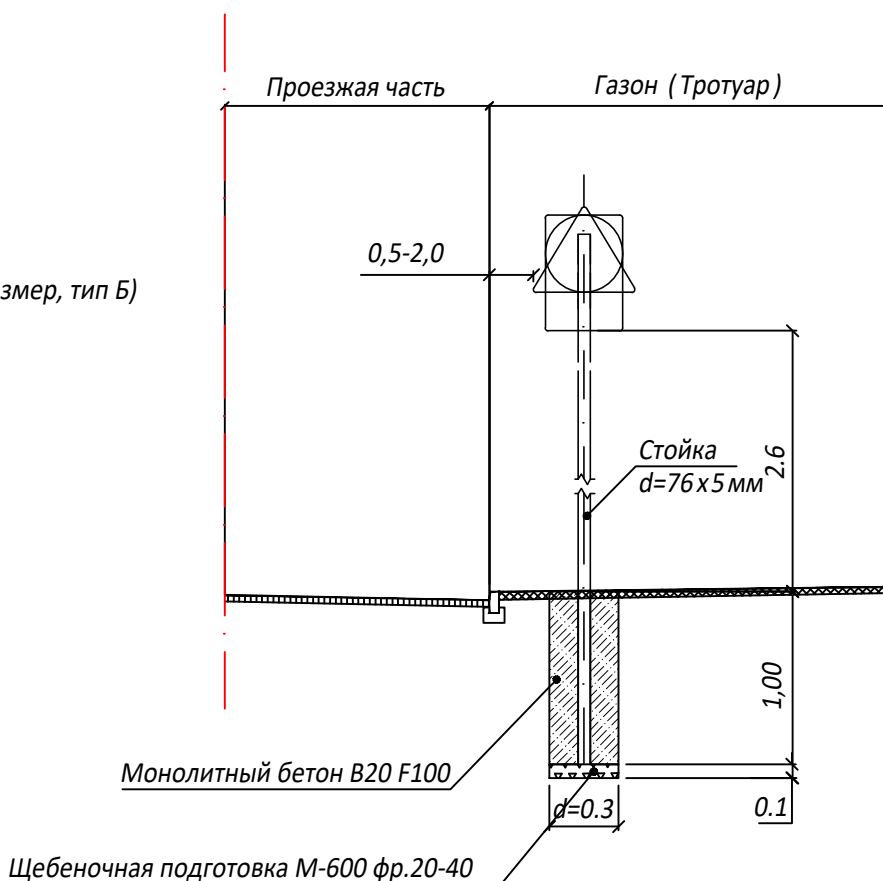


- Условные обозначения:
- существующие дорожные знаки
 - существующая стойка
 - существующая дорожная разметка
 - существующий пешеходный переход
 - устанавливаемые дорожные знаки
 - проектируемая стойка
 - проектируемая дорожная разметка
 - проектируемый пешеходный переход
 - демаркируемая дорожная разметка

					09.2024-ОДД					
					"Физкультурно - оздоровительный акватермальный комплекс"					
					по адресу: Московская область, Одинцовский г.о., г. Одинцово, кадастровый номер земельного участка 50:20:0030116:627					
Изм.	Кол.уч.	Лист	№ док	Подпись	Дата	Проект организации дорожного движения	Стадия	Лист	Листов	
Разработ.		Головань	928		07.2024		Р	3		
И.Контр.		Рядинский			07.2024					
					Схема организации дорожного движения на период эксплуатации.			ИП Рядинский Е.А.		
					М 1:500					

Щитки знаков (II типоразмер, тип Б)

- 700 мм
- 700 мм
- △ 900 мм



Пояснительная записка к установке стоек под навеску дорожных знаков.

1. Место установки стоек под дорожные знаки строго установлено утвержденной «Схемой организации дорожного движения на период эксплуатации».
2. Установка дорожных знаков должна соответствовать ГОСТ Р 52289-2019 «Технические средства организации дорожного движения. Правила применения».
3. Щитки знаков должны быть 2-ого типоразмера и изготовлены в соответствии требованиями ГОСТ 52290-2004 «Знаки дорожные».
4. Очередность размещения щитков знаков на одной опоре (сверху вниз) должна соответствовать пункту 5.1.8 ГОСТ Р 52289-2019.
5. Стойки знаков устанавливают с правой и левой стороны, вне проезжей части.
6. Стойки типовых дорожных знаков рекомендуется изготавливать из металлических оцинкованных труб диаметром 76 мм, с толщиной стенки 5 мм.
7. Длина стоек дорожных знаков определяется из условия: минимально допустимое расстояние от нижнего края знака до поверхности дорожного покрытия должно составлять, при установке сбоку от проезжей части, вне населенных пунктов от 1,5 до 3,0 м, в населенных пунктах от 2,0 м до 4,0 м, плюс величина заглубления стойки в грунт. При этом верхний край знака должен возвышаться над верхним концом стойки на 0,15 м. В проекте рекомендована высота установки 2,6 м.
8. Стойки знаков закапывают в грунт на глубину не менее 1,0 м. Для обеспечения большей устойчивости вокруг неё устраивают кольцо из монолитного бетона марки не ниже В 20. Под стойкой устраивают щебеночное основание толщиной 0,1 м.
9. На поверхности земли не допускается устраивать выступающих цоколей.
10. Все размеры на чертеже указаны в метрах.

Согласовано

Взам. инв. №

Подп. и дата

Инв. № подл.

09.2024-ОДД

"Физкультурно-оздоровительный акватермальный комплекс"
по адресу: Московская область, Одинцовский г.о., г. Одинцово,
кадастровый номер земельного участка 50:20:0030116:627

Изм.	Кол.уч.	Лист	№ док	Подпись	Дата
ГИП		Головань		<i>[Signature]</i>	07.2024
Разработ.		Рядинский		<i>[Signature]</i>	07.2024
Н.Контр.		Шлеина		<i>[Signature]</i>	07.2024

Проект организации дорожного

Стадия	Лист	Листов
Р	4	

Схема установки типовых дорожных знаков

ИП Рядинский Е.А.

Ведомость дорожных знаков

№ п/п	Номер знака по ГОСТ	Наименование знака	Кол-во знаков	Примечание
Ул. Молодежная				
Знаки приоритета:				
1	2.4	Уступите дорогу	2	
Запрещающие знаки:				
2	3.24	Ограничение максимальной скорости	1	
3	3.27	Остановка запрещена	6	
Предписывающие знаки:				
4	4.1.2	Движение направо	3	
Знаки особых предписаний:				
5	5.15.1	Направления движения по полосам	3	
6	5.15.3	Начало полосы	1	
7	5.19.1	Пешеходный переход	2	с каймой желтого цвета
Информационные знаки:				
8	6.4	Парковка	1	
9	6.4	Парковка	1	со знаком 8.17 «Инвалиды»
Таблички:				
10	8.2.4	Зона действия	4	
11	8.6.1	Способ постановки транспортного средства на стоянку	2	
12	8.24	Работает эвакуатор	6	
На территории, прилегающей к Объекту				
Запрещающие знаки:				
13	3.1	Въезд запрещен	3	
14	3.2	Движение запрещено	1	
15	3.27	Остановка запрещена	10	
Знаки особых предписаний:				
16	5.5	Дорога с односторонним движением	1	
17	5.6	Конец дороги с односторонним движением	1	
18	5.19.1	Пешеходный переход	10	с каймой желтого цвета

Взам. инв. №

Подпись и дата

Инв. № орг.

						09.2024-ОДД		
Изм.	Кол.уч	Лист	№ док	Подпись	Дата			
ГИП		Головань			07.2024	Стадия	Лист	Листов
Разработал		Рядинский			07.2024	Р	5	
						Ведомость установки дорожных знаков		
						ИП Рядинский Е.А.		

19	5.19.2	Пешеходный переход	10	с каймой желтого цвета
20	5.31	Зона с ограничением максимальной скорости	1	
21	5.32	Конец зоны с ограничением максимальной скорости	1	
22	5.33	Пешеходная зона	1	
23	5.34	Конец пешеходной зоны	1	
Информационные знаки:				
24	6.4	Парковка	3	
25	6.4	Парковка	7	со знаком 8.17 «Инвалиды»
Таблички:				
26	8.2.4	Зона действия	5	
27	8.6.1	Способ постановки транспортного средства на стоянку	3	
28	8.6.5	Способ постановки транспортного средства на стоянку	3	
29	8.24	Работает эвакуатор	10	
Итого:			102	



										Лист
										2
Изм.	Кол.уч.	Лист	№ док.	Подпись	Дата	09.2024-ОДД				

№ п/п	Наименование работ	Ед. изм.	Количество
Ул. Молодежная			
Установка дорожных знаков			
1	Устройство фундаментов под стойки знаков, в т.ч.:	шт.	13
	- бурение скважин d=0,3м под фундаменты дорожных знаков на глубину 1,1 м	м3	1,02
	- щебеночная подготовка из щебня М-600 фр.20-40 h=10см	м3	0,10
	- бетон В20 F100 для омоноличивания стойки	м3	0,91
2	Установка металлических оцинкованных стоек d=76x5мм для навески дорожных знаков, в т.ч.:	шт.	13
	- длиной 4,0м	шт. кг	8 280,0
	- длиной 5,0м	шт. кг	4 175,0
	- длиной 5,5м	шт. кг	1 48,1
3	Установка консольных опор в сборе с выносом консоли 6 м. для знака 5.19.1	шт. кг	2 760,0
	- выемка грунта на глубину 2,0м	м3	1,40
	- бетон В20 F100 для омоноличивания фундамента закладной детали	м3	1,30
4	Навеска металлических щитков дорожных знаков треугольных, А=700мм	шт.	2
5	Навеска металлических щитков дорожных знаков квадратных, В=700мм	шт.	3
6	Навеска металлических щитков дорожных знаков квадратных, с каймой желтого цвета, В=900мм	шт.	2
7	Навеска металлических щитков дорожных знаков прямоугольных №5.15.1, 700x900мм	шт.	3
8	Навеска металлических щитков дорожных знаков круглых, D=700мм	шт.	11
9	Навеска металлических щитков дорожных знаков прямоугольных горизонтальных, 350x700мм	шт.	12
Дорожная разметка			
10	Нанесение линий дорожной разметки краской белого цвета механизированным способом	м2	60,45
11	Нанесение линий дорожной разметки краской белого цвета вручную	м2	17,64

Взам. инв. №

Подпись и дата

Инв. № орг.

09.2024-ОДД					
Изм.	Кол.уч	Лист	№ док	Подпись	Дата
ГИП		Головань			07.2024
Разработал		Рядинский			07.2024
Сводная ведомость объемов работ					
			Стадия	Лист	Листов
			Р	8	
ИП Рядинский Е.А.					

503210254642-20240610-1127

(регистрационный номер выписки)

10.06.2024

(дата формирования выписки)

ВЫПИСКА

из единого реестра сведений о членах саморегулируемых организаций в области инженерных изысканий и в области архитектурно-строительного проектирования и их обязательствах

Настоящая выписка содержит сведения о юридическом лице (индивидуальном предпринимателе), осуществляющем подготовку проектной документации:

Индивидуальный предприниматель Рядинский Евгений Анатольевич
(полное наименование юридического лица/ФИО индивидуального предпринимателя)

309503226400063

(основной государственный регистрационный номер)

1. Сведения о члене саморегулируемой организации:

1.1	Идентификационный номер налогоплательщика	503210254642
1.2	Полное наименование юридического лица (Фамилия Имя Отчество индивидуального предпринимателя)	Индивидуальный предприниматель Рядинский Евгений Анатольевич
1.3	Сокращенное наименование юридического лица	ИП Рядинский Е.А.
1.4	Адрес юридического лица Место фактического осуществления деятельности (для индивидуального предпринимателя)	119501, Россия, Москва, г.Москва, ул.Нежинская, дом 5, корп.2, кв.162
1.5	Является членом саморегулируемой организации	Саморегулируемая организация Ассоциация «Объединение градостроительного планирования и проектирования» (СРО-П-021-28082009)
1.6	Регистрационный номер члена саморегулируемой организации	П-021-503210254642-0131
1.7	Дата вступления в силу решения о приеме в члены саморегулируемой организации	10.12.2009
1.8	Дата и номер решения об исключении из членов саморегулируемой организации, основания исключения	

2. Сведения о наличии у члена саморегулируемой организации права осуществлять подготовку проектной документации:

2.1 в отношении объектов капитального строительства (кроме особо опасных, технически сложных и уникальных объектов, объектов использования атомной энергии) (дата возникновения/изменения права)	2.2 в отношении особо опасных, технически сложных и уникальных объектов капитального строительства (кроме объектов использования атомной энергии) (дата возникновения/изменения права)	2.3 в отношении объектов использования атомной энергии (дата возникновения/изменения права)
Да, 10.12.2009	Нет	Нет



3. Компенсационный фонд возмещения вреда

3.1	Уровень ответственности члена саморегулируемой организации по обязательствам по договору подряда на подготовку проектной документации, в соответствии с которым указанным членом внесен взнос в компенсационный фонд возмещения вреда	Первый уровень ответственности (не превышает двадцать пять миллионов рублей)
3.2	Сведения о приостановлении / прекращении права осуществлять подготовку проектной документации объектов капитального строительства	

4. Компенсационный фонд обеспечения договорных обязательств

4.1	Дата, с которой член саморегулируемой организации имеет право осуществлять подготовку проектной документации по договорам подряда, заключаемым с использованием конкурентных способов заключения договоров, в соответствии с которым указанным членом внесен взнос в компенсационный фонд обеспечения договорных обязательств	
4.2	Уровень ответственности члена саморегулируемой организации по обязательствам по договорам подряда на подготовку проектной документации, заключаемым с использованием конкурентных способов заключения договоров, в соответствии с которым указанным членом внесен взнос в компенсационный фонд обеспечения договорных обязательств	Нет
4.3	Дата уплаты дополнительного взноса	Нет
4.4	Сведения о приостановлении / прекращении права осуществлять подготовку проектной документации по договорам подряда, заключаемым с использованием конкурентных способов заключения договоров	

5. Фактический совокупный размер обязательств

5.1	Фактический совокупный размер обязательств по договорам подряда на подготовку проектной документации, заключаемым с использованием конкурентных способов заключения договоров на дату выдачи выписки	Нет
-----	--	-----

Руководитель аппарата



ДОКУМЕНТ ПОДПИСАН УСИЛЕННОЙ КВАЛИФИЦИРОВАННОЙ
ЭЛЕКТРОННОЙ ПОДПИСЬЮ

Владелец: Кожуховский Алексей Олегович
123056, г. Москва, ул. 2-я Брестская, д. 5

СЕРТИФИКАТ 0402FE9100C0B0148D4019113D8DEA876F

ДЕЙСТВИТЕЛЕН: С 20.11.2023 ПО 20.11.2024

А.О. Кожуховский

