



**АДМИНИСТРАЦИЯ  
ОДИНЦОВСКОГО ГОРОДСКОГО ОКРУГА  
МОСКОВСКОЙ ОБЛАСТИ**

**ПОСТАНОВЛЕНИЕ  
от 28.12.2024 № 10421**

об установлении публичного сервитута в порядке главы V.7. Земельного кодекса Российской Федерации по адресу (местоположение): Московская область, Одинцовский городской округ, д. Супонево в пользу Акционерного общества «Мособлгаз» в целях строительства, реконструкции, эксплуатации, капитального ремонта линейных объектов системы газоснабжения

В соответствии с Земельным кодексом Российской Федерации, Федеральным законом от 06.10.2003 № 131-ФЗ «Об общих принципах организации местного самоуправления в Российской Федерации», Законом Московской области № 23/96-ОЗ «О регулировании земельных отношений в Московской области», руководствуясь Уставом Одинцовского городского округа Московской области, учитывая ходатайство Акционерного общества «Мособлгаз» (ИНН: 5032292612, ОГРН: 1175024034734, адрес юридического лица: 143082, Московская область, г. Одинцово, д. Раздоры, км 1-й (Рублево-Успенское шоссе тер.), д. 1, корп/этаж Б/9, кабинет 901) от 16.12.2024 № P001-8312869498-92489298,

**ПОСТАНОВЛЯЮ:**

1. Установить публичный сервитут на срок 120 месяцев в отношении части земельного участка с кадастровым номером 50:20:0000000:305249, в пользу Акционерного общества «Мособлгаз», в целях строительства, реконструкции, эксплуатации, капитального ремонта линейных объектов системы газоснабжения, их неотъемлемых технологических частей - «Распределительный газопровод низкого давления  $P \leq 0,005$  МПа. Догазификация д. Супонево, Одинцовского городского округа Московской области», в границах в соответствии с приложением к настоящему Постановлению.

Срок, в течение которого использование части земельного участка, указанного в абзаце 1 пункта 1 настоящего постановления и (или) расположенных на нем объектов недвижимого имущества в соответствии с разрешенным использованием будет невозможно или существенно затруднено (при возникновении таких обстоятельств) в связи с осуществлением сервитута: 2 (два) месяца для строительства.

Решение об установлении публичного сервитута принимается в соответствии с договором о подключении (технологическом присоединении) газоиспользующего оборудования к сети газораспределения в рамках догазификации от 11.01.2024 № 03/13063-Д27517-24, договором на прокладку инженерных коммуникаций в границах полосы отвода автомобильной дороги общего пользования регионального или межмуниципального значения а/д «ММК - Супонево - Ершово», IV техническая категория, код дороги 2200224, вдоль км 0+960 - км 1+260 (справа), пересечение на км 1+225, врезка на км 0+960 (справа) от 02.03.2022 № 56971460.

Порядок установления зон с особыми условиями использования территорий и содержание ограничений прав на земельные участки в границах таких зон, в целях размещения газораспределительных сетей определен Постановлением Правительства Российской Федерации от 20.11.2000 № 878 «Об утверждении Правил охраны газораспределительных сетей».

Акционерное общество «Мособлгаз»: - обязано привести часть земельного участка, указанного в абзаце 1 пункта 1 постановления в состояние, пригодное для использования в соответствии с видом разрешенного использования, в срок не позднее чем 3 месяца после завершения деятельности, для осуществления которой установлен публичный сервитут; - направить в Администрацию Одинцовского городского округа Московской области подготовленные в соответствии с Приложением к настоящему Постановлению сведения о границах публичного сервитута в электронном виде в формате XML в течении трех рабочих дней с момента принятия настоящего Постановления.


2. Администрации в течение 5 рабочих дней направить копию настоящего Постановления в Управление Федеральной службы государственной регистрации, кадастра и картографии по Московской области для внесения сведений об установлении публичного сервитута в отношении земельного участка, указанного в пункте 1 настоящего Постановления, в Единый государственный реестр недвижимости.

3. Администрации в течение 5 рабочих дней разместить настоящее Постановление на официальном информационном сайте администрации - <http://www.odin.ru> в информационно-телекоммуникационной сети «Интернет».

4. Комитету по управлению муниципальным имуществом Администрации Одинцовского городского округа Московской области в течение 5 рабочих дней направить владельцу публичного сервитута копию настоящего Постановления, сведения о лицах, являющихся правообладателями земельных участков, сведения о лицах, подавших заявления об учете их прав (обременений прав) на земельные участки, способах связи с ними, копии документов, подтверждающих права указанных лиц на земельные участки.

5. Контроль за выполнением настоящего Постановления возложить на заместителя Главы Одинцовского городского округа – начальника Управления правового обеспечения Администрации Одинцовского городского округа Московской области Тесля А.А.

Глава Одинцовского  
городского округа



А.Р. Иванов

**ОПИСАНИЕ ГРАНИЦ ПУБЛИЧНОГО СЕРВИТУТА**

*Публичный сервитут в целях строительства, реконструкции, эксплуатации линейных объектов системы газоснабжения- «Догазификация д. Супонево, Одинцовского городского округа Московской области, Газопровод низкого давления Р 0,005 МПа»*

(наименование объекта, местоположение границ которого описано (далее - объект))

**Раздел 1****Сведения об объекте**

<b>№ п/п</b>	<b>Характеристики объекта</b>	<b>Описание характеристик</b>
<b>1</b>	<b>2</b>	<b>3</b>
1	Местоположение объекта	143055, Московская область, Одинцовский городской округ, Супонево деревня.
2	Площадь объекта ± величина погрешности определения площади (Р ± ΔР)	1 534 ± 14
3	Иные характеристики объекта	

**Раздел 2**

**Сведения о местоположении границ объекта**

<b>1. Система координат</b> МСК-50, зона 2					
<b>2. Сведения о характерных точках границ объекта</b>					
Обозначение характерных точек границ	Координаты, м		Метод определения координат характерной точки	Средняя квадратическая погрешность положения характерной точки (Mt), м	Описание обозначения точки на местности (при наличии)
	X	Y			
1	2	3	4	5	6
Зона 1(1)					
1	469 625,72	2 148 823,04	Метод спутниковых геодезических измерений (определений)	0,10	—
2	469 626,63	2 148 827,96		0,10	
3	469 596,45	2 148 833,57		0,10	
4	469 589,79	2 148 835,04		0,10	
5	469 590,42	2 148 837,90		0,10	
6	469 586,52	2 148 838,85		0,10	
7	469 585,88	2 148 835,90		0,10	
8	469 574,79	2 148 838,34		0,10	
9	469 551,01	2 148 844,26		0,10	
10	469 518,90	2 148 849,92		0,10	
11	469 486,75	2 148 857,59		0,10	
12	469 473,57	2 148 860,42		0,10	
13	469 455,73	2 148 865,86		0,10	
14	469 445,90	2 148 868,51		0,10	
15	469 444,60	2 148 863,68		0,10	
16	469 454,35	2 148 861,06		0,10	
17	469 472,31	2 148 855,58		0,10	

**Раздел 2**

**Сведения о местоположении границ объекта**

1	2	3	4	5	6
18	469 485,65	2 148 852,71	Метод спутниковых геодезических измерений (определений)	0,10	—
19	469 487,15	2 148 852,36		0,10	
20	469 486,30	2 148 848,80		0,10	
21	469 490,18	2 148 847,83		0,10	
22	469 491,04	2 148 851,43		0,10	
23	469 517,88	2 148 845,02		0,10	
24	469 549,97	2 148 839,37		0,10	
25	469 573,65	2 148 833,47		0,10	
26	469 592,42	2 148 829,34		0,10	
27	469 589,97	2 148 819,06		0,10	
28	469 594,83	2 148 817,89		0,10	
29	469 597,32	2 148 828,32		0,10	
1	469 625,72	2 148 823,04		0,10	
Зона 1(2)					
30	468 824,93	2 149 331,15	Метод спутниковых геодезических измерений (определений)	0,10	—
31	468 828,48	2 149 338,39		0,10	
32	468 819,20	2 149 346,13		0,10	
33	468 809,51	2 149 354,22		0,10	
34	468 796,30	2 149 364,95		0,10	
35	468 781,60	2 149 377,61		0,10	









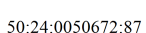






**Раздел 4**  
**План границ объекта**



**Масштаб 1:900**

**Используемые условные знаки и обозначения:**

-  - Существующие земельные участки по сведениям ЕГРН
-  - Границы публичного сервитута
-  - Характерные точки границ публичного сервитута
-  - Проектное местоположение инженерного сооружения
-  - Кадастровый номер земельного участка
-  - Граница кадастрового квартала
-  50:24:0010303 - Обозначение кадастрового квартала
-  - Граница охранной зоны
-  50:14-6.178 - Номер зоны

Подпись \_\_\_\_\_



Дата « 15 » декабря 20 24 г.

Место для оттиска печати (при наличии) лица, составившего описание местоположения границ объекта





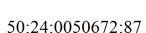





Раздел 4  
План границ объекта



Масштаб 1:800

Используемые условные знаки и обозначения:

-  - Существующие земельные участки по сведениям ЕГРН
-  - Границы публичного сервитута
-  - Характерные точки границ публичного сервитута
-  - Проектное местоположение инженерного сооружения
-  - Граница кадастрового квартала
-  - Обозначение кадастрового квартала
-  - Граница охранной зоны
-  - Номер зоны

Подпись \_\_\_\_\_



Дата « 15 » декабря 20 24 г.

Место для оттиска печати (при наличии) лица, составившего описание местоположения границ объекта