



**АДМИНИСТРАЦИЯ
ОДИНЦОВСКОГО ГОРОДСКОГО ОКРУГА
МОСКОВСКОЙ ОБЛАСТИ**

**ПОСТАНОВЛЕНИЕ
от 15.01.2025 № 114**

об установлении публичного сервитута в порядке главы V.7. Земельного кодекса Российской Федерации по адресу (местоположение): Московская область, Одинцовский городской округ в пользу Публичного акционерного общества «Россети Московский регион» в целях эксплуатации объекта электросетевого хозяйства

В соответствии с Земельным кодексом Российской Федерации, Федеральным законом от 06.10.2003 № 131-ФЗ «Об общих принципах организации местного самоуправления в Российской Федерации», Законом Московской области № 23/96-ОЗ «О регулировании земельных отношений в Московской области», руководствуясь Уставом Одинцовского городского округа Московской области, учитывая ходатайство Публичного акционерного общества «Россети Московский регион» (ИНН: 5036065113, ОГРН: 1057746555811, адрес юридического лица: 115114, г. Москва, пр-д 2-й Павелецкий, д. 3, стр. 2) от 18.12.2024 № P001-9234482072-92540859,

ПОСТАНОВЛЯЮ:

1. Установить публичный сервитут на срок 588 месяцев в отношении части земельного участка с кадастровым номером 50:20:0041741:431, в пользу Публичного акционерного общества «Россети Московский регион», в целях эксплуатации объекта электросетевого хозяйства - подстанция трансформаторная комплектная (трансформаторная подстанция № 5980), в границах в соответствии с приложением к настоящему Постановлению.

Порядок установления зон с особыми условиями использования территорий и содержание ограничений прав на земельные участки в границах таких зон, в целях размещения объектов электросетевого хозяйства определен Постановлением Правительства

Российской Федерации от 24.02.2009 № 160 «О порядке установления охранных зон объектов электросетевого хозяйства и особых условий использования земельных участков, расположенных в границах таких зон».

Публичное акционерное общество «Россети Московский регион» обязано: привести часть земельного участка, указанного в абзаце 1 пункта 1 настоящего постановления в состояние, пригодное для использования в соответствии с видом разрешенного использования, в срок не позднее чем 3 месяца после завершения деятельности, для осуществления которой установлен публичный сервитут; направить в Администрацию Одинцовского городского округа Московской области подготовленные в соответствии с приложением к настоящему Постановлению сведения о границах публичного сервитута в электронном виде в течении трех рабочих дней с момента принятия настоящего Постановления.

2. Администрации в течение 5 рабочих дней направить копию настоящего Постановления в Управление Федеральной службы государственной регистрации, кадастра и картографии по Московской области для внесения сведений об установлении публичного сервитута в отношении земельного участка, указанного в пункте 1 настоящего Постановления, в Единый государственный реестр недвижимости.

3. Администрации в течение 5 рабочих дней разместить настоящее Постановление на официальном информационном сайте администрации - <http://www.odin.ru> в информационно-телекоммуникационной сети «Интернет».

4. Комитету по управлению муниципальным имуществом Администрации Одинцовского городского округа Московской области в течение 5 рабочих дней направить обладателю публичного сервитута копию настоящего Постановления, сведения о лицах, являющихся правообладателями земельных участков, сведения о лицах, подавших заявления об учете их прав (обременений прав) на земельные участки, способах связи с ними, копии документов, подтверждающих права указанных лиц на земельные участки.

5. Контроль за выполнением настоящего Постановления возложить на заместителя Главы Одинцовского городского округа – начальника Управления правового обеспечения Администрации Одинцовского городского округа Московской области Тесля А.А.







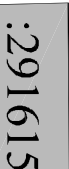
Глава Одинцовского
городского округа








А.Р. Иванов

Схема расположения публичного сервитута

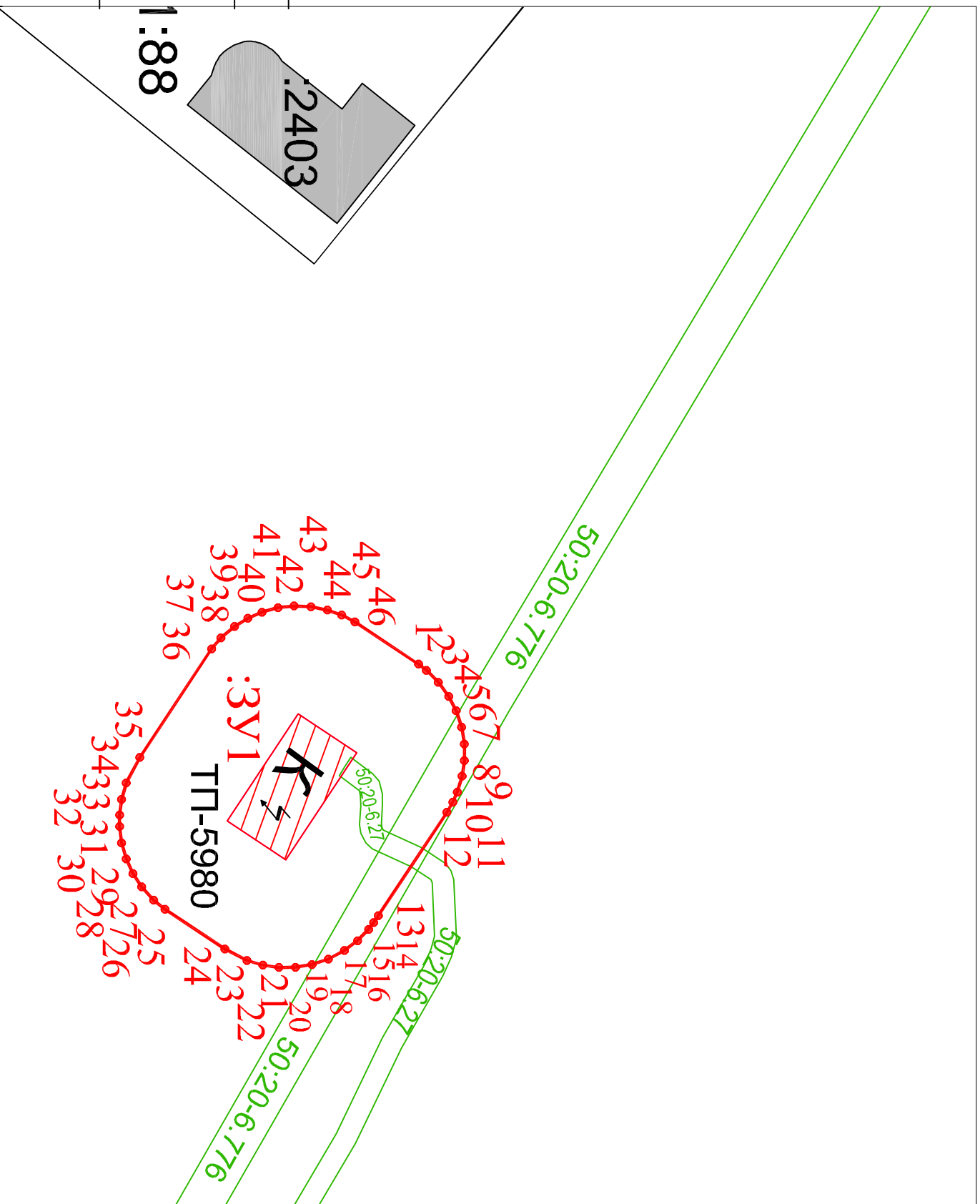
Условные знаки:

-  - проектные границы публичного сервитута
-  :ЗУ1
1. - обозначение участков публичного сервитута
-  - характерные точки проектной границы публичного сервитута
-  - проектное местоположение инженерного сооружения
-  - проектное местоположение инженерного сооружения (трансформаторная подстанция)
-  :431
- границы земельных участков по сведениям ЕГРН
-  :291615
- граница учтенных объектов капитального строительства

-  50:20-6.27 - граница зоны с особыми условиями использования территории
-  50:20-0041741 - обозначение зоны с особыми условиями использования территории
-  50:20:0041741 - границы кадастровых кварталов
-  50:20:0041741:431 - номер кадастрового квартала
-  50:20:0041741:431 - кадастровые номера земельных участков которые пересекает публичный сервитут

Координаты к схеме

№п/п	Условный номер земельного участка :ЗУ1	
	Координаты, м	Площадь земельного участка 757 м²
	X	Y
1	465608.64	2154920.37
2	465609.37	2154920.93
3	465610.47	2154922.03
4	465611.44	2154923.34
5	465612.12	2154924.68
6	465612.62	2154926.20
7	465612.87	2154927.74
8	465612.88	2154929.30
9	465612.67	2154930.72
10	465612.22	2154932.20
11	465611.80	2154933.12
12	465611.24	2154934.08
13	465604.92	2154913.63
14	465604.49	2154914.28
15	465604.02	2154914.80
16	465602.99	2154915.94
17	465601.77	2154916.86
18	465600.29	2154917.65
19	465598.78	2154918.40
20	465597.26	2154918.40
21	465595.71	2154918.43
22	465594.22	2154918.20
23	465592.77	2154917.78
24	465590.71	2154916.70
25	465585.18	2154913.05
26	465584.14	2154912.20
27	465583.02	2154910.96
28	465582.21	2154909.74
29	465581.59	2154908.38
30	465581.16	2154906.91
31	465580.97	2154905.38
32	465580.97	2154904.32
33	465581.16	2154902.87
34	465581.59	2154901.34
35	465582.84	2154900.00
36	465589.48	2154918.96
37	465590.36	2154917.93
38	465591.62	2154916.87
39	465592.86	2154916.11
40	465594.15	2154915.55
41	465595.63	2154915.14
42	465597.11	2154914.98
43	465598.68	2154915.05
44	465600.20	2154915.37
45	465601.53	2154915.83
46	465602.74	2154916.46
1	465608.64	2154920.37



50:20:0041741:431

50:20:0041741

Масштаб 1:500

Согласовано:				
Иньв. N подложки	Дата и подпись	Взаим.инв. N		