



**АДМИНИСТРАЦИЯ
ОДИНЦОВСКОГО ГОРОДСКОГО ОКРУГА
МОСКОВСКОЙ ОБЛАСТИ**

**ПОСТАНОВЛЕНИЕ
от 16.01.2025 № 143**

об установлении публичного сервитута в порядке главы V.7. Земельного кодекса Российской Федерации по адресу (местоположение): Московская область, Одинцовский городской округ, д. Дунино в пользу Публичного акционерного общества «Россети Московский регион» в целях эксплуатации объекта электросетевого хозяйства

В соответствии с Земельным кодексом Российской Федерации, Федеральным законом от 06.10.2003 № 131-ФЗ «Об общих принципах организации местного самоуправления в Российской Федерации», Законом Московской области № 23/96-ОЗ «О регулировании земельных отношений в Московской области», руководствуясь Уставом Одинцовского городского округа Московской области, учитывая ходатайство Публичного акционерного общества «Россети Московский регион» (ИНН: 5036065113, ОГРН: 1057746555811, адрес юридического лица: 115114, г. Москва, пр-д 2-й Павелецкий, д. 3, стр. 2) от 18.12.2024 № P001-9234482072-92540447,

ПОСТАНОВЛЯЮ:

1. Установить публичный сервитут на срок 588 месяцев в отношении части земельного участка с кадастровым номером 50:20:0041741:431, в пользу Публичного акционерного общества «Россети Московский регион», в целях эксплуатации объекта электросетевого хозяйства - подстанция трансформаторная комплектная блочная 2БКТП-630/10/0,4 кВ № 5892, д. Дунино, в границах в соответствии с приложением к настоящему Постановлению.

Порядок установления зон с особыми условиями использования территорий и содержание ограничений прав на земельные участки в границах таких зон, в целях размещения объектов электросетевого хозяйства определен Постановлением Правительства

Российской Федерации от 24.02.2009 № 160 «О порядке установления охранных зон объектов электросетевого хозяйства и особых условий использования земельных участков, расположенных в границах таких зон».

Публичное акционерное общество «Россети Московский регион» обязано: привести часть земельного участка, указанного в абзаце 1 пункта 1 настоящего постановления в состояние, пригодное для использования в соответствии с видом разрешенного использования, в срок не позднее чем 3 месяца после завершения деятельности, для осуществления которой установлен публичный сервитут; направить в Администрацию Одинцовского городского округа Московской области подготовленные в соответствии с приложением к настоящему Постановлению сведения о границах публичного сервитута в электронном виде в течении трех рабочих дней с момента принятия настоящего Постановления.

2. Администрации в течение 5 рабочих дней направить копию настоящего Постановления в Управление Федеральной службы государственной регистрации, кадастра и картографии по Московской области для внесения сведений об установлении публичного сервитута в отношении земельного участка, указанного в пункте 1 настоящего Постановления, в Единый государственный реестр недвижимости.

3. Администрации в течение 5 рабочих дней разместить настоящее Постановление на официальном информационном сайте администрации - <http://www.odin.ru> в информационно-телекоммуникационной сети «Интернет».

4. Комитету по управлению муниципальным имуществом Администрации Одинцовского городского округа Московской области в течение 5 рабочих дней направить обладателю публичного сервитута копию настоящего Постановления, сведения о лицах, являющихся правообладателями земельных участков, сведения о лицах, подавших заявления об учете их прав (обременений прав) на земельные участки, способах связи с ними, копии документов, подтверждающих права указанных лиц на земельные участки.

5. Контроль за выполнением настоящего Постановления возложить на заместителя Главы Одинцовского городского округа – начальника Управления правового обеспечения Администрации Одинцовского городского округа Московской области Тесля А.А.







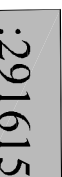
Глава Одинцовского
городского округа



А.Р. Иванов

Схема расположения публичного сервитута

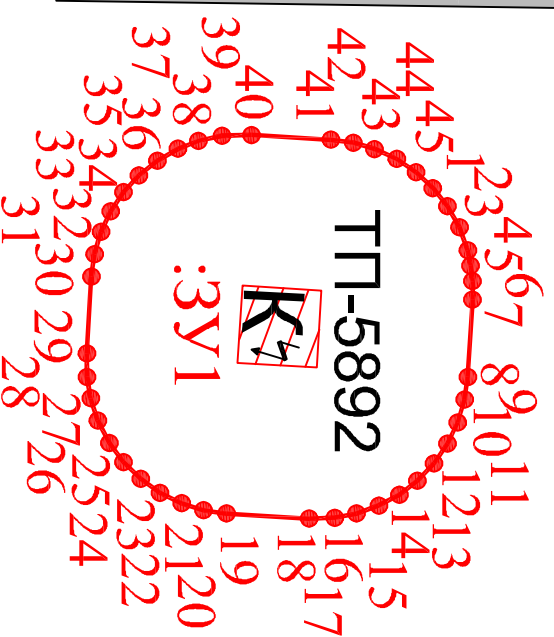
Условные знаки:

-  - проектные границы публичного сервитута
- :ЗУ1 - обозначение участков публичного сервитута
- 1. - характерные точки проектной границы публичного сервитута
-  - проектное местоположение инженерного сооружения
-  - проектное местоположение инженерного сооружения (трансформаторная подстанция)
- :431 - границы земельных участков по сведениям ЕГРН
- :291615 - граница учтенных объектов капитального строительства

50:20:0041741

50:20:0041741:431

50:20:0000000:291615



Согласовано:

| | | |
|-----------------|----------------|--------------|
| Инв. N подложки | Дата и подпись | Взаим.инв. N |
| | | |

Масштаб 1:500

Координаты к схеме

50:20:0041741:431 - кадастровые номера земельных участков которые пересекает публичный сервитут

| №п/п | Условный номер земельного участка ЗУ1 | | №п/п | Условный номер земельного участка ЗУ2 | |
|------|---|---------------|------|---|---------------|
| | Площадь земельного участка 547 м ² | Координаты, м | | Площадь земельного участка 547 м ² | Координаты, м |
| 1 | 466401.22 | 2154890.31 | 1 | 466401.22 | 2154890.31 |
| 2 | 466402.16 | 2154891.52 | 2 | 466402.16 | 2154891.52 |
| 3 | 466402.96 | 2154892.90 | 3 | 466402.96 | 2154892.90 |
| 4 | 466403.51 | 2154894.42 | 4 | 466403.51 | 2154894.42 |
| 5 | 466403.71 | 2154895.43 | 5 | 466403.71 | 2154895.43 |
| 6 | 466403.84 | 2154896.48 | 6 | 466403.84 | 2154896.48 |
| 7 | 466403.84 | 2154897.70 | 7 | 466403.84 | 2154897.70 |
| 8 | 466403.52 | 2154902.80 | 8 | 466403.52 | 2154902.80 |
| 9 | 466403.31 | 2154904.31 | 9 | 466403.31 | 2154904.31 |
| 10 | 466402.86 | 2154905.82 | 10 | 466402.86 | 2154905.82 |
| 11 | 466402.19 | 2154907.20 | 11 | 466402.19 | 2154907.20 |
| 12 | 466401.30 | 2154908.51 | 12 | 466401.30 | 2154908.51 |
| 13 | 466400.19 | 2154909.66 | 13 | 466400.19 | 2154909.66 |
| 14 | 466398.99 | 2154910.58 | 14 | 466398.99 | 2154910.58 |
| 15 | 466397.64 | 2154911.30 | 15 | 466397.64 | 2154911.30 |
| 16 | 466396.16 | 2154911.84 | 16 | 466396.16 | 2154911.84 |
| 17 | 466394.74 | 2154912.11 | 17 | 466394.74 | 2154912.11 |
| 18 | 466393.04 | 2154912.18 | 18 | 466393.04 | 2154912.18 |
| 19 | 466387.55 | 2154911.84 | 19 | 466387.55 | 2154911.84 |
| 20 | 466386.06 | 2154911.62 | 20 | 466386.06 | 2154911.62 |
| 21 | 466384.60 | 2154911.16 | 21 | 466384.60 | 2154911.16 |
| 22 | 466383.18 | 2154910.46 | 22 | 466383.18 | 2154910.46 |
| 23 | 466381.89 | 2154909.54 | 23 | 466381.89 | 2154909.54 |
| 24 | 466380.74 | 2154908.43 | 24 | 466380.74 | 2154908.43 |
| 25 | 466379.82 | 2154907.18 | 25 | 466379.82 | 2154907.18 |
| 26 | 466379.04 | 2154905.68 | 26 | 466379.04 | 2154905.68 |
| 27 | 466378.58 | 2154904.22 | 27 | 466378.58 | 2154904.22 |
| 28 | 466378.34 | 2154902.79 | 28 | 466378.34 | 2154902.79 |
| 29 | 466378.32 | 2154901.26 | 29 | 466378.32 | 2154901.26 |
| 30 | 466378.63 | 2154896.16 | 30 | 466378.63 | 2154896.16 |
| 31 | 466378.83 | 2154894.68 | 31 | 466378.83 | 2154894.68 |
| 32 | 466379.26 | 2154893.22 | 32 | 466379.26 | 2154893.22 |
| 33 | 466379.91 | 2154891.84 | 33 | 466379.91 | 2154891.84 |
| 34 | 466380.75 | 2154890.58 | 34 | 466380.75 | 2154890.58 |
| 35 | 466381.78 | 2154889.46 | 35 | 466381.78 | 2154889.46 |
| 36 | 466382.98 | 2154888.50 | 36 | 466382.98 | 2154888.50 |
| 37 | 466384.36 | 2154887.71 | 37 | 466384.36 | 2154887.71 |
| 38 | 466385.69 | 2154887.19 | 38 | 466385.69 | 2154887.19 |
| 39 | 466387.26 | 2154886.85 | 39 | 466387.26 | 2154886.85 |
| 40 | 466389.22 | 2154886.79 | 40 | 466389.22 | 2154886.79 |
| 41 | 466394.46 | 2154887.11 | 41 | 466394.46 | 2154887.11 |
| 42 | 466395.96 | 2154887.31 | 42 | 466395.96 | 2154887.31 |
| 43 | 466397.36 | 2154887.72 | 43 | 466397.36 | 2154887.72 |
| 44 | 466398.81 | 2154888.39 | 44 | 466398.81 | 2154888.39 |
| 45 | 466400.10 | 2154889.27 | 45 | 466400.10 | 2154889.27 |
| 1 | 466401.22 | 2154890.31 | 1 | 466401.22 | 2154890.31 |