



**АДМИНИСТРАЦИЯ  
ОДИНЦОВСКОГО ГОРОДСКОГО ОКРУГА  
МОСКОВСКОЙ ОБЛАСТИ**

**ПОСТАНОВЛЕНИЕ  
от 13.01.2025 № 27**

об установлении публичного сервитута в порядке главы V.7. Земельного кодекса Российской Федерации по адресу (местоположение): Московская область, Одинцовский городской округ, в пользу Публичного акционерного общества «Россети Московский регион» в целях эксплуатации объекта электросетевого хозяйства

В соответствии с Земельным кодексом Российской Федерации, Федеральным законом от 06.10.2003 № 131-ФЗ «Об общих принципах организации местного самоуправления в Российской Федерации», Законом Московской области № 23/96-ОЗ «О регулировании земельных отношений в Московской области», руководствуясь Уставом Одинцовского городского округа Московской области, учитывая ходатайство Публичного акционерного общества «Россети Московский регион» (ИНН: 5036065113, ОГРН: 1057746555811, адрес юридического лица: 115114, г. Москва, пр-д 2-й Павелецкий, д. 3, стр. 2) от 12.12.2024 № P001-9234482072-92293217,

**ПОСТАНОВЛЯЮ:**

1. Установить публичный сервитут на срок 588 месяцев в отношении части земельного участка с кадастровым номером 50:20:0041741:431, в пользу Публичного акционерного общества «Россети Московский регион», в целях эксплуатации объекта электросетевого хозяйства - здания трансформаторной подстанции № 6923, с кадастровым номером 50:20:0000000:286619, принадлежащего Публичному акционерному обществу «Россети Московский регион» на праве собственности, о чем в Едином государственном реестре недвижимости 03.04.2006 сделана запись регистрации № 50-50-20/013/2006-597, в границах в соответствии с приложением к настоящему Постановлению.

Порядок установления зон с особыми условиями использования территорий и содержание ограничений прав на земельные участки в границах таких зон, в целях размещения объектов электросетевого хозяйства определен Постановлением Правительства Российской Федерации от 24.02.2009 № 160 «О порядке установления охранных зон объектов электросетевого хозяйства и особых условий использования земельных участков, расположенных в границах таких зон».

Публичное акционерное общество «Россети Московский регион» обязано: привести часть земельного участка, указанного в абзаце 1 пункта 1 настоящего постановления в состояние, пригодное для использования в соответствии с видом разрешенного использования, в срок не позднее чем 3 месяца после завершения деятельности, для осуществления которой установлен публичный сервитут; направить в Администрацию Одинцовского городского округа Московской области подготовленные в соответствии с приложением к настоящему Постановлению сведения о границах публичного сервитута в электронном виде в течении 3 рабочих дней с момента принятия настоящего Постановления.

2. Администрации в течение 5 рабочих дней направить копию настоящего Постановления в Управление Федеральной службы государственной регистрации, кадастра и картографии по Московской области для внесения сведений об установлении публичного сервитута в отношении земельного участка, указанного в пункте 1 настоящего Постановления, в Единый государственный реестр недвижимости.

3. Администрации в течение 5 рабочих дней разместить настоящее Постановление на официальном информационном сайте администрации - <http://www.odin.ru> в информационно-телекоммуникационной сети «Интернет».

4. Комитету по управлению муниципальным имуществом Администрации Одинцовского городского округа Московской области в течение 5 рабочих дней направить обладателю публичного сервитута копию настоящего Постановления, сведения о лицах, являющихся правообладателями земельных участков, сведения о лицах, подавших заявления об учете их прав (обременений прав) на земельные участки, способах связи с ними, копии документов, подтверждающих права указанных лиц на земельные участки.

5. Контроль за выполнением настоящего Постановления возложить на заместителя Главы Одинцовского городского округа – начальника Управления правового обеспечения Администрации Одинцовского городского округа Московской области Тесля А.А.



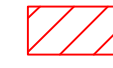
Глава Одинцовского  
городского округа



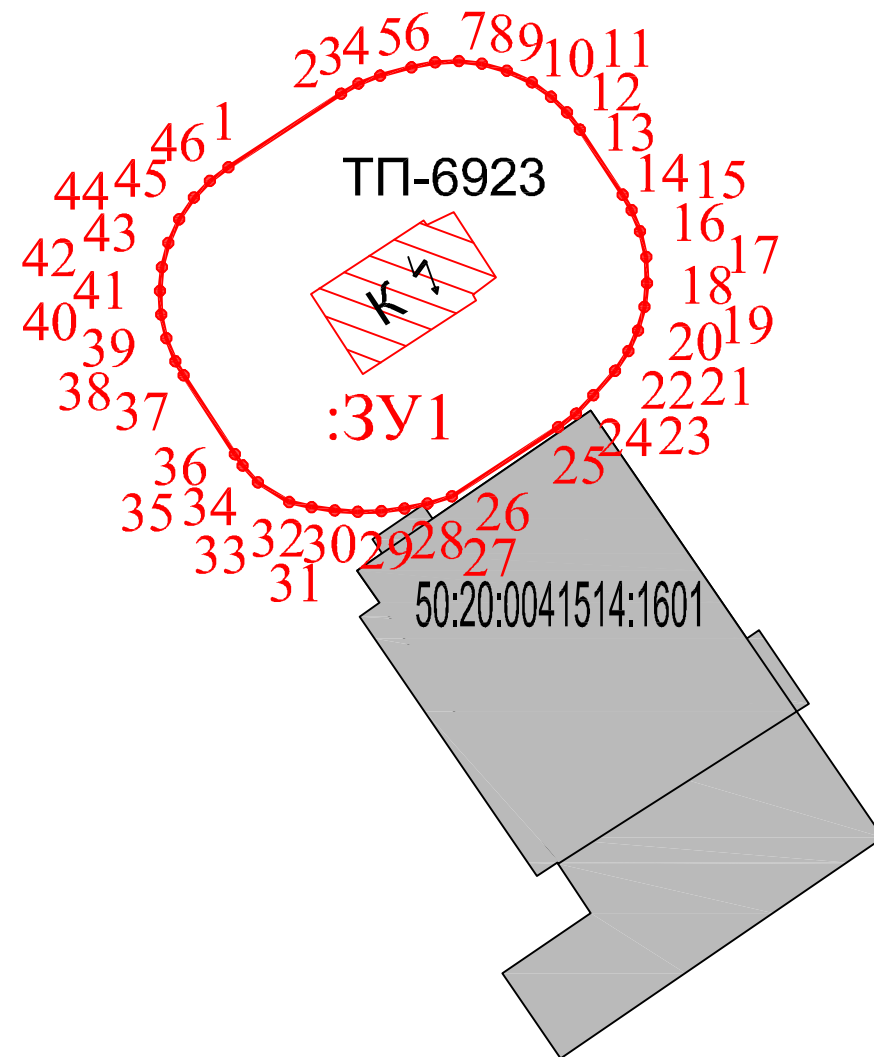
А.Р. Иванов



# Схема расположения публичного сервитута

## Условные знаки:

-  - проектные границы публичного сервитута
- :3У1** - обозначение участков публичного сервитута
- 1.** - характерные точки проектной границы публичного сервитута
-  - проектное местоположение инженерного сооружения
-  - проектное местоположение инженерного сооружения (трансформаторная подстанция)
- :431** - границы земельных участков по сведениям ЕГРН
- :1601** - граница учтенных объектов капитального строительства

**50:20:0041741**  
**50:20:0041741:431**



-  - граница зоны с особыми условиями использования территории
- 50:20-6.27** - обозначение зоны с особыми условиями использования территории
-  - границы кадастровых кварталов
- 50:20:0041741** - номер кадастрового квартала
- 50:20:0041741:431** - кадастровые номера земельных участков которые пересекает публичный сервитут

## Координаты к схеме

№п/п	Координаты, м	
	X	Y
1	466133.74	2154730.10
2	466138.60	2154737.56
3	466139.26	2154738.72
4	466139.80	2154740.13
5	466140.35	2154742.20
6	466140.67	2154743.77
7	466140.75	2154745.33
8	466140.57	2154746.86
9	466140.11	2154748.50
10	466139.34	2154750.18
11	466138.40	2154751.44
12	466137.36	2154752.50
13	466136.22	2154753.36
14	466131.92	2154756.18
15	466130.90	2154756.76
16	466129.49	2154757.34
17	466127.79	2154757.73
18	466126.05	2154757.79
19	466124.52	2154757.63
20	466122.95	2154757.19
21	466121.58	2154756.55
22	466120.28	2154755.69
23	466118.66	2154754.25
24	466117.44	2154753.10
25	466116.55	2154751.93
26	466111.97	2154744.89
27	466111.49	2154743.29
28	466111.17	2154741.76
29	466110.99	2154740.22
30	466110.95	2154738.67
31	466111.04	2154737.15
32	466111.27	2154735.61
33	466111.61	2154734.12
34	466112.89	2154732.05
35	466114.01	2154731.06
36	466114.75	2154730.54
37	466119.98	2154727.14
38	466120.90	2154726.61
39	466122.43	2154726.00
40	466124.00	2154725.65
41	466125.56	2154725.58
42	466127.14	2154725.72
43	466128.72	2154726.15
44	466130.29	2154726.85
45	466131.72	2154727.84
46	466132.82	2154728.90
1	466133.74	2154730.10

Масштаб 1:500

Согласовано:

Взаим. инв. N

Дата и подпись

Инв. N подложки

:2726