



**АДМИНИСТРАЦИЯ
ОДИНЦОВСКОГО ГОРОДСКОГО ОКРУГА
МОСКОВСКОЙ ОБЛАСТИ**

**ПОСТАНОВЛЕНИЕ
от 13.01.2025 № 28**

об установлении публичного сервитута в порядке главы V.7. Земельного кодекса Российской Федерации по адресу (местоположение): Московская область, Одинцовский городской округ, в пользу Публичного акционерного общества «Россети Московский регион» в целях эксплуатации объекта электросетевого хозяйства

В соответствии с Земельным кодексом Российской Федерации, Федеральным законом от 06.10.2003 № 131-ФЗ «Об общих принципах организации местного самоуправления в Российской Федерации», Законом Московской области № 23/96-ОЗ «О регулировании земельных отношений в Московской области», руководствуясь Уставом Одинцовского городского округа Московской области, учитывая ходатайство Публичного акционерного общества «Россети Московский регион» (ИНН: 5036065113, ОГРН: 1057746555811, адрес юридического лица: 115114, г. Москва, пр-д 2-й Павелецкий, д. 3, стр. 2) от 12.12.2024 № P001-9234482072-92290894,

ПОСТАНОВЛЯЮ:

1. Установить публичный сервитут на срок 588 месяцев в отношении земельных участков, согласно приложению № 1 к настоящему Постановлению, в пользу Публичного акционерного общества «Россети Московский регион», в целях эксплуатации объекта электросетевого хозяйства - здания трансформаторной подстанции № 6921, с кадастровым номером 50:20:0000000:285849, принадлежащего Публичному акционерному обществу «Россети Московский регион» на праве собственности, о чем в Едином государственном реестре недвижимости 15.03.2006 сделана запись регистрации № 50-50-20/027/2006-86, в границах в соответствии с приложением № 2 к настоящему Постановлению.

Порядок установления зон с особыми условиями использования территорий и

содержание ограничений прав на земельные участки в границах таких зон, в целях размещения объектов электросетевого хозяйства определен Постановлением Правительства Российской Федерации от 24.02.2009 № 160 «О порядке установления охранных зон объектов электросетевого хозяйства и особых условий использования земельных участков, расположенных в границах таких зон».

Публичное акционерное общество «Россети Московский регион» обязано: привести части земельных участков, указанных в абзаце 1 пункта 1 настоящего постановления в состояние, пригодное для использования в соответствии с видом разрешенного использования, в срок не позднее чем 3 месяца после завершения деятельности, для осуществления которой установлен публичный сервитут; направить в Администрацию Одинцовского городского округа Московской области подготовленные в соответствии с приложением к настоящему Постановлению сведения о границах публичного сервитута в электронном виде в течение 3 рабочих дней с момента принятия настоящего Постановления.

2. Администрации в течение 5 рабочих дней направить копию настоящего Постановления в Управление Федеральной службы государственной регистрации, кадастра и картографии по Московской области для внесения сведений об установлении публичного сервитута в отношении земельных участков, указанных в пункте 1 настоящего Постановления, в Единый государственный реестр недвижимости.

3. Администрации в течение 5 рабочих дней разместить настоящее Постановление на официальном информационном сайте администрации - <http://www.odin.ru> в информационно-телекоммуникационной сети «Интернет».

4. Комитету по управлению муниципальным имуществом Администрации Одинцовского городского округа Московской области в течение 5 рабочих дней направить владельцу публичного сервитута копию настоящего Постановления, сведения о лицах, являющихся правообладателями земельных участков, сведения о лицах, подавших заявления об учете их прав (обременений прав) на земельные участки, способах связи с ними, копии документов, подтверждающих права указанных лиц на земельные участки.

5. Контроль за выполнением настоящего Постановления возложить на заместителя Главы Одинцовского городского округа – начальника Управления правового обеспечения Администрации Одинцовского городского округа Московской области Тесля А.А.

Глава Одинцовского
городского округа






А. Р. Иванов



**Приложение № 1
к Постановлению
от 13.01.2025 № 28**

№	Кадастровый номер земельного участка	Адрес / описание местоположения
1	2	3
1	50:20:0041741:431	Российская Федерация, Московская область, Одинцовский городской округ, территория "пансионат Лесные дали", участок 1
2	50:20:0041741:2768	Российская Федерация, Московская область, Одинцовский городской округ, территория "пансионат Лесные дали", участок 1

Схема расположения публичного сервитута

Условные знаки:

-  - проектные границы публичного сервитута
- :3У1** - обозначение участков публичного сервитута
- 1.** - характерные точки проектной границы публичного сервитута
-  - проектное местоположение инженерного сооружения
-  - проектное местоположение инженерного сооружения (трансформаторная подстанция)
- :431** - границы земельных участков по сведениям ЕГРН
- :291615** - граница учтенных объектов капитального строительства

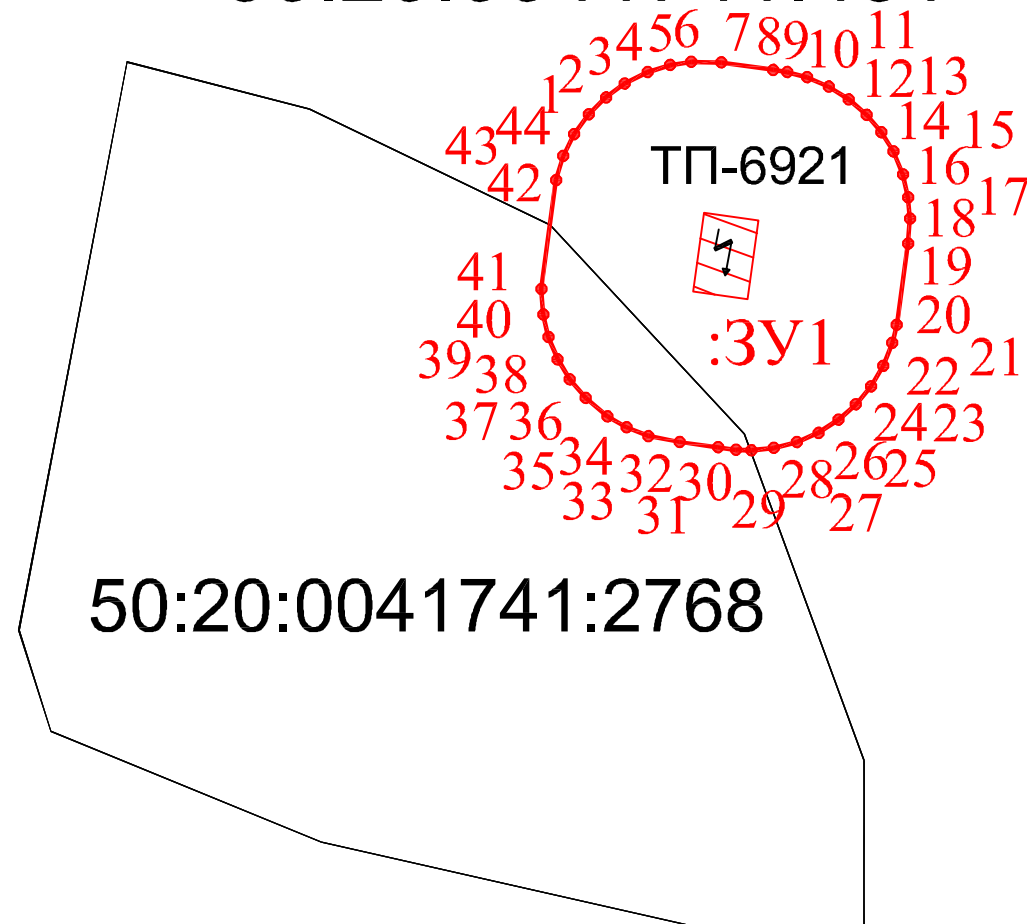
-  - граница зоны с особыми условиями использования территории
- 50:20-6.27** - обозначение зоны с особыми условиями использования территории
-  - границы кадастровых кварталов
- 50:20:0041741** - номер кадастрового квартала
- 50:20:0041741:2768** - кадастровые номера земельных участков которые пересекает публичный сервитут
- 50:20:0041741:431** - кадастровый номер земельного участка, на котором расположен публичный сервитут

Координаты к схеме

Условный номер земельного участка :3У1		
Площадь земельного участка 510 м²		
№ п/п	Координаты, м	
	X	Y
1	465319.93	2155207.74
2	465321.06	2155208.88
3	465321.96	2155210.13
4	465322.72	2155211.63
5	465323.20	2155213.13
6	465323.40	2155214.52
7	465323.37	2155216.52
8	465322.88	2155219.96
9	465322.73	2155220.88
10	465322.38	2155222.20
11	465321.78	2155223.61
12	465320.93	2155224.96
13	465319.90	2155226.14
14	465318.75	2155227.10
15	465317.47	2155227.89
16	465315.95	2155228.52
17	465314.45	2155228.87
18	465313.04	2155228.99
19	465311.38	2155228.87
20	465306.03	2155228.12
21	465304.83	2155227.83
22	465303.31	2155227.23
23	465301.94	2155226.42
24	465300.75	2155225.42
25	465299.74	2155224.28
26	465298.88	2155222.93
27	465298.26	2155221.52
28	465297.87	2155219.99
29	465297.72	2155218.51
30	465297.75	2155217.47
31	465297.92	2155216.30
32	465298.27	2155213.75
33	465298.67	2155211.70
34	465299.24	2155210.25
35	465299.96	2155208.99
36	465301.17	2155207.55
37	465302.41	2155206.50
38	465303.74	2155205.70
39	465305.22	2155205.08
40	465306.71	2155204.74
41	465308.38	2155204.62
42	465315.60	2155205.58
43	465317.18	2155206.06
44	465318.62	2155206.78
1	465319.93	2155207.74

50:20:0041741

50:20:0041741:431



50:20:0041741:2768

Масштаб 1:500

Согласовано:	
Дата и подпись	
Взаим. инв. N	
Инв. N подложки	