



**АДМИНИСТРАЦИЯ  
ОДИНЦОВСКОГО ГОРОДСКОГО ОКРУГА  
МОСКОВСКОЙ ОБЛАСТИ**

**ПОСТАНОВЛЕНИЕ  
от 13.02.2025 № 822**

об установлении публичного сервитута в порядке главы V.7. Земельного кодекса Российской Федерации по адресу (местоположение): Московская область, Одинцовский городской округ, д. Шульгино в пользу Публичного акционерного общества «Россети Московский регион» в целях строительства объекта электросетевого хозяйства

В соответствии с Земельным кодексом Российской Федерации, Федеральным законом от 06.10.2003 № 131-ФЗ «Об общих принципах организации местного самоуправления в Российской Федерации», Законом Московской области № 23/96-ОЗ «О регулировании земельных отношений в Московской области», руководствуясь Уставом Одинцовского городского округа Московской области, учитывая ходатайство Публичного акционерного общества «Россети Московский регион» (ИНН: 5036065113, ОГРН: 1057746555811, адрес юридического лица: 115114, г. Москва, пр-д 2-й Павелецкий, д. 3, стр. 2) от 15.01.2025 № P001-5054371066-93086435,

**ПОСТАНОВЛЯЮ:**

1. Установить публичный сервитут на срок 120 месяцев в отношении части земельного участка с кадастровым номером 50:20:0010336:46280, в пользу Публичного акционерного общества «Россети Московский регион», в целях строительства объекта электросетевого хозяйства по титулу: «Строительство КЛ-0,4 кВ от РУ-0,4 кВ КТП-28533 ПС 110 кв № 64 "Барвиха", ГРЩ-0,4 кВ, автоматический выключатель (0,03 км), в т.ч. ПИР, МО, Одинцовский р-н, д. Шульгино, 50:20:0010336:716», в границах в соответствии с приложением к настоящему Постановлению.

Срок, в течение которого использование части земельного участка, указанного в абзаце 1 пункта 1 настоящего постановления и (или) расположенных на нем объектов недвижимого

имущества в соответствии с разрешенным использованием будет невозможно или существенно затруднено (при возникновении таких обстоятельств) в связи с осуществлением сервитута: 2 (два) месяца.

Решение об установлении публичного сервитута принимается в соответствии с Договором об осуществлении технологического присоединения к электрическим сетям от 24.11.2023 № 38-23-302-139268(368205).

Порядок установления зон с особыми условиями использования территорий и содержание ограничений прав на земельные участки в границах таких зон, в целях размещения объектов электросетевого хозяйства определен Постановлением Правительства Российской Федерации от 24.02.2009 № 160 «О порядке установления охранных зон объектов электросетевого хозяйства и особых условий использования земельных участков, расположенных в границах таких зон».

Публичное акционерное общество «Россети Московский регион» обязано: привести часть земельного участка, указанного в абзаце 1 пункта 1 настоящего постановления в состояние, пригодное для использования в соответствии с видом разрешенного использования, в срок не позднее чем 3 месяца после завершения деятельности, для осуществления которой установлен публичный сервитут; направить в Администрацию Одинцовского городского округа Московской области подготовленные в соответствии с приложением к настоящему Постановлению сведения о границах публичного сервитута в электронном виде в течении трех рабочих дней с момента принятия настоящего Постановления.

2. Администрации в течение 5 рабочих дней направить копию настоящего Постановления в Управление Федеральной службы государственной регистрации, кадастра и картографии по Московской области для внесения сведений об установлении публичного сервитута в отношении земельного участка, указанного в пункте 1 настоящего Постановления, в Единый государственный реестр недвижимости.

3. Администрации в течение 5 рабочих дней разместить настоящее Постановление на официальном информационном сайте администрации - <http://www.odin.ru> в информационно-телекоммуникационной сети «Интернет».

4. Комитету по управлению муниципальным имуществом Администрации Одинцовского городского округа Московской области в течение 5 рабочих дней направить владельцу публичного сервитута копию настоящего Постановления, сведения о лицах, являющихся правообладателями земельных участков, сведения о лицах, подавших заявления об учете их прав (обременений прав) на земельные участки, способах связи с ними, копии документов, подтверждающих права указанных лиц на земельные участки.

5. Контроль за выполнением настоящего Постановления возложить на заместителя Главы Одинцовского городского округа – начальника Управления правового обеспечения Администрации Одинцовского городского округа Московской области Тесля А.А.

Исполняющий  
обязанности Главы  
Одинцовского  
городского округа



М.А. Пайсов

**СХЕМА  
РАСПОЛОЖЕНИЯ ЗЕМЕЛЬНОГО УЧАСТКА ИЛИ ЗЕМЕЛЬНЫХ УЧАСТКОВ  
НА КАДАСТРОВOM ПЛАНЕ ТЕРРИТОРИИ, ПОДГОТОВКА КОТОРОЙ  
ОСУЩЕСТВЛЯЕТСЯ В ФОРМЕ ДОКУМЕНТА НА БУМАЖНОМ НОСИТЕЛЕ**

**Утверждена**

\_\_\_\_\_ (наименование документа об утверждении, включая

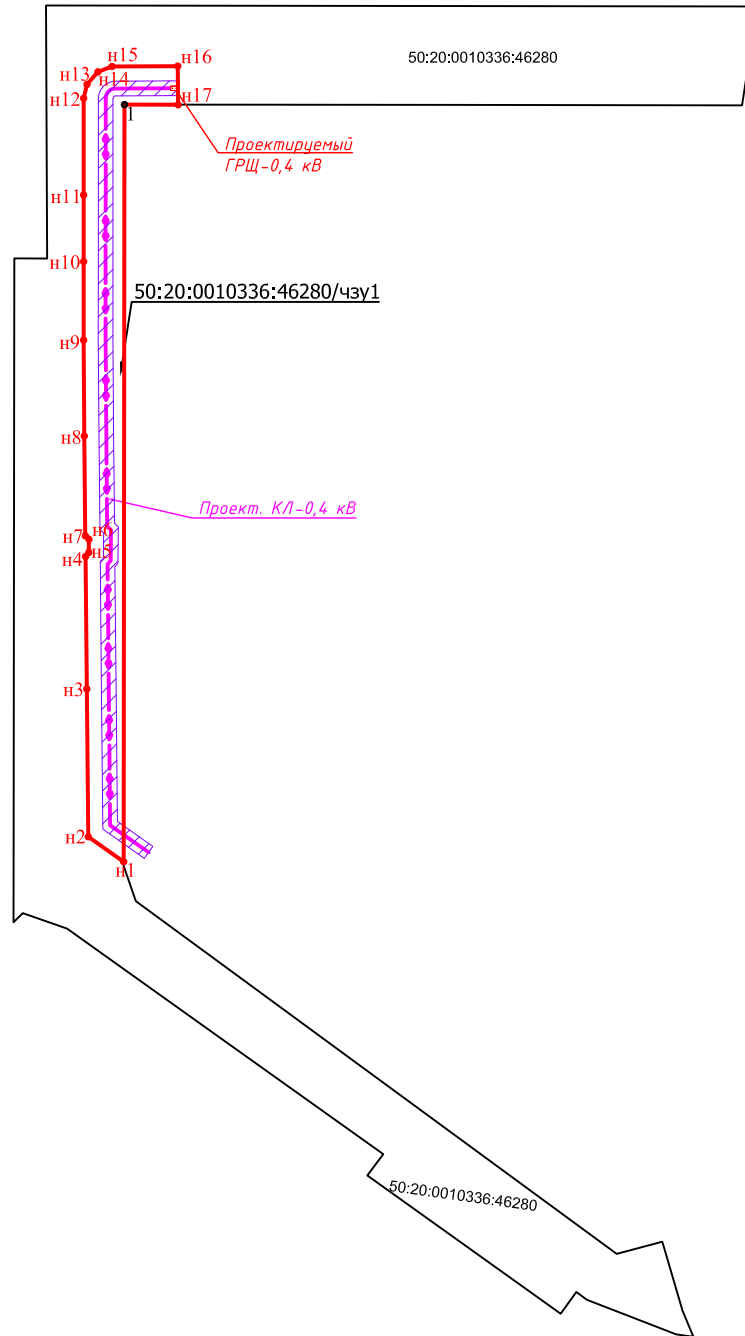
\_\_\_\_\_ наименования органов государственной власти или

\_\_\_\_\_ органов местного самоуправления, принявших решение об  
утверждении схемы или подписавших соглашение о  
перераспределении земельных участков)



от \_\_\_\_\_ N \_\_\_\_\_

**Схема  
расположения земельного участка или земельных участков на кадастровом плане территории**

Условный номер земельного участка: 50:20:0010336:46280/чзу1					
Площадь земельного участка: <b>600 кв.м.</b>					
Наименование точки	X (м)	Y (м)	Наименование точки	X (м)	Y (м)
1	2	3	1	2	3
н1	466076.85	2175670.86			
н2	466180.12	2175670.98			
н3	466180.11	2175678.28			
н4	466185.35	2175678.25			
н5	466185.31	2175669.27			
н6	466184.59	2175667.35			
н7	466182.87	2175665.85			
н8	466180.98	2175665.41			
н9	466167.79	2175665.41			
н10	466158.71	2175665.4			
н11	466147.99	2175665.4			
н12	466134.9	2175665.5			
н13	466121.32	2175665.63			
н14	466120.84	2175666.12			
н15	466119.01	2175666.1			
н16	466118.48	2175665.66			
н17	466100.42	2175665.83			
1	466080.25	2175666.03			
н1	466076.85	2175670.86			



**Условные обозначения:**

- - Часть границы, сведения ЕГРН о которой позволяют однозначно определить ее положение на местности
- 50:20:0010336:46280 - Кадастровые номера земельных участков, учтенных в ЕГРН
- <sub>1</sub> - Характерная точка границы земельного участка, сведения ЕГРН о которой соответствуют требованиям, установленным в соответствии с частью 13 статьи 22 Федерального закона от 13 июля 2015 г. № 218-ФЗ "О государственной регистрации недвижимости"
- <sub>n1</sub> - Характерная точка границы земельного участка, сведения о которой отсутствуют в ЕГРН, местоположение которой определено при кадастровых работах (новая характерная точка)
- - Часть границы, местоположение которой определено при выполнении кадастровых работ (для установления сервитута)
- 50:20:0010336:46280/чзy1 - Обозначение части земельного участка, испрашиваемого под сервитут.
-  - Охранная зона проектир. объекта
-  - Проектир. КЛ-0.4 кВ

Масштаб 1:1000  
Система координат: МСК-50