

Утверждена

(наименование документа об утверждении, включая наименования органов государственной власти или

органов местного самоуправления, принявших решение об утверждении схемы или

подписавших соглашение о перераспределении земельных участков)

от _____ № _____








Схема расположения земельного участка или земельных участков на кадастровом плане территории

Площадь земельного участка 2 256 м²																																																																
(указывается проектная площадь образуемого земельного участка, вычисленная с использованием технологических и программных средств, в том числе размещенных на официальном сайте федерального органа исполнительной власти, уполномоченного Правительством Российской Федерации на осуществление государственного кадастрового учета, государственной регистрации прав, ведение Единого государственного реестра недвижимости и предоставление сведений, содержащихся в Едином государственном реестре недвижимости, в информационно-телекоммуникационной сети "Интернет" (далее - официальный сайт), с округлением до 1 квадратного метра. Указанное значение площади земельного участка может быть уточнено при проведении кадастровых работ не более чем на десять процентов)																																																																
Обозначение характерных точек границ	Координаты, м																																																															
	(указываются в случае подготовки схемы расположения земельного участка с использованием технологических и программных средств, в том числе размещенных на официальном сайте. Значения координат, полученные с использованием указанных технологических и программных средств, указываются с округлением до 0,01 метра)																																																															
	<table border="1" style="width: 100%; border-collapse: collapse;"> <thead> <tr> <th style="width: 30%;"></th> <th style="width: 35%; text-align: center;">X</th> <th style="width: 35%; text-align: center;">Y</th> </tr> <tr> <th style="text-align: center;">1</th> <th style="text-align: center;">2</th> <th style="text-align: center;">3</th> </tr> </thead> <tbody> <tr><td style="text-align: center;">1</td><td style="text-align: center;">454 823,50</td><td style="text-align: center;">2 155 537,00</td></tr> <tr><td style="text-align: center;">2</td><td style="text-align: center;">454 819,78</td><td style="text-align: center;">2 155 537,59</td></tr> <tr><td style="text-align: center;">3</td><td style="text-align: center;">454 813,30</td><td style="text-align: center;">2 155 538,50</td></tr> <tr><td style="text-align: center;">4</td><td style="text-align: center;">454 812,55</td><td style="text-align: center;">2 155 538,62</td></tr> <tr><td style="text-align: center;">5</td><td style="text-align: center;">454 814,06</td><td style="text-align: center;">2 155 551,48</td></tr> <tr><td style="text-align: center;">6</td><td style="text-align: center;">454 815,75</td><td style="text-align: center;">2 155 554,54</td></tr> <tr><td style="text-align: center;">7</td><td style="text-align: center;">454 817,24</td><td style="text-align: center;">2 155 557,23</td></tr> <tr><td style="text-align: center;">8</td><td style="text-align: center;">454 812,88</td><td style="text-align: center;">2 155 559,62</td></tr> <tr><td style="text-align: center;">9</td><td style="text-align: center;">454 808,67</td><td style="text-align: center;">2 155 552,76</td></tr> <tr><td style="text-align: center;">10</td><td style="text-align: center;">454 803,48</td><td style="text-align: center;">2 155 551,88</td></tr> <tr><td style="text-align: center;">11</td><td style="text-align: center;">454 801,24</td><td style="text-align: center;">2 155 553,65</td></tr> <tr><td style="text-align: center;">12</td><td style="text-align: center;">454 801,24</td><td style="text-align: center;">2 155 559,07</td></tr> <tr><td style="text-align: center;">13</td><td style="text-align: center;">454 767,39</td><td style="text-align: center;">2 155 563,14</td></tr> <tr><td style="text-align: center;">14</td><td style="text-align: center;">454 765,38</td><td style="text-align: center;">2 155 553,76</td></tr> <tr><td style="text-align: center;">15</td><td style="text-align: center;">454 768,23</td><td style="text-align: center;">2 155 553,14</td></tr> <tr><td style="text-align: center;">16</td><td style="text-align: center;">454 763,28</td><td style="text-align: center;">2 155 528,05</td></tr> <tr><td style="text-align: center;">17</td><td style="text-align: center;">454 762,08</td><td style="text-align: center;">2 155 521,93</td></tr> <tr><td style="text-align: center;">18</td><td style="text-align: center;">454 819,84</td><td style="text-align: center;">2 155 511,78</td></tr> <tr><td style="text-align: center;">1</td><td style="text-align: center;">454 823,50</td><td style="text-align: center;">2 155 537,00</td></tr> </tbody> </table>		X	Y	1	2	3	1	454 823,50	2 155 537,00	2	454 819,78	2 155 537,59	3	454 813,30	2 155 538,50	4	454 812,55	2 155 538,62	5	454 814,06	2 155 551,48	6	454 815,75	2 155 554,54	7	454 817,24	2 155 557,23	8	454 812,88	2 155 559,62	9	454 808,67	2 155 552,76	10	454 803,48	2 155 551,88	11	454 801,24	2 155 553,65	12	454 801,24	2 155 559,07	13	454 767,39	2 155 563,14	14	454 765,38	2 155 553,76	15	454 768,23	2 155 553,14	16	454 763,28	2 155 528,05	17	454 762,08	2 155 521,93	18	454 819,84	2 155 511,78	1	454 823,50	2 155 537,00
	X	Y																																																														
1	2	3																																																														
1	454 823,50	2 155 537,00																																																														
2	454 819,78	2 155 537,59																																																														
3	454 813,30	2 155 538,50																																																														
4	454 812,55	2 155 538,62																																																														
5	454 814,06	2 155 551,48																																																														
6	454 815,75	2 155 554,54																																																														
7	454 817,24	2 155 557,23																																																														
8	454 812,88	2 155 559,62																																																														
9	454 808,67	2 155 552,76																																																														
10	454 803,48	2 155 551,88																																																														
11	454 801,24	2 155 553,65																																																														
12	454 801,24	2 155 559,07																																																														
13	454 767,39	2 155 563,14																																																														
14	454 765,38	2 155 553,76																																																														
15	454 768,23	2 155 553,14																																																														
16	454 763,28	2 155 528,05																																																														
17	454 762,08	2 155 521,93																																																														
18	454 819,84	2 155 511,78																																																														
1	454 823,50	2 155 537,00																																																														



Масштаб 1:2 000

Условные обозначения:

- 50.20.0000000 - надпись номера кадастрового квартала
-  - вновь образованная часть границы, сведения о которой достаточны для определения ее местоположения
-  - границы земельных участков, установленные в соответствии с федеральным законодательством и включенные в ГКН
-  - характерная точка границы земельного участка, сведения ЕГРН о которой соответствуют требованиям, установленным в соответствии с ч.13 ст.22 ФЗ от 13.07.2015 г.№218-ФЗ "О государственной регистрации недвижимости"
-  - часть границы, сведения ЕГРН о которой позволяют однозначно определить ее положение на местности
- :71 - надпись кадастрового номера смежного земельного участка
- :3У1 - надпись кадастрового номера образованного земельного участка
-  - граница объекта капитального строительства
-  - зоны с особыми условиями использования территории
-  - граница кадастрового квартала
- 50.00.2.201 - номер зоны с особыми условиями использования территории
- 50:20:0071008:374 - надпись кадастрового номера объекта недвижимости