



**АДМИНИСТРАЦИЯ
ОДИНЦОВСКОГО ГОРОДСКОГО ОКРУГА
МОСКОВСКОЙ ОБЛАСТИ**

**ПОСТАНОВЛЕНИЕ
от 19.09.2025 № 5809**

об установлении публичного сервитута в порядке главы V.7. Земельного кодекса Российской Федерации по адресу (местоположение): Российская Федерация, Московская область, Одинцовский городской округ, д. Борки в пользу Акционерного общества «Мособлгаз» в целях строительства линейного объекта системы газоснабжения

В соответствии с Земельным кодексом Российской Федерации, Федеральным законом от 20.03.2025 № 33-ФЗ «Об общих принципах организации местного самоуправления в единой системе публичной власти», Законом Московской области № 23/96-ОЗ «О регулировании земельных отношений в Московской области», руководствуясь Уставом Одинцовского городского округа Московской области, учитывая ходатайство Акционерного общества «Мособлгаз» (ИНН: 5032292612, ОГРН: 1175024034734, адрес юридического лица: 143082, Московская область, г. Одинцово, д. Раздоры, км 1-й (Рублево-Успенское шоссе тер.), д. 1, корп/этаж Б/9, кабинет 901) от 19.08.2025 № P001-4909656807-100440477,

ПОСТАНОВЛЯЮ:

1. Установить публичный сервитут на срок 120 месяцев в отношении в отношении земель, государственная собственность на которые разграничена в кадастровом квартале 50:20:0040601, в пользу Акционерного общества «Мособлгаз», в целях строительства линейного объекта системы газоснабжения, их неотъемлемых технологических частей газопровода низкого давления $P \leq 5,0$ кПа по адресу: Московская область, Одинцовский городской округ, д. Борки, в границах в соответствии с приложением к настоящему Постановлению.

Срок, в течение которого использование частей земель, государственная собственность на которые не разграничена, и части земельного участка, указанного в абзаце 1 пункта 1 настоящего постановления и (или) расположенных на них объектов недвижимого имущества в соответствии с разрешенным использованием будет невозможно или существенно затруднено (при возникновении таких обстоятельств) в связи с осуществлением сервитута: 11 (одиннадцать) месяцев для строительства.

Решение об установлении публичного сервитута принимается в соответствии Программой Правительства Московской области «Развитие газификации в Московской области до 2030 года», утвержденной постановлением Правительства Московской области от 20.12.2004 № 778/50, договором от 06.03.2023 № 03/4677-Д00247-23 о подключении (технологическом присоединении) газоиспользующего оборудования к сети газораспределения в рамках догазификации

Порядок установления зон с особыми условиями использования территорий и содержание ограничений прав на земельные участки в границах таких зон, в целях размещения газораспределительных сетей определен Постановлением Правительства Российской Федерации от 20.11.2000 № 878 «Об утверждении Правил охраны газораспределительных сетей».

Плата за публичный сервитут в отношении земель, государственная собственность на которые не разграничена, устанавливается в размере 0,01 процента среднего уровня кадастровой стоимости земельных участков по Одинцовскому городскому округу Московской области, в соответствии с Распоряжением Министерства имущественных отношений Московской области от 28.11.2022 № 15BP-2453, пропорционально площади земель в установленных границах публичного сервитута, за каждый год использования этих земель. Размер платы за публичный сервитут на земли составляет: 164 (сто шестьдесят четыре) рубля 65 (шестьдесят пять) копеек за весь срок действия сервитута, НДС не облагается. Плата за публичный сервитут на земли вносится в виде единовременного платежа - не позднее 30 дней с момента издания настоящего постановления, путем перечисления денежных средств по следующим реквизитам: УФК по Московской области (КУМИ Администрации Одинцовского городского округа, л/с 04483J94880) ИНН 5032000299, КПП 503201001, ГУ Банка России по ЦФО//УФК по Московской области, г. Москва, БИК 004525987, единый казначейский счет 401028108453700000004, казначейский (расчетный) счет 031006430000000014800, ОКТМО 46755000 КБК 080 1 11 05312 04 0000 120.

Акционерное общество «Мособлгаз»: - обязано привести земли, государственная собственность на которые не разграничена, а также часть земельного участка, указанного в абзаце 1 пункта 1 постановления в состояние, пригодное для использования в соответствии с видом разрешенного использования, в срок не позднее чем 3 месяца после завершения деятельности, для осуществления которой установлен публичный сервитут; - направить в Администрацию Одинцовского городского округа Московской области подготовленные в соответствии с Приложением к настоящему Постановлению сведения о границах публичного сервитута в электронном виде в формате XML в течение трех рабочих дней с момента принятия настоящего Постановления. Электронный адрес официального информационного сайта Администрации

2. Администрации в течение 5 рабочих дней направить копию настоящего Постановления в Управление Федеральной службы государственной регистрации, кадастра и картографии по Московской области для внесения сведений об установлении публичного сервитута в отношении земельного участка, указанного в пункте 1 настоящего Постановления, в Единый государственный реестр недвижимости.

3. Администрации в течение 5 рабочих дней разместить настоящее Постановление на официальном информационном сайте администрации - <http://www.odin.ru> в информационно-телекоммуникационной сети «Интернет».

4. Комитету по управлению муниципальным имуществом Администрации Одинцовского городского округа Московской области в течение 5 рабочих дней направить обладателю публичного сервитута копию настоящего Постановления, сведения о лицах, являющихся правообладателями земельных участков, сведения о лицах, подавших заявления об учете их прав (обременений прав) на земельные участки, способах связи с ними, копии документов, подтверждающих права указанных лиц на земельные участки.

5. Контроль за выполнением настоящего Постановления возложить на заместителя Главы Одинцовского городского округа – начальника Управления правового обеспечения Администрации Одинцовского городского округа Тесля А.А.

Глава Одинцовского
городского округа



А.Р. Иванов

ОПИСАНИЕ ГРАНИЦ ПУБЛИЧНОГО СЕРВИТУТА

Публичный сервитут в целях строительства линейных объектов системы газоснабжения – «Газопровод низкого давления $P \leq 5,0$ кПа по адресу: Московская обл., Одинцовский г.о., д. Борки»

(наименование объекта, местоположение границ которого описано (далее - объект))

Раздел 1

Сведения об объекте

№ п/п	Характеристики объекта	Описание характеристик
1	2	3
1	Местоположение объекта	143030, Московская область, Одинцовский городской округ, Борки деревня.
2	Площадь объекта \pm величина погрешности определения площади ($P \pm \Delta P$)	56 ± 3
3	Иные характеристики объекта	Публичный сервитут в целях строительства линейных объектов системы газоснабжения – «Газопровод низкого давления $P \leq 5,0$ кПа по адресу: Московская обл., Одинцовский г.о., д. Борки» Срок публичного сервитута: продолжительность: 120 месяцев Обладатель публичного сервитута АО "Мособлгаз" (ИНН 5032292612, ОГРН 1175024034734). Юридический адрес: 1143082, Московская область, город Одинцово, деревня Раздоры, км 1-й (Рублево-Успенское Шоссе Тер.), д. 1 корп/этаж б/9, кабинет 901 электронная почта: info@mosoblgaz.ru.

Раздел 2

Сведения о местоположении границ объекта					
1. Система координат		МСК-50, зона 2			
2. Сведения о характерных точках границ объекта					
Обозначение характерных точек границ	Координаты, м		Метод определения координат характерной точки	Средняя квадратическая погрешность положения характерной точки (Mt), м	Описание обозначения точки на местности (при наличии)
	X	Y			
1	2	3	4	5	6
1	464 860,70	2 163 272,32	Метод спутниковых геодезических измерений (определений)	0,10	—
2	464 860,26	2 163 277,34		0,10	
3	464 849,13	2 163 276,21		0,10	
4	464 849,61	2 163 271,21		0,10	
1	464 860,70	2 163 272,32		0,10	
3. Сведения о характерных точках части (частей) границы объекта					
1	2	3	4	5	6
—	—	—	—	—	—

Раздел 3

Сведения о местоположении измененных (уточненных) границ объекта

1. Система координат МСК-50, зона 2

2. Сведения о характерных точках границ объекта

Обозначение характерных точек границы	Существующие координаты, м		Измененные (уточненные) координаты, м		Метод определения координат характерной точки	Средняя квадратическая погрешность положения характерной точки (Mt), м	Описание обозначения точки на местности (при наличии)
	X	Y	X	Y			
1	2	3	4	5	6	7	8
—	—	—	—	—	—	—	—
3. Сведения о характерных точках части (частей) границы объекта							
1	2	3	4	5	6	7	8
—	—	—	—	—	—	—	—







Раздел 4

Схема границ публичного сервитута



Масштаб 1:600

Используемые условные знаки и обозначения:

-  - Существующие земельные участки по сведениям ЕГРН
-  - Границы публичного сервитута
-  - Характерные точки границ публичного сервитута
-  - Проектное местоположение инженерного сооружения
-  - Граница кадастрового квартала
-  - Обозначение кадастрового квартала

Подпись _____ Дата « 11 » _____ июля 20 25 г.

Место для оттиска печати (при наличии) лица, составившего описание местоположения границ объекта



ТЕКСТОВОЕ ОПИСАНИЕ

местоположения границ населенных пунктов, территориальных зон

Прохождение границы		Описание прохождения границы
от точки	до точки	
1	2	3
—	—	—