



**АДМИНИСТРАЦИЯ
ОДИНЦОВСКОГО ГОРОДСКОГО ОКРУГА
МОСКОВСКОЙ ОБЛАСТИ**

**ПОСТАНОВЛЕНИЕ
от 28.01.2026 № 319**

об установлении публичного сервитута в порядке главы V.7. Земельного кодекса Российской Федерации по адресу (местоположение): Московская область, Одинцовский городской округ, д. Назарьево в пользу Акционерного общества «Мособлгаз» в целях строительства, реконструкции, эксплуатации линейных объектов системы газоснабжения

В соответствии с Земельным кодексом Российской Федерации, Федеральным законом от 20.03.2025 № 33-ФЗ «Об общих принципах организации местного самоуправления в единой системе публичной власти», Законом Московской области № 23/96-ОЗ «О регулировании земельных отношений в Московской области», руководствуясь Уставом Одинцовского городского округа Московской области, учитывая ходатайство Акционерного общества «Мособлгаз» (ИНН: 5032292612, ОГРН: 1175024034734, адрес юридического лица: 143082, Московская область, г. Одинцово, д. Раздоры, км 1-й Рублево-Успенское шоссе тер., д. 1, корп/этаж Б/9, кабинет 901) от 11.01.2026 № P001-8312869498-106263452,

ПОСТАНОВЛЯЮ:

1. Установить публичный сервитут на срок 120 месяцев в отношении части земельного участка с кадастровым номером 50:20:0041412:350, в пользу Акционерного общества «Мособлгаз», в целях строительства, реконструкции, эксплуатации линейных объектов системы газоснабжения «Газопровод низкого давления $P \leq 0,003$ МПа по адресу: Московская область, Одинцовский г.о., д. Назарьево», в границах в соответствии с приложением к настоящему Постановлению.

Срок, в течение которого использование части земельного участка указанного в абзаце 1 пункта 1 постановления и (или) расположенных на нем объектов недвижимого имущества в

соответствии с разрешенным использованием будет невозможно или существенно затруднено (при возникновении таких обстоятельств) в связи с осуществлением сервитута: 3 месяца для строительства.

Решение об установлении публичного сервитута принимается в соответствии с договором о подключении (технологическом присоединении) газоиспользующего оборудования к сети газораспределения в рамках догазификации от 14.07.2023 № 03/2997-Д04383-23.

Порядок установления зон с особыми условиями использования территорий и содержание ограничений прав на земельные участки в границах таких зон, в целях размещения газораспределительных сетей определен Постановлением Правительства Российской Федерации от 20.11.2000 № 878 «Об утверждении Правил охраны газораспределительных сетей».

Акционерное общество «Мособлгаз» обязано привести часть земельного участка, указанного в абзаце 1 пункта 1 постановления в состояние, пригодное для использования в соответствии с видом разрешенного использования, в срок не позднее чем 3 месяца после завершения деятельности, для осуществления которой установлен публичный сервитут; направить в Администрацию Одинцовского городского округа Московской области подготовленные в соответствии с Приложением к настоящему Постановлению сведения о границах публичного сервитута в электронном виде в формате XML в течение трех рабочих дней с момента принятия настоящего Постановления.

2. Администрации в течение 5 рабочих дней направить копию настоящего Постановления в Управление Федеральной службы государственной регистрации, кадастра и картографии по Московской области для внесения сведений об установлении публичного сервитута в отношении земельного участка, указанного в пункте 1 настоящего Постановления, в Единый государственный реестр недвижимости.

3. Администрации в течение 5 рабочих дней разместить настоящее Постановление на официальном информационном сайте администрации - <http://www.odin.ru> в информационно-телекоммуникационной сети «Интернет».

4. Комитету по управлению муниципальным имуществом Администрации Одинцовского городского округа Московской области в течение 5 рабочих дней направить обладателю публичного сервитута копию настоящего Постановления, сведения о лицах, являющихся правообладателями земельных участков, сведения о лицах, подавших заявления об учете их прав (обременений прав) на земельные участки, способах связи с ними, копии документов, подтверждающих права указанных лиц на земельные участки.

5. Контроль за выполнением настоящего Постановления возложить на заместителя Главы Одинцовского городского округа – начальника Управления правового обеспечения Администрации Одинцовского городского округа Московской области Тесля А.А.

Глава Одинцовского
городского округа



А.Р. Иванов

ОПИСАНИЕ ГРАНИЦ ПУБЛИЧНОГО СЕРВИТУТА

Публичный сервитут в целях строительства, реконструкции, эксплуатации линейных объектов системы газоснабжения - «Газопровод низкого давления $P \leq 0,003$ МПа по адресу: Московская область, Одинцовский г.о, д. Назарьево»

(наименование объекта, местоположение границ которого описано (далее - объект))

Раздел 1

Сведения об объекте		
№ п/п	Характеристики объекта	Описание характеристик
1	2	3
1	Местоположение объекта	Московская область, Одинцовский городской округ, деревня Назарьево.
2	Площадь объекта \pm величина погрешности определения площади ($P \pm \Delta P$)	$658 \pm 10 \text{ м}^2$
3	Иные характеристики объекта	Вид объекта реестра границ: Граница публичного сервитута Кадастровый номер квартала: 50:20:0041405 Вид или наименование публичного сервитута по документу: Публичный сервитут в целях строительства, реконструкции, эксплуатации линейных объектов системы газоснабжения - «Газопровод низкого давления $P \leq 0,003$ МПа по адресу: Московская область, Одинцовский г.о, д. Назарьево» Срок публичного сервитута: продолжительность: 120 месяцев Обладатель публичного сервитута: Юридическое лицо, зарегистрированное в Российской Федерации АКЦИОНЕРНОЕ ОБЩЕСТВО "МОСОБЛГАЗ" (ИНН: 5032292612, ОГРН: 1175024034734, адрес эл. почты: info@mosoblgaz.ru, почтовый адрес: 143082, Московская область, город Одинцово, деревня Раздоры, км 1-й (Рублево-Успенское Шоссе Тер.), д. 1 к. б, кабинет 901).

Раздел 2

Сведения о местоположении границ объекта

1. Система координат МСК-50, зона 2					
2. Сведения о характерных точках границ объекта					
Обозначение характерных точек границ	Координаты, м		Метод определения координат характерной точки	Средняя квадратическая погрешность положения характерной точки (Mt), м	Описание обозначения точки на местности (при наличии)
	X	Y			
1	2	3	4	5	6
1	459 025,18	2 159 286,25	Метод спутниковых геодезических измерений (определений)	0,10	—
2	459 037,75	2 159 287,79	Метод спутниковых геодезических измерений (определений)	0,10	—
3	459 037,50	2 159 289,72	Метод спутниковых геодезических измерений (определений)	0,10	—
4	459 034,51	2 159 312,59	Метод спутниковых геодезических измерений (определений)	0,10	—
5	459 030,69	2 159 342,95	Метод спутниковых геодезических измерений (определений)	0,10	—
6	459 025,38	2 159 390,66	Метод спутниковых геодезических измерений (определений)	0,10	—
7	459 022,67	2 159 413,55	Метод спутниковых геодезических измерений (определений)	0,10	—
8	459 019,11	2 159 442,59	Метод спутниковых геодезических измерений (определений)	0,10	—
9	459 015,14	2 159 442,13	Метод спутниковых геодезических измерений (определений)	0,10	—
10	459 018,70	2 159 413,07	Метод спутниковых геодезических измерений (определений)	0,10	—
11	459 021,40	2 159 390,20	Метод спутниковых геодезических измерений (определений)	0,10	—
12	459 026,72	2 159 342,48	Метод спутниковых геодезических измерений (определений)	0,10	—
13	459 030,54	2 159 312,08	Метод спутниковых геодезических измерений (определений)	0,10	—
14	459 033,26	2 159 291,27	Метод спутниковых геодезических измерений (определений)	0,10	—
15	459 024,70	2 159 290,22	Метод спутниковых геодезических измерений (определений)	0,10	—
1	459 025,18	2 159 286,25	Метод спутниковых геодезических измерений (определений)	0,10	—
3. Сведения о характерных точках части (частей) границы объекта					
1	2	3	4	5	6
—	—	—	—	—	—

Раздел 3

Сведения о местоположении измененных (уточненных) границ объекта

1. Система координат МСК-50, зона 2

2. Сведения о характерных точках границ объекта

Обозначение характерных точек границы	Существующие координаты, м		Измененные (уточненные) координаты, м		Метод определения координат характерной точки	Средняя квадратическая погрешность положения характерной точки (Mt), м	Описание обозначения точки на местности (при наличии)
	X	Y	X	Y			
1	2	3	4	5	6	7	8
—	—	—	—	—	—	—	—
3. Сведения о характерных точках части (частей) границы объекта							
1	2	3	4	5	6	7	8
—	—	—	—	—	—	—	—

ТЕКСТОВОЕ ОПИСАНИЕ

местоположения границ населенных пунктов, территориальных зон

Прохождение границы		Описание прохождения границы
от точки	до точки	
1	2	3
—	—	—








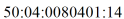
Раздел 4

План границ объекта



Масштаб 1:1 000

Используемые условные знаки и обозначения:

-  - Существующая часть границы, имеющиеся в ЕГРН сведения о которой достаточны для определения ее местоположения
-  - Проектные границы публичного сервитута
-  - характерные точки границ публичного сервитута
-  - Граница кадастрового квартала
-  50:16:0103006 - Обозначение кадастрового квартала
-  - Граница охранной зоны
-  - Проектное местоположение инженерного сооружения
-  50:04:0080401:14 - Кадастровый номер земельного участка

Подпись _____ Дата « 17 » декабря 20 25 г.

Место для оттиска печати (при наличии) лица, составившего описание местоположения границ объекта

