



**АДМИНИСТРАЦИЯ
ОДИНЦОВСКОГО ГОРОДСКОГО ОКРУГА
МОСКОВСКОЙ ОБЛАСТИ**

**ПОСТАНОВЛЕНИЕ
от 16.02.2026 № 688**

об установлении публичного сервитута в порядке главы V.7. Земельного кодекса Российской Федерации по адресу (местоположение): Московская область, Одинцовский городской округ в пользу Общества с ограниченной ответственностью «Столичные дороги» в целях проведения инженерных изысканий для подготовки документации по планировке территории, предусматривающей размещение линейных объектов федерального, регионального или местного значения, проведение инженерных изысканий для строительства, реконструкции указанных объектов или сооружений

В соответствии с Земельным кодексом Российской Федерации, Федеральным законом от 20.03.2025 № 33-ФЗ «Об общих принципах организации местного самоуправления в единой системе публичной власти», Законом Московской области № 23/96-ОЗ «О регулировании земельных отношений в Московской области», руководствуясь Уставом Одинцовского городского округа Московской области, учитывая ходатайство Общества с ограниченной ответственностью «Столичные дороги» (ИНН: 9726087914, ОГРН: 1247700727064, адрес юридического лица: 117556, г. Москва, вн.тер.г. муниципальный округ Чертаново Северное, ш. Варшавское, д. 95, к. 1) от 29.01.2026 № Р001-1289648331-106943405,

ПОСТАНОВЛЯЮ:

1. Установить публичный сервитут на срок 12 месяцев в отношении земель, государственная собственность на которые не разграничена и земельных участков, согласно приложению № 1 к настоящему Постановлению, в пользу Общества с ограниченной

ответственностью «Столичные дороги», в целях проведения инженерных изысканий для подготовки документации по планировке территории, предусматривающей размещение линейных объектов федерального, регионального или местного значения, проведение инженерных изысканий для строительства, реконструкции указанных объектов или сооружений, в границах в соответствии с приложением № 2 к настоящему Постановлению.

Решение об установлении публичного сервитута принимается в соответствии с постановлением Правительства Московской области от 25.03.2016 № 230/8 «Об утверждении Схемы территориального планирования транспортного обслуживания Московской области».

Плата за публичный сервитут в отношении земель кадастровых кварталов 50:20:0010112, 50:20:0010215, государственная собственность на которые не разграничена, устанавливается в размере 0,01 процента среднего уровня кадастровой стоимости земельных участков по Одинцовскому городскому округу Московской области, в соответствии с распоряжением Министерства имущественных отношений Московской области от 28.11.2022 № 15BP-2453, пропорционально площади земель в установленных границах публичного сервитута, за каждый год использования этих земель. Плата за публичный сервитут на земли вносится в виде единовременного платежа - не позднее 30 дней с момента издания настоящего постановления, путем перечисления денежных средств по следующим реквизитам: УФК по Московской области (КУМИ Администрации Одинцовского городского округа, л/с 04483J94880) ИНН 5032000299, КПП 503201001, ОКЦ № 1 ГУ БАНКА РОССИИ ПО ЦФО/УФК ПО МОСКОВСКОЙ ОБЛАСТИ г. Москва, БИК 004525987, единый казначейский счет 40102810845370000004, казначейский (расчетный) счет 03100643000000014800, ОКТМО 46755000 КБК 080 1 11 05312 04 0000 120. Плата за публичный сервитут в отношении земельных участков с кадастровыми номерами 50:20:0010215:7401, 50:20:0010215:7402, находящихся в федеральной собственности, устанавливается в размере 0,01 процента кадастровой стоимости таких земельных участков, пропорционально площади земельных участков в установленных границах публичного сервитута, за каждый год использования этих земельных участков. Плата за публичный сервитут вносится в виде единовременного платежа – не позднее 30 дней с момента издания настоящего постановления, путем перечисления денежных средств по следующим реквизитам: УФК по Московской области (Комитет лесного хозяйства Московской области) ИНН 5024129468, КПП 502401001, ГУ БАНКА РОССИИ ПО ЦФО/УФК ПО МОСКОВСКОЙ ОБЛАСТИ г. Москва, БИК 004525987, единый казначейский счет 40102810845370000004, казначейский счет 03100643000000014800, ОКТМО 46000000, КБК 856 1 11 05430 04 0000 120.

Общество с ограниченной ответственностью «Столичные дороги» обязано: привести части земель кадастровых кварталов 50:20:0010112, 50:20:0010215, государственная собственность на которые не разграничена, и земельных участков, указанных в абзаце 1 пункта 1 настоящего Постановления в состояние, пригодное для использования в соответствии с видом разрешенного использования, в срок не позднее чем 3 месяца после завершения деятельности, для осуществления которой установлен публичный сервитут; направить в Администрацию Одинцовского городского округа Московской области подготовленные в соответствии с приложением к настоящему Постановлению сведения о границах публичного сервитута в электронном виде в течение 3 рабочих дней с момента принятия настоящего Постановления.

2. Администрации в течение 5 рабочих дней направить копию настоящего Постановления в Управление Федеральной службы государственной регистрации, кадастра и картографии по Московской области для внесения сведений об установлении публичного

сервитута в отношении земельных участков, указанных в пункте 1 настоящего Постановления, в Единый государственный реестр недвижимости.

3. Администрации в течение 5 рабочих дней разместить настоящее Постановление на официальном информационном сайте администрации - <http://www.odin.ru> в информационно-телекоммуникационной сети «Интернет».

4. Комитету по управлению муниципальным имуществом Администрации Одинцовского городского округа Московской области в течение 5 рабочих дней направить обладателю публичного сервитута копию настоящего Постановления, сведения о лицах, являющихся правообладателями земельных участков, сведения о лицах, подавших заявления об учете их прав (обременений прав) на земельные участки, способах связи с ними, копии документов, подтверждающих права указанных лиц на земельные участки.

5. Контроль за выполнением настоящего Постановления возложить на заместителя Главы Одинцовского городского округа - начальника Управления правового обеспечения Администрации Одинцовского городского округа Московской области Тесля А.А.

Глава Одинцовского
городского округа



А.Р. Иванов

**Приложение № 1
к Постановлению
от 16.02.2026 № 688**

№	Кадастровый номер земельного участка	Адрес / описание местоположения
1	2	3
1	50:20:0010112:71	местоположение установлено относительно ориентира, расположенного в границах участка. Почтовый адрес ориентира: обл. Московская, р-н Одинцовский, в районе пос.Рублево
2	50:20:0010215:7402	Российская Федерация, Одинцовский городской округ, Истринское лесничество, Серебряноборское участковое лесничество, квартал 49 части выделов 17,18,20,21,22,30,36,41,44, квартал 50 части выделов 19,20,21,46,47,49
3	50:20:0010215:1194	Московская область, Одинцовский район, в районе с. Ромашково
4	50:20:0010215:7401	Российская Федерация, Одинцовский городской округ, Истринское лесничество, Серебряноборское участковое лесничество, квартал 49 части выделов 10,13,39, квартал 50 части выделов 5,7,8,12,14,17,18,19,20,21,22,46,48,49
5	50:20:0010112:16352	Московская область, г.о. Одинцовский, тер. Рублевское шоссе

ГРАФИЧЕСКОЕ ОПИСАНИЕ
местоположения границ населенных пунктов, территориальных
зон, особо охраняемых природных территорий, зон с особыми
условиями использования территории

Публичный сервитут с целью проведения на территории Одинцовского городского округа инженерных изысканий для подготовки документации по планировке территории в целях размещения линейного объекта: автомобильной дороги от Новорижского шоссе до автомобильной дороги "Северный обход Одинцово" Срок сервитута – 12 месяцев

(наименование объекта, местоположение границ которого описано (далее - объект))

Раздел 1

Сведения об объекте		
№ п/п	Характеристики объекта	Описание характеристик
1	2	3
1	Местоположение объекта	Московская область, город Одинцово.
2	Площадь объекта ± величина погрешности определения площади ($P \pm \Delta P$)	9 197 м ²
3	Иные характеристики объекта	Вид объекта реестра границ: Граница публичного сервитута Кадастровый номер квартала: 50:20:0000000

Раздел 2

Сведения о местоположении границ объекта

1. Система координат МСК-50, зона 2					
2. Сведения о характерных точках границ объекта					
Обозначение характерных точек границ	Координаты, м		Метод определения координат характерной точки	Средняя квадратическая погрешность положения характерной точки (Mt), м	Описание обозначения точки на местности (при наличии)
	X	Y			
1	2	3	4	5	6
:ЗУ1(1)					
1	469 602,06	2 180 083,94	Картометрический метод	5,00	—
2	469 602,44	2 180 082,02	Картометрический метод	5,00	—
3	469 603,53	2 180 080,40	Картометрический метод	5,00	—
4	469 605,15	2 180 079,32	Картометрический метод	5,00	—
5	469 607,06	2 180 078,94	Картометрический метод	5,00	—
6	469 608,98	2 180 079,32	Картометрический метод	5,00	—
7	469 610,60	2 180 080,40	Картометрический метод	5,00	—
8	469 611,68	2 180 082,02	Картометрический метод	5,00	—
9	469 612,00	2 180 083,63	Картометрический метод	5,00	—
10	469 612,28	2 180 084,04	Картометрический метод	5,00	—
11	469 612,66	2 180 085,96	Картометрический метод	5,00	—
12	469 612,28	2 180 087,87	Картометрический метод	5,00	—
13	469 611,19	2 180 089,49	Картометрический метод	5,00	—
14	469 609,57	2 180 090,58	Картометрический метод	5,00	—
15	469 607,66	2 180 090,96	Картометрический метод	5,00	—
16	469 605,74	2 180 090,58	Картометрический метод	5,00	—
17	469 604,12	2 180 089,49	Картометрический метод	5,00	—
18	469 603,04	2 180 087,87	Картометрический метод	5,00	—
19	469 602,72	2 180 086,26	Картометрический метод	5,00	—
20	469 602,44	2 180 085,85	Картометрический метод	5,00	—
1	469 602,06	2 180 083,94	Картометрический метод	5,00	—
:ЗУ1(2)					
21	468 708,01	2 180 054,28	Картометрический метод	5,00	—
22	468 708,39	2 180 052,37	Картометрический метод	5,00	—
23	468 709,48	2 180 050,74	Картометрический метод	5,00	—
24	468 711,10	2 180 049,66	Картометрический метод	5,00	—
25	468 713,01	2 180 049,28	Картометрический метод	5,00	—
26	468 714,93	2 180 049,66	Картометрический метод	5,00	—
27	468 716,55	2 180 050,74	Картометрический метод	5,00	—
28	468 717,63	2 180 052,37	Картометрический метод	5,00	—
29	468 718,01	2 180 054,28	Картометрический метод	5,00	—
30	468 717,63	2 180 056,19	Картометрический метод	5,00	—
31	468 717,28	2 180 056,72	Картометрический метод	5,00	—
32	468 718,33	2 180 056,51	Картометрический метод	5,00	—
33	468 720,24	2 180 056,89	Картометрический метод	5,00	—
34	468 721,86	2 180 057,97	Картометрический метод	5,00	—
35	468 722,94	2 180 059,60	Картометрический метод	5,00	—
36	468 723,33	2 180 061,51	Картометрический метод	5,00	—
37	468 722,94	2 180 063,42	Картометрический метод	5,00	—
38	468 721,86	2 180 065,04	Картометрический метод	5,00	—
39	468 720,24	2 180 066,13	Картометрический метод	5,00	—
40	468 718,33	2 180 066,51	Картометрический метод	5,00	—
41	468 716,41	2 180 066,13	Картометрический метод	5,00	—
42	468 714,79	2 180 065,04	Картометрический метод	5,00	—
43	468 713,71	2 180 063,42	Картометрический метод	5,00	—
44	468 713,33	2 180 061,51	Картометрический метод	5,00	—

Раздел 2

Сведения о местоположении границ объекта

1	2	3	4	5	6
45	468 713,71	2 180 059,60	Картометрический метод	5,00	—
46	468 714,06	2 180 059,07	Картометрический метод	5,00	—
47	468 713,01	2 180 059,28	Картометрический метод	5,00	—
48	468 711,10	2 180 058,90	Картометрический метод	5,00	—
49	468 709,48	2 180 057,82	Картометрический метод	5,00	—
50	468 708,39	2 180 056,19	Картометрический метод	5,00	—
21	468 708,01	2 180 054,28	Картометрический метод	5,00	—
:ЗУ1(3)					
51	466 641,46	2 180 195,71	Картометрический метод	5,00	—
52	466 641,84	2 180 193,79	Картометрический метод	5,00	—
53	466 642,93	2 180 192,17	Картометрический метод	5,00	—
54	466 644,55	2 180 191,09	Картометрический метод	5,00	—
55	466 646,46	2 180 190,71	Картометрический метод	5,00	—
56	466 648,37	2 180 191,09	Картометрический метод	5,00	—
57	466 650,00	2 180 192,17	Картометрический метод	5,00	—
58	466 651,08	2 180 193,79	Картометрический метод	5,00	—
59	466 651,33	2 180 195,03	Картометрический метод	5,00	—
60	466 652,46	2 180 195,79	Картометрический метод	5,00	—
61	466 653,54	2 180 197,41	Картометрический метод	5,00	—
62	466 653,86	2 180 198,99	Картометрический метод	5,00	—
63	466 654,97	2 180 199,74	Картометрический метод	5,00	—
64	466 656,06	2 180 201,36	Картометрический метод	5,00	—
65	466 656,44	2 180 203,27	Картометрический метод	5,00	—
66	466 656,06	2 180 205,19	Картометрический метод	5,00	—
67	466 654,97	2 180 206,81	Картометрический метод	5,00	—
68	466 653,35	2 180 207,89	Картометрический метод	5,00	—
69	466 651,44	2 180 208,27	Картометрический метод	5,00	—
70	466 649,53	2 180 207,89	Картометрический метод	5,00	—
71	466 647,90	2 180 206,81	Картометрический метод	5,00	—
72	466 646,82	2 180 205,19	Картометрический метод	5,00	—
73	466 646,50	2 180 203,60	Картометрический метод	5,00	—
74	466 645,39	2 180 202,86	Картометрический метод	5,00	—
75	466 644,31	2 180 201,24	Картометрический метод	5,00	—
76	466 644,06	2 180 200,00	Картометрический метод	5,00	—
77	466 642,93	2 180 199,24	Картометрический метод	5,00	—
78	466 641,84	2 180 197,62	Картометрический метод	5,00	—
51	466 641,46	2 180 195,71	Картометрический метод	5,00	—
:ЗУ1(4)					
94	472 635,84	2 180 138,43	Картометрический метод	5,00	—
93	472 634,21	2 180 139,51	Картометрический метод	5,00	—
92	472 633,13	2 180 141,14	Картометрический метод	5,00	—
91	472 632,75	2 180 143,05	Картометрический метод	5,00	—
90	472 633,13	2 180 144,96	Картометрический метод	5,00	—
89	472 634,21	2 180 146,58	Картометрический метод	5,00	—
88	472 635,84	2 180 147,67	Картометрический метод	5,00	—
87	472 637,75	2 180 148,05	Картометрический метод	5,00	—
86	472 639,66	2 180 147,67	Картометрический метод	5,00	—
85	472 641,29	2 180 146,58	Картометрический метод	5,00	—
1893	472 642,28	2 180 145,09	Картометрический метод	5,00	—
1894	472 638,17	2 180 138,13	Картометрический метод	5,00	—
79	472 637,75	2 180 138,05	Картометрический метод	5,00	—
94	472 635,84	2 180 138,43	Картометрический метод	5,00	—
:ЗУ1(5)					
95	472 580,36	2 180 102,85	Картометрический метод	5,00	—
96	472 582,28	2 180 103,23	Картометрический метод	5,00	—

Раздел 2

Сведения о местоположении границ объекта

1	2	3	4	5	6
97	472 583,90	2 180 104,32	Картометрический метод	5,00	—
98	472 584,98	2 180 105,94	Картометрический метод	5,00	—
99	472 585,36	2 180 107,85	Картометрический метод	5,00	—
100	472 584,98	2 180 109,77	Картометрический метод	5,00	—
101	472 583,90	2 180 111,39	Картометрический метод	5,00	—
102	472 582,28	2 180 112,47	Картометрический метод	5,00	—
103	472 580,36	2 180 112,85	Картометрический метод	5,00	—
104	472 578,45	2 180 112,47	Картометрический метод	5,00	—
105	472 576,83	2 180 111,39	Картометрический метод	5,00	—
106	472 575,74	2 180 109,77	Картометрический метод	5,00	—
107	472 575,36	2 180 107,85	Картометрический метод	5,00	—
108	472 575,74	2 180 105,94	Картометрический метод	5,00	—
109	472 576,83	2 180 104,32	Картометрический метод	5,00	—
110	472 578,45	2 180 103,23	Картометрический метод	5,00	—
95	472 580,36	2 180 102,85	Картометрический метод	5,00	—
:ЗУ1(6)					
111	472 581,84	2 180 144,60	Картометрический метод	5,00	—
112	472 583,76	2 180 144,99	Картометрический метод	5,00	—
113	472 585,38	2 180 146,07	Картометрический метод	5,00	—
114	472 586,46	2 180 147,69	Картометрический метод	5,00	—
115	472 586,84	2 180 149,60	Картометрический метод	5,00	—
116	472 586,46	2 180 151,52	Картометрический метод	5,00	—
117	472 585,38	2 180 153,14	Картометрический метод	5,00	—
118	472 583,76	2 180 154,22	Картометрический метод	5,00	—
119	472 581,84	2 180 154,60	Картометрический метод	5,00	—
120	472 579,93	2 180 154,22	Картометрический метод	5,00	—
121	472 578,31	2 180 153,14	Картометрический метод	5,00	—
122	472 577,22	2 180 151,52	Картометрический метод	5,00	—
123	472 576,84	2 180 149,60	Картометрический метод	5,00	—
124	472 577,22	2 180 147,69	Картометрический метод	5,00	—
125	472 578,31	2 180 146,07	Картометрический метод	5,00	—
126	472 579,93	2 180 144,99	Картометрический метод	5,00	—
111	472 581,84	2 180 144,60	Картометрический метод	5,00	—
:ЗУ1(7)					
127	472 584,82	2 180 185,08	Картометрический метод	5,00	—
128	472 586,73	2 180 185,46	Картометрический метод	5,00	—
129	472 588,35	2 180 186,54	Картометрический метод	5,00	—
130	472 589,43	2 180 188,16	Картометрический метод	5,00	—
131	472 589,82	2 180 190,08	Картометрический метод	5,00	—
132	472 589,43	2 180 191,99	Картометрический метод	5,00	—
133	472 588,35	2 180 193,61	Картометрический метод	5,00	—
134	472 586,73	2 180 194,70	Картометрический метод	5,00	—
135	472 584,82	2 180 195,08	Картометрический метод	5,00	—
136	472 582,90	2 180 194,70	Картометрический метод	5,00	—
137	472 581,28	2 180 193,61	Картометрический метод	5,00	—
138	472 580,20	2 180 191,99	Картометрический метод	5,00	—
139	472 579,82	2 180 190,08	Картометрический метод	5,00	—
140	472 580,20	2 180 188,16	Картометрический метод	5,00	—
141	472 581,28	2 180 186,54	Картометрический метод	5,00	—
142	472 582,90	2 180 185,46	Картометрический метод	5,00	—
127	472 584,82	2 180 185,08	Картометрический метод	5,00	—
:ЗУ1(8)					
143	472 333,90	2 180 103,08	Картометрический метод	5,00	—
144	472 335,81	2 180 103,46	Картометрический метод	5,00	—
145	472 337,43	2 180 104,55	Картометрический метод	5,00	—

Раздел 2

Сведения о местоположении границ объекта

1	2	3	4	5	6
146	472 338,52	2 180 106,17	Картометрический метод	5,00	—
147	472 338,90	2 180 108,08	Картометрический метод	5,00	—
148	472 338,52	2 180 110,00	Картометрический метод	5,00	—
149	472 337,43	2 180 111,62	Картометрический метод	5,00	—
150	472 335,81	2 180 112,70	Картометрический метод	5,00	—
151	472 333,90	2 180 113,08	Картометрический метод	5,00	—
152	472 331,98	2 180 112,70	Картометрический метод	5,00	—
153	472 330,36	2 180 111,62	Картометрический метод	5,00	—
154	472 329,28	2 180 110,00	Картометрический метод	5,00	—
155	472 328,90	2 180 108,08	Картометрический метод	5,00	—
156	472 329,28	2 180 106,17	Картометрический метод	5,00	—
157	472 330,36	2 180 104,55	Картометрический метод	5,00	—
158	472 331,98	2 180 103,46	Картометрический метод	5,00	—
143	472 333,90	2 180 103,08	Картометрический метод	5,00	—
:3У1(9)					
159	472 327,29	2 180 152,77	Картометрический метод	5,00	—
160	472 329,20	2 180 153,15	Картометрический метод	5,00	—
161	472 330,82	2 180 154,24	Картометрический метод	5,00	—
162	472 331,91	2 180 155,86	Картометрический метод	5,00	—
163	472 332,29	2 180 157,77	Картометрический метод	5,00	—
164	472 331,91	2 180 159,69	Картометрический метод	5,00	—
165	472 330,82	2 180 161,31	Картометрический метод	5,00	—
166	472 329,20	2 180 162,39	Картометрический метод	5,00	—
167	472 327,29	2 180 162,77	Картометрический метод	5,00	—
168	472 325,37	2 180 162,39	Картометрический метод	5,00	—
169	472 323,75	2 180 161,31	Картометрический метод	5,00	—
170	472 322,67	2 180 159,69	Картометрический метод	5,00	—
171	472 322,29	2 180 157,77	Картометрический метод	5,00	—
172	472 322,67	2 180 155,86	Картометрический метод	5,00	—
173	472 323,75	2 180 154,24	Картометрический метод	5,00	—
174	472 325,37	2 180 153,15	Картометрический метод	5,00	—
159	472 327,29	2 180 152,77	Картометрический метод	5,00	—
:3У1(10)					
175	472 328,02	2 180 194,89	Картометрический метод	5,00	—
176	472 329,93	2 180 195,27	Картометрический метод	5,00	—
177	472 331,55	2 180 196,35	Картометрический метод	5,00	—
178	472 332,64	2 180 197,97	Картометрический метод	5,00	—
179	472 333,02	2 180 199,89	Картометрический метод	5,00	—
180	472 332,64	2 180 201,80	Картометрический метод	5,00	—
181	472 331,55	2 180 203,42	Картометрический метод	5,00	—
182	472 329,93	2 180 204,50	Картометрический метод	5,00	—
183	472 328,02	2 180 204,89	Картометрический метод	5,00	—
184	472 326,10	2 180 204,50	Картометрический метод	5,00	—
185	472 324,48	2 180 203,42	Картометрический метод	5,00	—
186	472 323,40	2 180 201,80	Картометрический метод	5,00	—
187	472 323,02	2 180 199,89	Картометрический метод	5,00	—
188	472 323,40	2 180 197,97	Картометрический метод	5,00	—
189	472 324,48	2 180 196,35	Картометрический метод	5,00	—
190	472 326,10	2 180 195,27	Картометрический метод	5,00	—
175	472 328,02	2 180 194,89	Картометрический метод	5,00	—
:3У1(11)					
191	472 095,81	2 180 083,08	Картометрический метод	5,00	—
192	472 097,72	2 180 083,46	Картометрический метод	5,00	—
193	472 099,35	2 180 084,55	Картометрический метод	5,00	—
194	472 100,43	2 180 086,17	Картометрический метод	5,00	—

Раздел 2

Сведения о местоположении границ объекта

1	2	3	4	5	6
195	472 100,81	2 180 088,08	Картометрический метод	5,00	—
196	472 100,43	2 180 090,00	Картометрический метод	5,00	—
197	472 099,35	2 180 091,62	Картометрический метод	5,00	—
198	472 097,72	2 180 092,70	Картометрический метод	5,00	—
199	472 095,81	2 180 093,08	Картометрический метод	5,00	—
200	472 093,90	2 180 092,70	Картометрический метод	5,00	—
201	472 092,27	2 180 091,62	Картометрический метод	5,00	—
202	472 091,19	2 180 090,00	Картометрический метод	5,00	—
203	472 090,81	2 180 088,08	Картометрический метод	5,00	—
204	472 091,19	2 180 086,17	Картометрический метод	5,00	—
205	472 092,27	2 180 084,55	Картометрический метод	5,00	—
206	472 093,90	2 180 083,46	Картометрический метод	5,00	—
191	472 095,81	2 180 083,08	Картометрический метод	5,00	—
:ЗУ1(12)					
207	472 095,18	2 180 127,20	Картометрический метод	5,00	—
208	472 097,10	2 180 127,58	Картометрический метод	5,00	—
209	472 098,72	2 180 128,66	Картометрический метод	5,00	—
210	472 099,80	2 180 130,28	Картометрический метод	5,00	—
211	472 100,18	2 180 132,20	Картометрический метод	5,00	—
212	472 099,80	2 180 134,11	Картометрический метод	5,00	—
213	472 098,72	2 180 135,73	Картометрический метод	5,00	—
214	472 097,10	2 180 136,81	Картометрический метод	5,00	—
215	472 095,18	2 180 137,20	Картометрический метод	5,00	—
216	472 093,27	2 180 136,81	Картометрический метод	5,00	—
217	472 091,65	2 180 135,73	Картометрический метод	5,00	—
218	472 090,56	2 180 134,11	Картометрический метод	5,00	—
219	472 090,18	2 180 132,20	Картометрический метод	5,00	—
220	472 090,56	2 180 130,28	Картометрический метод	5,00	—
221	472 091,65	2 180 128,66	Картометрический метод	5,00	—
222	472 093,27	2 180 127,58	Картометрический метод	5,00	—
207	472 095,18	2 180 127,20	Картометрический метод	5,00	—
:ЗУ1(13)					
223	472 091,05	2 180 169,24	Картометрический метод	5,00	—
224	472 092,96	2 180 169,62	Картометрический метод	5,00	—
225	472 094,58	2 180 170,70	Картометрический метод	5,00	—
226	472 095,66	2 180 172,32	Картометрический метод	5,00	—
227	472 096,05	2 180 174,24	Картометрический метод	5,00	—
228	472 095,66	2 180 176,15	Картометрический метод	5,00	—
229	472 094,58	2 180 177,77	Картометрический метод	5,00	—
230	472 092,96	2 180 178,85	Картометрический метод	5,00	—
231	472 091,05	2 180 179,24	Картометрический метод	5,00	—
232	472 089,13	2 180 178,85	Картометрический метод	5,00	—
233	472 087,51	2 180 177,77	Картометрический метод	5,00	—
234	472 086,43	2 180 176,15	Картометрический метод	5,00	—
235	472 086,05	2 180 174,24	Картометрический метод	5,00	—
236	472 086,43	2 180 172,32	Картометрический метод	5,00	—
237	472 087,51	2 180 170,70	Картометрический метод	5,00	—
238	472 089,13	2 180 169,62	Картометрический метод	5,00	—
223	472 091,05	2 180 169,24	Картометрический метод	5,00	—
:ЗУ1(14)					
239	471 942,63	2 180 179,77	Картометрический метод	5,00	—
240	471 944,55	2 180 180,15	Картометрический метод	5,00	—
241	471 946,17	2 180 181,23	Картометрический метод	5,00	—
242	471 947,25	2 180 182,85	Картометрический метод	5,00	—
243	471 947,63	2 180 184,77	Картометрический метод	5,00	—

Раздел 2

Сведения о местоположении границ объекта

1	2	3	4	5	6
244	471 947,25	2 180 186,68	Картометрический метод	5,00	—
245	471 946,17	2 180 188,30	Картометрический метод	5,00	—
246	471 944,55	2 180 189,39	Картометрический метод	5,00	—
247	471 942,63	2 180 189,77	Картометрический метод	5,00	—
248	471 940,72	2 180 189,39	Картометрический метод	5,00	—
249	471 939,10	2 180 188,30	Картометрический метод	5,00	—
250	471 938,01	2 180 186,68	Картометрический метод	5,00	—
251	471 937,63	2 180 184,77	Картометрический метод	5,00	—
252	471 938,01	2 180 182,85	Картометрический метод	5,00	—
253	471 939,10	2 180 181,23	Картометрический метод	5,00	—
254	471 940,72	2 180 180,15	Картометрический метод	5,00	—
239	471 942,63	2 180 179,77	Картометрический метод	5,00	—
:ЗУ1(15)					
255	471 902,74	2 180 159,56	Картометрический метод	5,00	—
256	471 904,66	2 180 159,94	Картометрический метод	5,00	—
257	471 906,28	2 180 161,02	Картометрический метод	5,00	—
258	471 907,36	2 180 162,64	Картометрический метод	5,00	—
259	471 907,74	2 180 164,56	Картометрический метод	5,00	—
260	471 907,36	2 180 166,47	Картометрический метод	5,00	—
261	471 906,28	2 180 168,09	Картометрический метод	5,00	—
262	471 904,66	2 180 169,18	Картометрический метод	5,00	—
263	471 902,74	2 180 169,56	Картометрический метод	5,00	—
264	471 900,83	2 180 169,18	Картометрический метод	5,00	—
265	471 899,21	2 180 168,09	Картометрический метод	5,00	—
266	471 898,12	2 180 166,47	Картометрический метод	5,00	—
267	471 897,74	2 180 164,56	Картометрический метод	5,00	—
268	471 898,12	2 180 162,64	Картометрический метод	5,00	—
269	471 899,21	2 180 161,02	Картометрический метод	5,00	—
270	471 900,83	2 180 159,94	Картометрический метод	5,00	—
255	471 902,74	2 180 159,56	Картометрический метод	5,00	—
:ЗУ1(16)					
271	471 848,51	2 180 127,31	Картометрический метод	5,00	—
272	471 850,43	2 180 127,69	Картометрический метод	5,00	—
273	471 852,05	2 180 128,78	Картометрический метод	5,00	—
274	471 853,13	2 180 130,40	Картометрический метод	5,00	—
275	471 853,51	2 180 132,31	Картометрический метод	5,00	—
276	471 853,13	2 180 134,22	Картометрический метод	5,00	—
277	471 852,05	2 180 135,85	Картометрический метод	5,00	—
278	471 850,43	2 180 136,93	Картометрический метод	5,00	—
279	471 848,51	2 180 137,31	Картометрический метод	5,00	—
280	471 846,60	2 180 136,93	Картометрический метод	5,00	—
281	471 844,98	2 180 135,85	Картометрический метод	5,00	—
282	471 843,89	2 180 134,22	Картометрический метод	5,00	—
283	471 843,51	2 180 132,31	Картометрический метод	5,00	—
284	471 843,89	2 180 130,40	Картометрический метод	5,00	—
285	471 844,98	2 180 128,78	Картометрический метод	5,00	—
286	471 846,60	2 180 127,69	Картометрический метод	5,00	—
271	471 848,51	2 180 127,31	Картометрический метод	5,00	—
:ЗУ1(17)					
287	471 786,52	2 180 086,80	Картометрический метод	5,00	—
288	471 788,43	2 180 087,18	Картометрический метод	5,00	—
289	471 790,05	2 180 088,26	Картометрический метод	5,00	—
290	471 791,14	2 180 089,89	Картометрический метод	5,00	—
291	471 791,52	2 180 091,80	Картометрический метод	5,00	—
292	471 791,14	2 180 093,71	Картометрический метод	5,00	—

Раздел 2

Сведения о местоположении границ объекта

1	2	3	4	5	6
293	471 790,05	2 180 095,33	Картометрический метод	5,00	—
294	471 788,43	2 180 096,42	Картометрический метод	5,00	—
295	471 786,52	2 180 096,80	Картометрический метод	5,00	—
296	471 784,61	2 180 096,42	Картометрический метод	5,00	—
297	471 782,98	2 180 095,33	Картометрический метод	5,00	—
298	471 781,90	2 180 093,71	Картометрический метод	5,00	—
299	471 781,52	2 180 091,80	Картометрический метод	5,00	—
300	471 781,90	2 180 089,89	Картометрический метод	5,00	—
301	471 782,98	2 180 088,26	Картометрический метод	5,00	—
302	471 784,61	2 180 087,18	Картометрический метод	5,00	—
287	471 786,52	2 180 086,80	Картометрический метод	5,00	—
:3У1(18)					
303	471 733,43	2 180 050,28	Картометрический метод	5,00	—
304	471 735,34	2 180 050,66	Картометрический метод	5,00	—
305	471 736,96	2 180 051,74	Картометрический метод	5,00	—
306	471 738,05	2 180 053,37	Картометрический метод	5,00	—
307	471 738,43	2 180 055,28	Картометрический метод	5,00	—
308	471 738,05	2 180 057,19	Картометрический метод	5,00	—
309	471 736,96	2 180 058,81	Картометрический метод	5,00	—
310	471 735,34	2 180 059,90	Картометрический метод	5,00	—
311	471 733,43	2 180 060,28	Картометрический метод	5,00	—
312	471 731,51	2 180 059,90	Картометрический метод	5,00	—
313	471 729,89	2 180 058,81	Картометрический метод	5,00	—
314	471 728,81	2 180 057,19	Картометрический метод	5,00	—
315	471 728,43	2 180 055,28	Картометрический метод	5,00	—
316	471 728,81	2 180 053,37	Картометрический метод	5,00	—
317	471 729,89	2 180 051,74	Картометрический метод	5,00	—
318	471 731,51	2 180 050,66	Картометрический метод	5,00	—
303	471 733,43	2 180 050,28	Картометрический метод	5,00	—
:3У1(19)					
319	471 953,78	2 179 475,10	Картометрический метод	5,00	—
320	471 955,70	2 179 475,48	Картометрический метод	5,00	—
321	471 957,32	2 179 476,56	Картометрический метод	5,00	—
322	471 958,40	2 179 478,18	Картометрический метод	5,00	—
323	471 958,78	2 179 480,10	Картометрический метод	5,00	—
324	471 958,40	2 179 482,01	Картометрический метод	5,00	—
325	471 957,32	2 179 483,63	Картометрический метод	5,00	—
326	471 955,70	2 179 484,71	Картометрический метод	5,00	—
327	471 953,78	2 179 485,10	Картометрический метод	5,00	—
328	471 951,87	2 179 484,71	Картометрический метод	5,00	—
329	471 950,25	2 179 483,63	Картометрический метод	5,00	—
330	471 949,17	2 179 482,01	Картометрический метод	5,00	—
331	471 948,78	2 179 480,10	Картометрический метод	5,00	—
332	471 949,17	2 179 478,18	Картометрический метод	5,00	—
333	471 950,25	2 179 476,56	Картометрический метод	5,00	—
334	471 951,87	2 179 475,48	Картометрический метод	5,00	—
319	471 953,78	2 179 475,10	Картометрический метод	5,00	—
:3У1(20)					
335	471 927,96	2 179 502,56	Картометрический метод	5,00	—
336	471 929,88	2 179 502,95	Картометрический метод	5,00	—
337	471 931,50	2 179 504,03	Картометрический метод	5,00	—
338	471 932,58	2 179 505,65	Картометрический метод	5,00	—
339	471 932,96	2 179 507,56	Картометрический метод	5,00	—
340	471 932,58	2 179 509,48	Картометрический метод	5,00	—
341	471 931,50	2 179 511,10	Картометрический метод	5,00	—

Раздел 2

Сведения о местоположении границ объекта

1	2	3	4	5	6
342	471 929,88	2 179 512,18	Картометрический метод	5,00	—
343	471 927,96	2 179 512,56	Картометрический метод	5,00	—
344	471 926,05	2 179 512,18	Картометрический метод	5,00	—
345	471 924,43	2 179 511,10	Картометрический метод	5,00	—
346	471 923,34	2 179 509,48	Картометрический метод	5,00	—
347	471 922,96	2 179 507,56	Картометрический метод	5,00	—
348	471 923,34	2 179 505,65	Картометрический метод	5,00	—
349	471 924,43	2 179 504,03	Картометрический метод	5,00	—
350	471 926,05	2 179 502,95	Картометрический метод	5,00	—
335	471 927,96	2 179 502,56	Картометрический метод	5,00	—
:ЗУ1(21)					
351	471 935,82	2 179 546,26	Картометрический метод	5,00	—
352	471 937,73	2 179 546,64	Картометрический метод	5,00	—
353	471 939,36	2 179 547,72	Картометрический метод	5,00	—
354	471 940,44	2 179 549,34	Картометрический метод	5,00	—
355	471 940,82	2 179 551,26	Картометрический метод	5,00	—
356	471 940,44	2 179 553,17	Картометрический метод	5,00	—
357	471 939,36	2 179 554,79	Картометрический метод	5,00	—
358	471 937,73	2 179 555,87	Картометрический метод	5,00	—
359	471 935,82	2 179 556,26	Картометрический метод	5,00	—
360	471 933,91	2 179 555,87	Картометрический метод	5,00	—
361	471 932,29	2 179 554,79	Картометрический метод	5,00	—
362	471 931,20	2 179 553,17	Картометрический метод	5,00	—
363	471 930,82	2 179 551,26	Картометрический метод	5,00	—
364	471 931,20	2 179 549,34	Картометрический метод	5,00	—
365	471 932,29	2 179 547,72	Картометрический метод	5,00	—
366	471 933,91	2 179 546,64	Картометрический метод	5,00	—
351	471 935,82	2 179 546,26	Картометрический метод	5,00	—
:ЗУ1(22)					
367	471 877,54	2 179 489,48	Картометрический метод	5,00	—
368	471 879,45	2 179 489,86	Картометрический метод	5,00	—
369	471 881,08	2 179 490,94	Картометрический метод	5,00	—
370	471 882,16	2 179 492,57	Картометрический метод	5,00	—
371	471 882,54	2 179 494,48	Картометрический метод	5,00	—
372	471 882,16	2 179 496,39	Картометрический метод	5,00	—
373	471 881,08	2 179 498,01	Картометрический метод	5,00	—
374	471 879,45	2 179 499,10	Картометрический метод	5,00	—
375	471 877,54	2 179 499,48	Картометрический метод	5,00	—
376	471 875,63	2 179 499,10	Картометрический метод	5,00	—
377	471 874,01	2 179 498,01	Картометрический метод	5,00	—
378	471 872,92	2 179 496,39	Картометрический метод	5,00	—
379	471 872,54	2 179 494,48	Картометрический метод	5,00	—
380	471 872,92	2 179 492,57	Картометрический метод	5,00	—
381	471 874,01	2 179 490,94	Картометрический метод	5,00	—
382	471 875,63	2 179 489,86	Картометрический метод	5,00	—
367	471 877,54	2 179 489,48	Картометрический метод	5,00	—
:ЗУ1(23)					
383	471 724,06	2 179 676,16	Картометрический метод	5,00	—
384	471 725,97	2 179 676,54	Картометрический метод	5,00	—
385	471 727,60	2 179 677,63	Картометрический метод	5,00	—
386	471 728,68	2 179 679,25	Картометрический метод	5,00	—
387	471 729,06	2 179 681,16	Картометрический метод	5,00	—
388	471 728,68	2 179 683,08	Картометрический метод	5,00	—
389	471 727,60	2 179 684,70	Картометрический метод	5,00	—
390	471 725,97	2 179 685,78	Картометрический метод	5,00	—

Раздел 2

Сведения о местоположении границ объекта

1	2	3	4	5	6
391	471 724,06	2 179 686,16	Картометрический метод	5,00	—
392	471 722,15	2 179 685,78	Картометрический метод	5,00	—
393	471 720,52	2 179 684,70	Картометрический метод	5,00	—
394	471 719,44	2 179 683,08	Картометрический метод	5,00	—
395	471 719,06	2 179 681,16	Картометрический метод	5,00	—
396	471 719,44	2 179 679,25	Картометрический метод	5,00	—
397	471 720,52	2 179 677,63	Картометрический метод	5,00	—
398	471 722,15	2 179 676,54	Картометрический метод	5,00	—
383	471 724,06	2 179 676,16	Картометрический метод	5,00	—
:ЗУ1(24)					
399	471 740,55	2 179 704,83	Картометрический метод	5,00	—
400	471 742,47	2 179 705,21	Картометрический метод	5,00	—
401	471 744,09	2 179 706,29	Картометрический метод	5,00	—
402	471 745,17	2 179 707,91	Картометрический метод	5,00	—
403	471 745,55	2 179 709,83	Картометрический метод	5,00	—
404	471 745,17	2 179 711,74	Картометрический метод	5,00	—
405	471 744,09	2 179 713,36	Картометрический метод	5,00	—
406	471 742,47	2 179 714,45	Картометрический метод	5,00	—
407	471 740,55	2 179 714,83	Картометрический метод	5,00	—
408	471 738,64	2 179 714,45	Картометрический метод	5,00	—
409	471 737,02	2 179 713,36	Картометрический метод	5,00	—
410	471 735,93	2 179 711,74	Картометрический метод	5,00	—
411	471 735,55	2 179 709,83	Картометрический метод	5,00	—
412	471 735,93	2 179 707,91	Картометрический метод	5,00	—
413	471 737,02	2 179 706,29	Картометрический метод	5,00	—
414	471 738,64	2 179 705,21	Картометрический метод	5,00	—
399	471 740,55	2 179 704,83	Картометрический метод	5,00	—
:ЗУ1(25)					
415	471 761,97	2 179 728,96	Картометрический метод	5,00	—
416	471 763,88	2 179 729,35	Картометрический метод	5,00	—
417	471 765,50	2 179 730,43	Картометрический метод	5,00	—
418	471 766,59	2 179 732,05	Картометрический метод	5,00	—
419	471 766,97	2 179 733,96	Картометрический метод	5,00	—
420	471 766,59	2 179 735,88	Картометрический метод	5,00	—
421	471 765,50	2 179 737,50	Картометрический метод	5,00	—
422	471 763,88	2 179 738,58	Картометрический метод	5,00	—
423	471 761,97	2 179 738,96	Картометрический метод	5,00	—
424	471 760,05	2 179 738,58	Картометрический метод	5,00	—
425	471 758,43	2 179 737,50	Картометрический метод	5,00	—
426	471 757,35	2 179 735,88	Картометрический метод	5,00	—
427	471 756,97	2 179 733,96	Картометрический метод	5,00	—
428	471 757,35	2 179 732,05	Картометрический метод	5,00	—
429	471 758,43	2 179 730,43	Картометрический метод	5,00	—
430	471 760,05	2 179 729,35	Картометрический метод	5,00	—
415	471 761,97	2 179 728,96	Картометрический метод	5,00	—
:ЗУ1(26)					
431	471 658,21	2 179 943,69	Картометрический метод	5,00	—
432	471 660,13	2 179 944,07	Картометрический метод	5,00	—
433	471 661,75	2 179 945,15	Картометрический метод	5,00	—
434	471 662,83	2 179 946,77	Картометрический метод	5,00	—
435	471 663,21	2 179 948,69	Картометрический метод	5,00	—
436	471 662,83	2 179 950,60	Картометрический метод	5,00	—
437	471 661,75	2 179 952,22	Картометрический метод	5,00	—
438	471 660,13	2 179 953,30	Картометрический метод	5,00	—
439	471 658,21	2 179 953,69	Картометрический метод	5,00	—

Раздел 2

Сведения о местоположении границ объекта

1	2	3	4	5	6
440	471 656,30	2 179 953,30	Картометрический метод	5,00	—
441	471 654,68	2 179 952,22	Картометрический метод	5,00	—
442	471 653,60	2 179 950,60	Картометрический метод	5,00	—
443	471 653,21	2 179 948,69	Картометрический метод	5,00	—
444	471 653,60	2 179 946,77	Картометрический метод	5,00	—
445	471 654,68	2 179 945,15	Картометрический метод	5,00	—
446	471 656,30	2 179 944,07	Картометрический метод	5,00	—
431	471 658,21	2 179 943,69	Картометрический метод	5,00	—
:ЗУ1(27)					
447	471 628,62	2 179 948,50	Картометрический метод	5,00	—
448	471 630,53	2 179 948,88	Картометрический метод	5,00	—
449	471 632,15	2 179 949,96	Картометрический метод	5,00	—
450	471 633,24	2 179 951,58	Картометрический метод	5,00	—
451	471 633,62	2 179 953,50	Картометрический метод	5,00	—
452	471 633,24	2 179 955,41	Картометрический метод	5,00	—
453	471 632,15	2 179 957,03	Картометрический метод	5,00	—
454	471 630,53	2 179 958,12	Картометрический метод	5,00	—
455	471 628,62	2 179 958,50	Картометрический метод	5,00	—
456	471 626,70	2 179 958,12	Картометрический метод	5,00	—
457	471 625,08	2 179 957,03	Картометрический метод	5,00	—
458	471 624,00	2 179 955,41	Картометрический метод	5,00	—
459	471 623,62	2 179 953,50	Картометрический метод	5,00	—
460	471 624,00	2 179 951,58	Картометрический метод	5,00	—
461	471 625,08	2 179 949,96	Картометрический метод	5,00	—
462	471 626,70	2 179 948,88	Картометрический метод	5,00	—
447	471 628,62	2 179 948,50	Картометрический метод	5,00	—
:ЗУ1(28)					
463	471 573,67	2 179 914,47	Картометрический метод	5,00	—
464	471 575,58	2 179 914,85	Картометрический метод	5,00	—
465	471 577,20	2 179 915,94	Картометрический метод	5,00	—
466	471 578,29	2 179 917,56	Картометрический метод	5,00	—
467	471 578,67	2 179 919,47	Картометрический метод	5,00	—
468	471 578,29	2 179 921,39	Картометрический метод	5,00	—
469	471 577,20	2 179 923,01	Картометрический метод	5,00	—
470	471 575,58	2 179 924,09	Картометрический метод	5,00	—
471	471 573,67	2 179 924,47	Картометрический метод	5,00	—
472	471 571,75	2 179 924,09	Картометрический метод	5,00	—
473	471 570,13	2 179 923,01	Картометрический метод	5,00	—
474	471 569,05	2 179 921,39	Картометрический метод	5,00	—
475	471 568,67	2 179 919,47	Картометрический метод	5,00	—
476	471 569,05	2 179 917,56	Картометрический метод	5,00	—
477	471 570,13	2 179 915,94	Картометрический метод	5,00	—
478	471 571,75	2 179 914,85	Картометрический метод	5,00	—
463	471 573,67	2 179 914,47	Картометрический метод	5,00	—
:ЗУ1(29)					
479	471 556,72	2 179 883,90	Картометрический метод	5,00	—
480	471 558,63	2 179 884,28	Картометрический метод	5,00	—
481	471 560,25	2 179 885,36	Картометрический метод	5,00	—
482	471 561,34	2 179 886,99	Картометрический метод	5,00	—
483	471 561,72	2 179 888,90	Картометрический метод	5,00	—
484	471 561,34	2 179 890,81	Картометрический метод	5,00	—
485	471 560,25	2 179 892,43	Картометрический метод	5,00	—
486	471 558,63	2 179 893,52	Картометрический метод	5,00	—
487	471 556,72	2 179 893,90	Картометрический метод	5,00	—
488	471 554,80	2 179 893,52	Картометрический метод	5,00	—

Раздел 2

Сведения о местоположении границ объекта

1	2	3	4	5	6
489	471 553,18	2 179 892,43	Картометрический метод	5,00	—
490	471 552,10	2 179 890,81	Картометрический метод	5,00	—
491	471 551,72	2 179 888,90	Картометрический метод	5,00	—
492	471 552,10	2 179 886,99	Картометрический метод	5,00	—
493	471 553,18	2 179 885,36	Картометрический метод	5,00	—
494	471 554,80	2 179 884,28	Картометрический метод	5,00	—
479	471 556,72	2 179 883,90	Картометрический метод	5,00	—
:ЗУ1(30)					
495	471 544,88	2 179 847,30	Картометрический метод	5,00	—
496	471 546,79	2 179 847,68	Картометрический метод	5,00	—
497	471 548,41	2 179 848,76	Картометрический метод	5,00	—
498	471 549,50	2 179 850,38	Картометрический метод	5,00	—
499	471 549,88	2 179 852,30	Картометрический метод	5,00	—
500	471 549,50	2 179 854,21	Картометрический метод	5,00	—
501	471 548,41	2 179 855,83	Картометрический метод	5,00	—
502	471 546,79	2 179 856,92	Картометрический метод	5,00	—
503	471 544,88	2 179 857,30	Картометрический метод	5,00	—
504	471 542,97	2 179 856,92	Картометрический метод	5,00	—
505	471 541,34	2 179 855,83	Картометрический метод	5,00	—
506	471 540,26	2 179 854,21	Картометрический метод	5,00	—
507	471 539,88	2 179 852,30	Картометрический метод	5,00	—
508	471 540,26	2 179 850,38	Картометрический метод	5,00	—
509	471 541,34	2 179 848,76	Картометрический метод	5,00	—
510	471 542,97	2 179 847,68	Картометрический метод	5,00	—
495	471 544,88	2 179 847,30	Картометрический метод	5,00	—
:ЗУ1(31)					
511	471 599,33	2 179 968,67	Картометрический метод	5,00	—
512	471 601,24	2 179 969,05	Картометрический метод	5,00	—
513	471 602,87	2 179 970,13	Картометрический метод	5,00	—
514	471 603,95	2 179 971,75	Картометрический метод	5,00	—
515	471 604,33	2 179 973,67	Картометрический метод	5,00	—
516	471 603,95	2 179 975,58	Картометрический метод	5,00	—
517	471 602,87	2 179 977,20	Картометрический метод	5,00	—
518	471 601,24	2 179 978,29	Картометрический метод	5,00	—
519	471 599,33	2 179 978,67	Картометрический метод	5,00	—
520	471 597,42	2 179 978,29	Картометрический метод	5,00	—
521	471 595,80	2 179 977,20	Картометрический метод	5,00	—
522	471 594,71	2 179 975,58	Картометрический метод	5,00	—
523	471 594,33	2 179 973,67	Картометрический метод	5,00	—
524	471 594,71	2 179 971,75	Картометрический метод	5,00	—
525	471 595,80	2 179 970,13	Картометрический метод	5,00	—
526	471 597,42	2 179 969,05	Картометрический метод	5,00	—
511	471 599,33	2 179 968,67	Картометрический метод	5,00	—
:ЗУ1(32)					
527	471 576,24	2 180 006,49	Картометрический метод	5,00	—
528	471 578,15	2 180 006,87	Картометрический метод	5,00	—
529	471 579,77	2 180 007,96	Картометрический метод	5,00	—
530	471 580,85	2 180 009,58	Картометрический метод	5,00	—
531	471 581,24	2 180 011,49	Картометрический метод	5,00	—
532	471 580,85	2 180 013,41	Картометрический метод	5,00	—
533	471 579,77	2 180 015,03	Картометрический метод	5,00	—
534	471 578,15	2 180 016,11	Картометрический метод	5,00	—
535	471 576,24	2 180 016,49	Картометрический метод	5,00	—
536	471 574,32	2 180 016,11	Картометрический метод	5,00	—
537	471 572,70	2 180 015,03	Картометрический метод	5,00	—

Раздел 2

Сведения о местоположении границ объекта

1	2	3	4	5	6
538	471 571,62	2 180 013,41	Картометрический метод	5,00	—
539	471 571,24	2 180 011,49	Картометрический метод	5,00	—
540	471 571,62	2 180 009,58	Картометрический метод	5,00	—
541	471 572,70	2 180 007,96	Картометрический метод	5,00	—
542	471 574,32	2 180 006,87	Картометрический метод	5,00	—
527	471 576,24	2 180 006,49	Картометрический метод	5,00	—
:3Y1(33)					
543	471 572,40	2 180 047,97	Картометрический метод	5,00	—
544	471 574,32	2 180 048,35	Картометрический метод	5,00	—
545	471 575,94	2 180 049,43	Картометрический метод	5,00	—
546	471 577,02	2 180 051,06	Картометрический метод	5,00	—
547	471 577,40	2 180 052,97	Картометрический метод	5,00	—
548	471 577,02	2 180 054,88	Картометрический метод	5,00	—
549	471 575,94	2 180 056,50	Картометрический метод	5,00	—
550	471 574,32	2 180 057,59	Картометрический метод	5,00	—
551	471 572,40	2 180 057,97	Картометрический метод	5,00	—
552	471 570,49	2 180 057,59	Картометрический метод	5,00	—
553	471 568,87	2 180 056,50	Картометрический метод	5,00	—
554	471 567,78	2 180 054,88	Картометрический метод	5,00	—
555	471 567,40	2 180 052,97	Картометрический метод	5,00	—
556	471 567,78	2 180 051,06	Картометрический метод	5,00	—
557	471 568,87	2 180 049,43	Картометрический метод	5,00	—
558	471 570,49	2 180 048,35	Картометрический метод	5,00	—
543	471 572,40	2 180 047,97	Картометрический метод	5,00	—
:3Y1(34)					
559	471 568,93	2 180 085,00	Картометрический метод	5,00	—
560	471 570,85	2 180 085,38	Картометрический метод	5,00	—
561	471 572,47	2 180 086,46	Картометрический метод	5,00	—
562	471 573,55	2 180 088,08	Картометрический метод	5,00	—
563	471 573,93	2 180 090,00	Картометрический метод	5,00	—
564	471 573,55	2 180 091,91	Картометрический метод	5,00	—
565	471 572,47	2 180 093,53	Картометрический метод	5,00	—
566	471 570,85	2 180 094,62	Картометрический метод	5,00	—
567	471 568,93	2 180 095,00	Картометрический метод	5,00	—
568	471 567,02	2 180 094,62	Картометрический метод	5,00	—
569	471 565,40	2 180 093,53	Картометрический метод	5,00	—
570	471 564,31	2 180 091,91	Картометрический метод	5,00	—
571	471 563,93	2 180 090,00	Картометрический метод	5,00	—
572	471 564,31	2 180 088,08	Картометрический метод	5,00	—
573	471 565,40	2 180 086,46	Картометрический метод	5,00	—
574	471 567,02	2 180 085,38	Картометрический метод	5,00	—
559	471 568,93	2 180 085,00	Картометрический метод	5,00	—
:3Y1(35)					
575	471 566,69	2 180 124,48	Картометрический метод	5,00	—
576	471 568,61	2 180 124,86	Картометрический метод	5,00	—
577	471 570,23	2 180 125,95	Картометрический метод	5,00	—
578	471 571,31	2 180 127,57	Картометрический метод	5,00	—
579	471 571,69	2 180 129,48	Картометрический метод	5,00	—
580	471 571,31	2 180 131,40	Картометрический метод	5,00	—
581	471 570,23	2 180 133,02	Картометрический метод	5,00	—
582	471 568,61	2 180 134,10	Картометрический метод	5,00	—
583	471 566,69	2 180 134,48	Картометрический метод	5,00	—
584	471 564,78	2 180 134,10	Картометрический метод	5,00	—
585	471 563,16	2 180 133,02	Картометрический метод	5,00	—
586	471 562,07	2 180 131,40	Картометрический метод	5,00	—

Раздел 2

Сведения о местоположении границ объекта

1	2	3	4	5	6
587	471 561,69	2 180 129,48	Картометрический метод	5,00	—
588	471 562,07	2 180 127,57	Картометрический метод	5,00	—
589	471 563,16	2 180 125,95	Картометрический метод	5,00	—
590	471 564,78	2 180 124,86	Картометрический метод	5,00	—
575	471 566,69	2 180 124,48	Картометрический метод	5,00	—
:3У1(36)					
591	471 356,09	2 179 896,40	Картометрический метод	5,00	—
592	471 358,00	2 179 896,78	Картометрический метод	5,00	—
593	471 359,62	2 179 897,87	Картометрический метод	5,00	—
594	471 360,71	2 179 899,49	Картометрический метод	5,00	—
595	471 361,09	2 179 901,40	Картометрический метод	5,00	—
596	471 360,71	2 179 903,32	Картометрический метод	5,00	—
597	471 359,62	2 179 904,94	Картометрический метод	5,00	—
598	471 358,00	2 179 906,02	Картометрический метод	5,00	—
599	471 356,09	2 179 906,40	Картометрический метод	5,00	—
600	471 354,17	2 179 906,02	Картометрический метод	5,00	—
601	471 352,55	2 179 904,94	Картометрический метод	5,00	—
602	471 351,47	2 179 903,32	Картометрический метод	5,00	—
603	471 351,09	2 179 901,40	Картометрический метод	5,00	—
604	471 351,47	2 179 899,49	Картометрический метод	5,00	—
605	471 352,55	2 179 897,87	Картометрический метод	5,00	—
606	471 354,17	2 179 896,78	Картометрический метод	5,00	—
591	471 356,09	2 179 896,40	Картометрический метод	5,00	—
:3У1(37)					
607	471 360,72	2 179 977,61	Картометрический метод	5,00	—
608	471 362,64	2 179 977,99	Картометрический метод	5,00	—
609	471 364,26	2 179 979,08	Картометрический метод	5,00	—
610	471 365,34	2 179 980,70	Картометрический метод	5,00	—
611	471 365,72	2 179 982,61	Картометрический метод	5,00	—
612	471 365,34	2 179 984,53	Картометрический метод	5,00	—
613	471 364,26	2 179 986,15	Картометрический метод	5,00	—
614	471 362,64	2 179 987,23	Картометрический метод	5,00	—
615	471 360,72	2 179 987,61	Картометрический метод	5,00	—
616	471 358,81	2 179 987,23	Картометрический метод	5,00	—
617	471 357,19	2 179 986,15	Картометрический метод	5,00	—
618	471 356,10	2 179 984,53	Картометрический метод	5,00	—
619	471 355,72	2 179 982,61	Картометрический метод	5,00	—
620	471 356,10	2 179 980,70	Картометрический метод	5,00	—
621	471 357,19	2 179 979,08	Картометрический метод	5,00	—
622	471 358,81	2 179 977,99	Картометрический метод	5,00	—
607	471 360,72	2 179 977,61	Картометрический метод	5,00	—
:3У1(38)					
623	471 355,40	2 180 031,33	Картометрический метод	5,00	—
624	471 357,32	2 180 031,71	Картометрический метод	5,00	—
625	471 358,94	2 180 032,79	Картометрический метод	5,00	—
626	471 360,02	2 180 034,41	Картометрический метод	5,00	—
627	471 360,40	2 180 036,33	Картометрический метод	5,00	—
628	471 360,02	2 180 038,24	Картометрический метод	5,00	—
629	471 358,94	2 180 039,86	Картометрический метод	5,00	—
630	471 357,32	2 180 040,94	Картометрический метод	5,00	—
631	471 355,40	2 180 041,33	Картометрический метод	5,00	—
632	471 353,49	2 180 040,94	Картометрический метод	5,00	—
633	471 351,87	2 180 039,86	Картометрический метод	5,00	—
634	471 350,78	2 180 038,24	Картометрический метод	5,00	—
635	471 350,40	2 180 036,33	Картометрический метод	5,00	—

Раздел 2

Сведения о местоположении границ объекта

1	2	3	4	5	6
636	471 350,78	2 180 034,41	Картометрический метод	5,00	—
637	471 351,87	2 180 032,79	Картометрический метод	5,00	—
638	471 353,49	2 180 031,71	Картометрический метод	5,00	—
623	471 355,40	2 180 031,33	Картометрический метод	5,00	—
:ЗУ1(39)					
639	471 343,57	2 180 078,65	Картометрический метод	5,00	—
640	471 345,48	2 180 079,03	Картометрический метод	5,00	—
641	471 347,10	2 180 080,11	Картометрический метод	5,00	—
642	471 348,19	2 180 081,73	Картометрический метод	5,00	—
643	471 348,57	2 180 083,65	Картометрический метод	5,00	—
644	471 348,19	2 180 085,56	Картометрический метод	5,00	—
645	471 347,10	2 180 087,18	Картометрический метод	5,00	—
646	471 345,48	2 180 088,27	Картометрический метод	5,00	—
647	471 343,57	2 180 088,65	Картометрический метод	5,00	—
648	471 341,65	2 180 088,27	Картометрический метод	5,00	—
649	471 340,03	2 180 087,18	Картометрический метод	5,00	—
650	471 338,95	2 180 085,56	Картометрический метод	5,00	—
651	471 338,57	2 180 083,65	Картометрический метод	5,00	—
652	471 338,95	2 180 081,73	Картометрический метод	5,00	—
653	471 340,03	2 180 080,11	Картометрический метод	5,00	—
654	471 341,65	2 180 079,03	Картометрический метод	5,00	—
639	471 343,57	2 180 078,65	Картометрический метод	5,00	—
:ЗУ1(40)					
655	471 329,45	2 179 977,67	Картометрический метод	5,00	—
656	471 331,36	2 179 978,05	Картометрический метод	5,00	—
657	471 332,99	2 179 979,14	Картометрический метод	5,00	—
658	471 334,07	2 179 980,76	Картометрический метод	5,00	—
659	471 334,45	2 179 982,67	Картометрический метод	5,00	—
660	471 334,07	2 179 984,59	Картометрический метод	5,00	—
661	471 332,99	2 179 986,21	Картометрический метод	5,00	—
662	471 331,36	2 179 987,29	Картометрический метод	5,00	—
663	471 329,45	2 179 987,67	Картометрический метод	5,00	—
664	471 327,54	2 179 987,29	Картометрический метод	5,00	—
665	471 325,91	2 179 986,21	Картометрический метод	5,00	—
666	471 324,83	2 179 984,59	Картометрический метод	5,00	—
667	471 324,45	2 179 982,67	Картометрический метод	5,00	—
668	471 324,83	2 179 980,76	Картометрический метод	5,00	—
669	471 325,91	2 179 979,14	Картометрический метод	5,00	—
670	471 327,54	2 179 978,05	Картометрический метод	5,00	—
655	471 329,45	2 179 977,67	Картометрический метод	5,00	—
:ЗУ1(41)					
671	471 292,53	2 179 993,92	Картометрический метод	5,00	—
672	471 294,44	2 179 994,30	Картометрический метод	5,00	—
673	471 296,06	2 179 995,39	Картометрический метод	5,00	—
674	471 297,15	2 179 997,01	Картометрический метод	5,00	—
675	471 297,53	2 179 998,92	Картометрический метод	5,00	—
676	471 297,15	2 180 000,83	Картометрический метод	5,00	—
677	471 296,06	2 180 002,46	Картометрический метод	5,00	—
678	471 294,44	2 180 003,54	Картометрический метод	5,00	—
679	471 292,53	2 180 003,92	Картометрический метод	5,00	—
680	471 290,61	2 180 003,54	Картометрический метод	5,00	—
681	471 288,99	2 180 002,46	Картометрический метод	5,00	—
682	471 287,91	2 180 000,83	Картометрический метод	5,00	—
683	471 287,53	2 179 998,92	Картометрический метод	5,00	—
684	471 287,91	2 179 997,01	Картометрический метод	5,00	—

Раздел 2

Сведения о местоположении границ объекта

1	2	3	4	5	6
685	471 288,99	2 179 995,39	Картометрический метод	5,00	—
686	471 290,61	2 179 994,30	Картометрический метод	5,00	—
671	471 292,53	2 179 993,92	Картометрический метод	5,00	—
:ЗУ1(42)					
687	471 252,96	2 180 000,32	Картометрический метод	5,00	—
688	471 254,88	2 180 000,70	Картометрический метод	5,00	—
689	471 256,50	2 180 001,78	Картометрический метод	5,00	—
690	471 257,58	2 180 003,40	Картометрический метод	5,00	—
691	471 257,96	2 180 005,32	Картометрический метод	5,00	—
692	471 257,58	2 180 007,23	Картометрический метод	5,00	—
693	471 256,50	2 180 008,85	Картометрический метод	5,00	—
694	471 254,88	2 180 009,93	Картометрический метод	5,00	—
695	471 252,96	2 180 010,32	Картометрический метод	5,00	—
696	471 251,05	2 180 009,93	Картометрический метод	5,00	—
697	471 249,43	2 180 008,85	Картометрический метод	5,00	—
698	471 248,35	2 180 007,23	Картометрический метод	5,00	—
699	471 247,96	2 180 005,32	Картометрический метод	5,00	—
700	471 248,35	2 180 003,40	Картометрический метод	5,00	—
701	471 249,43	2 180 001,78	Картометрический метод	5,00	—
702	471 251,05	2 180 000,70	Картометрический метод	5,00	—
687	471 252,96	2 180 000,32	Картометрический метод	5,00	—
:ЗУ1(43)					
703	471 184,16	2 180 029,84	Картометрический метод	5,00	—
704	471 186,07	2 180 030,22	Картометрический метод	5,00	—
705	471 187,69	2 180 031,30	Картометрический метод	5,00	—
706	471 188,78	2 180 032,92	Картометрический метод	5,00	—
707	471 189,16	2 180 034,84	Картометрический метод	5,00	—
708	471 188,78	2 180 036,75	Картометрический метод	5,00	—
709	471 187,69	2 180 038,37	Картометрический метод	5,00	—
710	471 186,07	2 180 039,46	Картометрический метод	5,00	—
711	471 184,16	2 180 039,84	Картометрический метод	5,00	—
712	471 182,24	2 180 039,46	Картометрический метод	5,00	—
713	471 180,62	2 180 038,37	Картометрический метод	5,00	—
714	471 179,54	2 180 036,75	Картометрический метод	5,00	—
715	471 179,16	2 180 034,84	Картометрический метод	5,00	—
716	471 179,54	2 180 032,92	Картометрический метод	5,00	—
717	471 180,62	2 180 031,30	Картометрический метод	5,00	—
718	471 182,24	2 180 030,22	Картометрический метод	5,00	—
703	471 184,16	2 180 029,84	Картометрический метод	5,00	—
:ЗУ1(44)					
719	471 123,31	2 179 946,38	Картометрический метод	5,00	—
720	471 125,22	2 179 946,76	Картометрический метод	5,00	—
721	471 126,85	2 179 947,84	Картометрический метод	5,00	—
722	471 127,93	2 179 949,46	Картометрический метод	5,00	—
723	471 128,31	2 179 951,38	Картометрический метод	5,00	—
724	471 127,93	2 179 953,29	Картометрический метод	5,00	—
725	471 126,85	2 179 954,91	Картометрический метод	5,00	—
726	471 125,22	2 179 956,00	Картометрический метод	5,00	—
727	471 123,31	2 179 956,38	Картометрический метод	5,00	—
728	471 121,40	2 179 956,00	Картометрический метод	5,00	—
729	471 119,78	2 179 954,91	Картометрический метод	5,00	—
730	471 118,69	2 179 953,29	Картометрический метод	5,00	—
731	471 118,31	2 179 951,38	Картометрический метод	5,00	—
732	471 118,69	2 179 949,46	Картометрический метод	5,00	—
733	471 119,78	2 179 947,84	Картометрический метод	5,00	—

Раздел 2

Сведения о местоположении границ объекта

1	2	3	4	5	6
734	471 121,40	2 179 946,76	Картометрический метод	5,00	—
719	471 123,31	2 179 946,38	Картометрический метод	5,00	—
:3У1(45)					
735	471 126,79	2 180 001,01	Картометрический метод	5,00	—
736	471 128,70	2 180 001,39	Картометрический метод	5,00	—
737	471 130,32	2 180 002,48	Картометрический метод	5,00	—
738	471 131,40	2 180 004,10	Картометрический метод	5,00	—
739	471 131,79	2 180 006,01	Картометрический метод	5,00	—
740	471 131,40	2 180 007,93	Картометрический метод	5,00	—
741	471 130,32	2 180 009,55	Картометрический метод	5,00	—
742	471 128,70	2 180 010,63	Картометрический метод	5,00	—
743	471 126,79	2 180 011,01	Картометрический метод	5,00	—
744	471 124,87	2 180 010,63	Картометрический метод	5,00	—
745	471 123,25	2 180 009,55	Картометрический метод	5,00	—
746	471 122,17	2 180 007,93	Картометрический метод	5,00	—
747	471 121,79	2 180 006,01	Картометрический метод	5,00	—
748	471 122,17	2 180 004,10	Картометрический метод	5,00	—
749	471 123,25	2 180 002,48	Картометрический метод	5,00	—
750	471 124,87	2 180 001,39	Картометрический метод	5,00	—
735	471 126,79	2 180 001,01	Картометрический метод	5,00	—
:3У1(46)					
751	471 127,93	2 180 039,88	Картометрический метод	5,00	—
752	471 129,85	2 180 040,26	Картометрический метод	5,00	—
753	471 131,47	2 180 041,34	Картометрический метод	5,00	—
754	471 132,55	2 180 042,96	Картометрический метод	5,00	—
755	471 132,93	2 180 044,88	Картометрический метод	5,00	—
756	471 132,55	2 180 046,79	Картометрический метод	5,00	—
757	471 131,47	2 180 048,41	Картометрический метод	5,00	—
758	471 129,85	2 180 049,50	Картометрический метод	5,00	—
759	471 127,93	2 180 049,88	Картометрический метод	5,00	—
760	471 126,02	2 180 049,50	Картометрический метод	5,00	—
761	471 124,40	2 180 048,41	Картометрический метод	5,00	—
762	471 123,31	2 180 046,79	Картометрический метод	5,00	—
763	471 122,93	2 180 044,88	Картометрический метод	5,00	—
764	471 123,31	2 180 042,96	Картометрический метод	5,00	—
765	471 124,40	2 180 041,34	Картометрический метод	5,00	—
766	471 126,02	2 180 040,26	Картометрический метод	5,00	—
751	471 127,93	2 180 039,88	Картометрический метод	5,00	—
:3У1(47)					
767	471 090,00	2 180 047,78	Картометрический метод	5,00	—
768	471 091,92	2 180 048,16	Картометрический метод	5,00	—
769	471 093,54	2 180 049,24	Картометрический метод	5,00	—
770	471 094,62	2 180 050,86	Картометрический метод	5,00	—
771	471 095,00	2 180 052,78	Картометрический метод	5,00	—
772	471 094,62	2 180 054,69	Картометрический метод	5,00	—
773	471 093,54	2 180 056,31	Картометрический метод	5,00	—
774	471 091,92	2 180 057,40	Картометрический метод	5,00	—
775	471 090,00	2 180 057,78	Картометрический метод	5,00	—
776	471 088,09	2 180 057,40	Картометрический метод	5,00	—
777	471 086,47	2 180 056,31	Картометрический метод	5,00	—
778	471 085,39	2 180 054,69	Картометрический метод	5,00	—
779	471 085,00	2 180 052,78	Картометрический метод	5,00	—
780	471 085,39	2 180 050,86	Картометрический метод	5,00	—
781	471 086,47	2 180 049,24	Картометрический метод	5,00	—
782	471 088,09	2 180 048,16	Картометрический метод	5,00	—

Раздел 2

Сведения о местоположении границ объекта

1	2	3	4	5	6
767	471 090,00	2 180 047,78	Картометрический метод	5,00	—
:3Y1(48)					
783	471 049,83	2 180 052,26	Картометрический метод	5,00	—
784	471 051,75	2 180 052,64	Картометрический метод	5,00	—
785	471 053,37	2 180 053,72	Картометрический метод	5,00	—
786	471 054,45	2 180 055,35	Картометрический метод	5,00	—
787	471 054,83	2 180 057,26	Картометрический метод	5,00	—
788	471 054,45	2 180 059,17	Картометрический метод	5,00	—
789	471 053,37	2 180 060,79	Картометрический метод	5,00	—
790	471 051,75	2 180 061,88	Картометрический метод	5,00	—
791	471 049,83	2 180 062,26	Картометрический метод	5,00	—
792	471 047,92	2 180 061,88	Картометрический метод	5,00	—
793	471 046,30	2 180 060,79	Картометрический метод	5,00	—
794	471 045,21	2 180 059,17	Картометрический метод	5,00	—
795	471 044,83	2 180 057,26	Картометрический метод	5,00	—
796	471 045,21	2 180 055,35	Картометрический метод	5,00	—
797	471 046,30	2 180 053,72	Картометрический метод	5,00	—
798	471 047,92	2 180 052,64	Картометрический метод	5,00	—
783	471 049,83	2 180 052,26	Картометрический метод	5,00	—
:3Y1(49)					
799	471 009,57	2 180 053,59	Картометрический метод	5,00	—
800	471 011,49	2 180 053,97	Картометрический метод	5,00	—
801	471 013,11	2 180 055,05	Картометрический метод	5,00	—
802	471 014,19	2 180 056,67	Картометрический метод	5,00	—
803	471 014,57	2 180 058,59	Картометрический метод	5,00	—
804	471 014,19	2 180 060,50	Картометрический метод	5,00	—
805	471 013,11	2 180 062,12	Картометрический метод	5,00	—
806	471 011,49	2 180 063,21	Картометрический метод	5,00	—
807	471 009,57	2 180 063,59	Картометрический метод	5,00	—
808	471 007,66	2 180 063,21	Картометрический метод	5,00	—
809	471 006,04	2 180 062,12	Картометрический метод	5,00	—
810	471 004,95	2 180 060,50	Картометрический метод	5,00	—
811	471 004,57	2 180 058,59	Картометрический метод	5,00	—
812	471 004,95	2 180 056,67	Картометрический метод	5,00	—
813	471 006,04	2 180 055,05	Картометрический метод	5,00	—
814	471 007,66	2 180 053,97	Картометрический метод	5,00	—
799	471 009,57	2 180 053,59	Картометрический метод	5,00	—
:3Y1(50)					
815	470 997,49	2 180 012,29	Картометрический метод	5,00	—
816	470 999,40	2 180 012,67	Картометрический метод	5,00	—
817	471 001,02	2 180 013,75	Картометрический метод	5,00	—
818	471 002,10	2 180 015,37	Картометрический метод	5,00	—
819	471 002,49	2 180 017,29	Картометрический метод	5,00	—
820	471 002,10	2 180 019,20	Картометрический метод	5,00	—
821	471 001,02	2 180 020,82	Картометрический метод	5,00	—
822	470 999,40	2 180 021,91	Картометрический метод	5,00	—
823	470 997,49	2 180 022,29	Картометрический метод	5,00	—
824	470 995,57	2 180 021,91	Картометрический метод	5,00	—
825	470 993,95	2 180 020,82	Картометрический метод	5,00	—
826	470 992,87	2 180 019,20	Картометрический метод	5,00	—
827	470 992,49	2 180 017,29	Картометрический метод	5,00	—
828	470 992,87	2 180 015,37	Картометрический метод	5,00	—
829	470 993,95	2 180 013,75	Картометрический метод	5,00	—
830	470 995,57	2 180 012,67	Картометрический метод	5,00	—
815	470 997,49	2 180 012,29	Картометрический метод	5,00	—

Раздел 2

Сведения о местоположении границ объекта

1	2	3	4	5	6
:ЗУ1(51)					
831	470 955,33	2 180 020,37	Картометрический метод	5,00	—
832	470 957,24	2 180 020,75	Картометрический метод	5,00	—
833	470 958,86	2 180 021,83	Картометрический метод	5,00	—
834	470 959,94	2 180 023,45	Картометрический метод	5,00	—
835	470 960,33	2 180 025,37	Картометрический метод	5,00	—
836	470 959,94	2 180 027,28	Картометрический метод	5,00	—
837	470 958,86	2 180 028,90	Картометрический метод	5,00	—
838	470 957,24	2 180 029,99	Картометрический метод	5,00	—
839	470 955,33	2 180 030,37	Картометрический метод	5,00	—
840	470 953,41	2 180 029,99	Картометрический метод	5,00	—
841	470 951,79	2 180 028,90	Картометрический метод	5,00	—
842	470 950,71	2 180 027,28	Картометрический метод	5,00	—
843	470 950,33	2 180 025,37	Картометрический метод	5,00	—
844	470 950,71	2 180 023,45	Картометрический метод	5,00	—
845	470 951,79	2 180 021,83	Картометрический метод	5,00	—
846	470 953,41	2 180 020,75	Картометрический метод	5,00	—
831	470 955,33	2 180 020,37	Картометрический метод	5,00	—
:ЗУ1(52)					
847	470 969,58	2 180 055,20	Картометрический метод	5,00	—
848	470 971,50	2 180 055,58	Картометрический метод	5,00	—
849	470 973,12	2 180 056,66	Картометрический метод	5,00	—
850	470 974,20	2 180 058,28	Картометрический метод	5,00	—
851	470 974,58	2 180 060,20	Картометрический метод	5,00	—
852	470 974,20	2 180 062,11	Картометрический метод	5,00	—
853	470 973,12	2 180 063,73	Картометрический метод	5,00	—
854	470 971,50	2 180 064,82	Картометрический метод	5,00	—
855	470 969,58	2 180 065,20	Картометрический метод	5,00	—
856	470 967,67	2 180 064,82	Картометрический метод	5,00	—
857	470 966,05	2 180 063,73	Картометрический метод	5,00	—
858	470 964,96	2 180 062,11	Картометрический метод	5,00	—
859	470 964,58	2 180 060,20	Картометрический метод	5,00	—
860	470 964,96	2 180 058,28	Картометрический метод	5,00	—
861	470 966,05	2 180 056,66	Картометрический метод	5,00	—
862	470 967,67	2 180 055,58	Картометрический метод	5,00	—
847	470 969,58	2 180 055,20	Картометрический метод	5,00	—
:ЗУ1(53)					
863	470 019,55	2 179 736,30	Картометрический метод	5,00	—
864	470 021,47	2 179 736,68	Картометрический метод	5,00	—
865	470 023,09	2 179 737,77	Картометрический метод	5,00	—
866	470 024,17	2 179 739,39	Картометрический метод	5,00	—
867	470 024,55	2 179 741,30	Картометрический метод	5,00	—
868	470 024,17	2 179 743,21	Картометрический метод	5,00	—
869	470 023,09	2 179 744,84	Картометрический метод	5,00	—
870	470 021,47	2 179 745,92	Картометрический метод	5,00	—
871	470 019,55	2 179 746,30	Картометрический метод	5,00	—
872	470 017,64	2 179 745,92	Картометрический метод	5,00	—
873	470 016,02	2 179 744,84	Картометрический метод	5,00	—
874	470 014,93	2 179 743,21	Картометрический метод	5,00	—
875	470 014,55	2 179 741,30	Картометрический метод	5,00	—
876	470 014,93	2 179 739,39	Картометрический метод	5,00	—
877	470 016,02	2 179 737,77	Картометрический метод	5,00	—
878	470 017,64	2 179 736,68	Картометрический метод	5,00	—
863	470 019,55	2 179 736,30	Картометрический метод	5,00	—
:ЗУ1(54)					

Раздел 2

Сведения о местоположении границ объекта

1	2	3	4	5	6
879	470 074,54	2 179 928,33	Картометрический метод	5,00	—
880	470 076,46	2 179 928,71	Картометрический метод	5,00	—
881	470 078,08	2 179 929,79	Картометрический метод	5,00	—
882	470 079,16	2 179 931,41	Картометрический метод	5,00	—
883	470 079,54	2 179 933,33	Картометрический метод	5,00	—
884	470 079,16	2 179 935,24	Картометрический метод	5,00	—
885	470 078,08	2 179 936,86	Картометрический метод	5,00	—
886	470 076,46	2 179 937,95	Картометрический метод	5,00	—
887	470 074,54	2 179 938,33	Картометрический метод	5,00	—
888	470 072,63	2 179 937,95	Картометрический метод	5,00	—
889	470 071,01	2 179 936,86	Картометрический метод	5,00	—
890	470 069,92	2 179 935,24	Картометрический метод	5,00	—
891	470 069,54	2 179 933,33	Картометрический метод	5,00	—
892	470 069,92	2 179 931,41	Картометрический метод	5,00	—
893	470 071,01	2 179 929,79	Картометрический метод	5,00	—
894	470 072,63	2 179 928,71	Картометрический метод	5,00	—
879	470 074,54	2 179 928,33	Картометрический метод	5,00	—
:ЗУ1(55)					
895	470 073,14	2 179 983,95	Картометрический метод	5,00	—
896	470 075,05	2 179 984,33	Картометрический метод	5,00	—
897	470 076,68	2 179 985,41	Картометрический метод	5,00	—
898	470 077,76	2 179 987,03	Картометрический метод	5,00	—
899	470 078,14	2 179 988,95	Картометрический метод	5,00	—
900	470 077,76	2 179 990,86	Картометрический метод	5,00	—
901	470 076,68	2 179 992,48	Картометрический метод	5,00	—
902	470 075,05	2 179 993,57	Картометрический метод	5,00	—
903	470 073,14	2 179 993,95	Картометрический метод	5,00	—
904	470 071,23	2 179 993,57	Картометрический метод	5,00	—
905	470 069,61	2 179 992,48	Картометрический метод	5,00	—
906	470 068,52	2 179 990,86	Картометрический метод	5,00	—
907	470 068,14	2 179 988,95	Картометрический метод	5,00	—
908	470 068,52	2 179 987,03	Картометрический метод	5,00	—
909	470 069,61	2 179 985,41	Картометрический метод	5,00	—
910	470 071,23	2 179 984,33	Картометрический метод	5,00	—
895	470 073,14	2 179 983,95	Картометрический метод	5,00	—
:ЗУ1(56)					
911	470 052,14	2 180 021,36	Картометрический метод	5,00	—
912	470 054,06	2 180 021,74	Картометрический метод	5,00	—
913	470 055,68	2 180 022,82	Картометрический метод	5,00	—
914	470 056,76	2 180 024,44	Картометрический метод	5,00	—
915	470 057,14	2 180 026,36	Картометрический метод	5,00	—
916	470 056,76	2 180 028,27	Картометрический метод	5,00	—
917	470 055,68	2 180 029,89	Картометрический метод	5,00	—
918	470 054,06	2 180 030,98	Картометрический метод	5,00	—
919	470 052,14	2 180 031,36	Картометрический метод	5,00	—
920	470 050,23	2 180 030,98	Картометрический метод	5,00	—
921	470 048,61	2 180 029,89	Картометрический метод	5,00	—
922	470 047,52	2 180 028,27	Картометрический метод	5,00	—
923	470 047,14	2 180 026,36	Картометрический метод	5,00	—
924	470 047,52	2 180 024,44	Картометрический метод	5,00	—
925	470 048,61	2 180 022,82	Картометрический метод	5,00	—
926	470 050,23	2 180 021,74	Картометрический метод	5,00	—
911	470 052,14	2 180 021,36	Картометрический метод	5,00	—
:ЗУ1(57)					
927	470 015,21	2 180 035,74	Картометрический метод	5,00	—

Раздел 2

Сведения о местоположении границ объекта

1	2	3	4	5	6
928	470 017,13	2 180 036,12	Картометрический метод	5,00	—
929	470 018,75	2 180 037,20	Картометрический метод	5,00	—
930	470 019,83	2 180 038,82	Картометрический метод	5,00	—
931	470 020,21	2 180 040,74	Картометрический метод	5,00	—
932	470 019,83	2 180 042,65	Картометрический метод	5,00	—
933	470 018,75	2 180 044,27	Картометрический метод	5,00	—
934	470 017,13	2 180 045,36	Картометрический метод	5,00	—
935	470 015,21	2 180 045,74	Картометрический метод	5,00	—
936	470 013,30	2 180 045,36	Картометрический метод	5,00	—
937	470 011,68	2 180 044,27	Картометрический метод	5,00	—
938	470 010,59	2 180 042,65	Картометрический метод	5,00	—
939	470 010,21	2 180 040,74	Картометрический метод	5,00	—
940	470 010,59	2 180 038,82	Картометрический метод	5,00	—
941	470 011,68	2 180 037,20	Картометрический метод	5,00	—
942	470 013,30	2 180 036,12	Картометрический метод	5,00	—
927	470 015,21	2 180 035,74	Картометрический метод	5,00	—
:ЗУ1(58)					
943	469 973,30	2 180 039,18	Картометрический метод	5,00	—
944	469 975,21	2 180 039,56	Картометрический метод	5,00	—
945	469 976,84	2 180 040,64	Картометрический метод	5,00	—
946	469 977,92	2 180 042,26	Картометрический метод	5,00	—
947	469 978,30	2 180 044,18	Картометрический метод	5,00	—
948	469 977,92	2 180 046,09	Картометрический метод	5,00	—
949	469 976,84	2 180 047,71	Картометрический метод	5,00	—
950	469 975,21	2 180 048,80	Картометрический метод	5,00	—
951	469 973,30	2 180 049,18	Картометрический метод	5,00	—
952	469 971,39	2 180 048,80	Картометрический метод	5,00	—
953	469 969,77	2 180 047,71	Картометрический метод	5,00	—
954	469 968,68	2 180 046,09	Картометрический метод	5,00	—
955	469 968,30	2 180 044,18	Картометрический метод	5,00	—
956	469 968,68	2 180 042,26	Картометрический метод	5,00	—
957	469 969,77	2 180 040,64	Картометрический метод	5,00	—
958	469 971,39	2 180 039,56	Картометрический метод	5,00	—
943	469 973,30	2 180 039,18	Картометрический метод	5,00	—
:ЗУ1(59)					
959	469 931,05	2 180 041,42	Картометрический метод	5,00	—
960	469 932,96	2 180 041,80	Картометрический метод	5,00	—
961	469 934,58	2 180 042,88	Картометрический метод	5,00	—
962	469 935,67	2 180 044,50	Картометрический метод	5,00	—
963	469 936,05	2 180 046,42	Картометрический метод	5,00	—
964	469 935,67	2 180 048,33	Картометрический метод	5,00	—
965	469 934,58	2 180 049,95	Картометрический метод	5,00	—
966	469 932,96	2 180 051,03	Картометрический метод	5,00	—
967	469 931,05	2 180 051,42	Картометрический метод	5,00	—
968	469 929,13	2 180 051,03	Картометрический метод	5,00	—
969	469 927,51	2 180 049,95	Картометрический метод	5,00	—
970	469 926,43	2 180 048,33	Картометрический метод	5,00	—
971	469 926,05	2 180 046,42	Картометрический метод	5,00	—
972	469 926,43	2 180 044,50	Картометрический метод	5,00	—
973	469 927,51	2 180 042,88	Картометрический метод	5,00	—
974	469 929,13	2 180 041,80	Картометрический метод	5,00	—
959	469 931,05	2 180 041,42	Картометрический метод	5,00	—
:ЗУ1(60)					
975	469 932,81	2 180 071,20	Картометрический метод	5,00	—
976	469 934,73	2 180 071,58	Картометрический метод	5,00	—

Раздел 2

Сведения о местоположении границ объекта

1	2	3	4	5	6
977	469 936,35	2 180 072,66	Картометрический метод	5,00	—
978	469 937,43	2 180 074,28	Картометрический метод	5,00	—
979	469 937,81	2 180 076,20	Картометрический метод	5,00	—
980	469 937,43	2 180 078,11	Картометрический метод	5,00	—
981	469 936,35	2 180 079,73	Картометрический метод	5,00	—
982	469 934,73	2 180 080,82	Картометрический метод	5,00	—
983	469 932,81	2 180 081,20	Картометрический метод	5,00	—
984	469 930,90	2 180 080,82	Картометрический метод	5,00	—
985	469 929,28	2 180 079,73	Картометрический метод	5,00	—
986	469 928,19	2 180 078,11	Картометрический метод	5,00	—
987	469 927,81	2 180 076,20	Картометрический метод	5,00	—
988	469 928,19	2 180 074,28	Картометрический метод	5,00	—
989	469 929,28	2 180 072,66	Картометрический метод	5,00	—
990	469 930,90	2 180 071,58	Картометрический метод	5,00	—
975	469 932,81	2 180 071,20	Картометрический метод	5,00	—
:ЗУ1(61)					
991	469 891,50	2 180 059,47	Картометрический метод	5,00	—
992	469 893,41	2 180 059,85	Картометрический метод	5,00	—
993	469 895,03	2 180 060,94	Картометрический метод	5,00	—
994	469 896,12	2 180 062,56	Картометрический метод	5,00	—
995	469 896,50	2 180 064,47	Картометрический метод	5,00	—
996	469 896,12	2 180 066,39	Картометрический метод	5,00	—
997	469 895,03	2 180 068,01	Картометрический метод	5,00	—
998	469 893,41	2 180 069,09	Картометрический метод	5,00	—
999	469 891,50	2 180 069,47	Картометрический метод	5,00	—
1000	469 889,58	2 180 069,09	Картометрический метод	5,00	—
1001	469 887,96	2 180 068,01	Картометрический метод	5,00	—
1002	469 886,88	2 180 066,39	Картометрический метод	5,00	—
1003	469 886,50	2 180 064,47	Картометрический метод	5,00	—
1004	469 886,88	2 180 062,56	Картометрический метод	5,00	—
1005	469 887,96	2 180 060,94	Картометрический метод	5,00	—
1006	469 889,58	2 180 059,85	Картометрический метод	5,00	—
991	469 891,50	2 180 059,47	Картометрический метод	5,00	—
:ЗУ1(62)					
1007	469 828,09	2 180 058,67	Картометрический метод	5,00	—
1008	469 830,00	2 180 059,05	Картометрический метод	5,00	—
1009	469 831,63	2 180 060,13	Картометрический метод	5,00	—
1010	469 832,71	2 180 061,75	Картометрический метод	5,00	—
1011	469 833,09	2 180 063,67	Картометрический метод	5,00	—
1012	469 832,71	2 180 065,58	Картометрический метод	5,00	—
1013	469 831,63	2 180 067,20	Картометрический метод	5,00	—
1014	469 830,00	2 180 068,29	Картометрический метод	5,00	—
1015	469 828,09	2 180 068,67	Картометрический метод	5,00	—
1016	469 826,18	2 180 068,29	Картометрический метод	5,00	—
1017	469 824,55	2 180 067,20	Картометрический метод	5,00	—
1018	469 823,47	2 180 065,58	Картометрический метод	5,00	—
1019	469 823,09	2 180 063,67	Картометрический метод	5,00	—
1020	469 823,47	2 180 061,75	Картометрический метод	5,00	—
1021	469 824,55	2 180 060,13	Картометрический метод	5,00	—
1022	469 826,18	2 180 059,05	Картометрический метод	5,00	—
1007	469 828,09	2 180 058,67	Картометрический метод	5,00	—
:ЗУ1(63)					
1023	469 793,30	2 180 059,62	Картометрический метод	5,00	—
1024	469 795,21	2 180 060,00	Картометрический метод	5,00	—
1025	469 796,83	2 180 061,09	Картометрический метод	5,00	—

Раздел 2

Сведения о местоположении границ объекта

1	2	3	4	5	6
1026	469 797,92	2 180 062,71	Картометрический метод	5,00	—
1027	469 798,30	2 180 064,62	Картометрический метод	5,00	—
1028	469 797,92	2 180 066,53	Картометрический метод	5,00	—
1029	469 796,83	2 180 068,16	Картометрический метод	5,00	—
1030	469 795,21	2 180 069,24	Картометрический метод	5,00	—
1031	469 793,30	2 180 069,62	Картометрический метод	5,00	—
1032	469 791,38	2 180 069,24	Картометрический метод	5,00	—
1033	469 789,76	2 180 068,16	Картометрический метод	5,00	—
1034	469 788,68	2 180 066,53	Картометрический метод	5,00	—
1035	469 788,30	2 180 064,62	Картометрический метод	5,00	—
1036	469 788,68	2 180 062,71	Картометрический метод	5,00	—
1037	469 789,76	2 180 061,09	Картометрический метод	5,00	—
1038	469 791,38	2 180 060,00	Картометрический метод	5,00	—
1023	469 793,30	2 180 059,62	Картометрический метод	5,00	—
:3У1(64)					
1039	469 758,42	2 180 060,66	Картометрический метод	5,00	—
1040	469 760,33	2 180 061,04	Картометрический метод	5,00	—
1041	469 761,95	2 180 062,13	Картометрический метод	5,00	—
1042	469 763,04	2 180 063,75	Картометрический метод	5,00	—
1043	469 763,42	2 180 065,66	Картометрический метод	5,00	—
1044	469 763,04	2 180 067,58	Картометрический метод	5,00	—
1045	469 761,95	2 180 069,20	Картометрический метод	5,00	—
1046	469 760,33	2 180 070,28	Картометрический метод	5,00	—
1047	469 758,42	2 180 070,66	Картометрический метод	5,00	—
1048	469 756,50	2 180 070,28	Картометрический метод	5,00	—
1049	469 754,88	2 180 069,20	Картометрический метод	5,00	—
1050	469 753,80	2 180 067,58	Картометрический метод	5,00	—
1051	469 753,42	2 180 065,66	Картометрический метод	5,00	—
1052	469 753,80	2 180 063,75	Картометрический метод	5,00	—
1053	469 754,88	2 180 062,13	Картометрический метод	5,00	—
1054	469 756,50	2 180 061,04	Картометрический метод	5,00	—
1039	469 758,42	2 180 060,66	Картометрический метод	5,00	—
:3У1(65)					
1055	469 712,46	2 180 063,18	Картометрический метод	5,00	—
1056	469 714,37	2 180 063,56	Картометрический метод	5,00	—
1057	469 716,00	2 180 064,64	Картометрический метод	5,00	—
1058	469 717,08	2 180 066,27	Картометрический метод	5,00	—
1059	469 717,46	2 180 068,18	Картометрический метод	5,00	—
1060	469 717,08	2 180 070,09	Картометрический метод	5,00	—
1061	469 716,00	2 180 071,72	Картометрический метод	5,00	—
1062	469 714,37	2 180 072,80	Картометрический метод	5,00	—
1063	469 712,46	2 180 073,18	Картометрический метод	5,00	—
1064	469 710,55	2 180 072,80	Картометрический метод	5,00	—
1065	469 708,93	2 180 071,72	Картометрический метод	5,00	—
1066	469 707,84	2 180 070,09	Картометрический метод	5,00	—
1067	469 707,46	2 180 068,18	Картометрический метод	5,00	—
1068	469 707,84	2 180 066,27	Картометрический метод	5,00	—
1069	469 708,93	2 180 064,64	Картометрический метод	5,00	—
1070	469 710,55	2 180 063,56	Картометрический метод	5,00	—
1055	469 712,46	2 180 063,18	Картометрический метод	5,00	—
:3У1(66)					
1071	469 658,31	2 180 069,93	Картометрический метод	5,00	—
1072	469 660,22	2 180 070,31	Картометрический метод	5,00	—
1073	469 661,84	2 180 071,40	Картометрический метод	5,00	—
1074	469 662,93	2 180 073,02	Картометрический метод	5,00	—

Раздел 2

Сведения о местоположении границ объекта

1	2	3	4	5	6
1075	469 663,31	2 180 074,93	Картометрический метод	5,00	—
1076	469 662,93	2 180 076,84	Картометрический метод	5,00	—
1077	469 661,84	2 180 078,47	Картометрический метод	5,00	—
1078	469 660,22	2 180 079,55	Картометрический метод	5,00	—
1079	469 658,31	2 180 079,93	Картометрический метод	5,00	—
1080	469 656,39	2 180 079,55	Картометрический метод	5,00	—
1081	469 654,77	2 180 078,47	Картометрический метод	5,00	—
1082	469 653,69	2 180 076,84	Картометрический метод	5,00	—
1083	469 653,31	2 180 074,93	Картометрический метод	5,00	—
1084	469 653,69	2 180 073,02	Картометрический метод	5,00	—
1085	469 654,77	2 180 071,40	Картометрический метод	5,00	—
1086	469 656,39	2 180 070,31	Картометрический метод	5,00	—
1071	469 658,31	2 180 069,93	Картометрический метод	5,00	—
:ЗУ1(67)					
1087	469 602,23	2 180 033,82	Картометрический метод	5,00	—
1088	469 604,14	2 180 034,20	Картометрический метод	5,00	—
1089	469 605,77	2 180 035,29	Картометрический метод	5,00	—
1090	469 606,85	2 180 036,91	Картометрический метод	5,00	—
1091	469 607,23	2 180 038,82	Картометрический метод	5,00	—
1092	469 606,85	2 180 040,74	Картометрический метод	5,00	—
1093	469 605,77	2 180 042,36	Картометрический метод	5,00	—
1094	469 604,14	2 180 043,44	Картометрический метод	5,00	—
1095	469 602,23	2 180 043,82	Картометрический метод	5,00	—
1096	469 600,32	2 180 043,44	Картометрический метод	5,00	—
1097	469 598,69	2 180 042,36	Картометрический метод	5,00	—
1098	469 597,61	2 180 040,74	Картометрический метод	5,00	—
1099	469 597,23	2 180 038,82	Картометрический метод	5,00	—
1100	469 597,61	2 180 036,91	Картометрический метод	5,00	—
1101	469 598,69	2 180 035,29	Картометрический метод	5,00	—
1102	469 600,32	2 180 034,20	Картометрический метод	5,00	—
1087	469 602,23	2 180 033,82	Картометрический метод	5,00	—
:ЗУ1(68)					
1103	469 604,02	2 180 068,05	Картометрический метод	5,00	—
1104	469 605,93	2 180 068,43	Картометрический метод	5,00	—
1105	469 607,56	2 180 069,51	Картометрический метод	5,00	—
1106	469 608,64	2 180 071,14	Картометрический метод	5,00	—
1107	469 609,02	2 180 073,05	Картометрический метод	5,00	—
1108	469 608,64	2 180 074,96	Картометрический метод	5,00	—
1109	469 607,56	2 180 076,58	Картометрический метод	5,00	—
1110	469 605,93	2 180 077,67	Картометрический метод	5,00	—
1111	469 604,02	2 180 078,05	Картометрический метод	5,00	—
1112	469 602,11	2 180 077,67	Картометрический метод	5,00	—
1113	469 600,48	2 180 076,58	Картометрический метод	5,00	—
1114	469 599,40	2 180 074,96	Картометрический метод	5,00	—
1115	469 599,02	2 180 073,05	Картометрический метод	5,00	—
1116	469 599,40	2 180 071,14	Картометрический метод	5,00	—
1117	469 600,48	2 180 069,51	Картометрический метод	5,00	—
1118	469 602,11	2 180 068,43	Картометрический метод	5,00	—
1103	469 604,02	2 180 068,05	Картометрический метод	5,00	—
:ЗУ1(69)					
1119	469 608,96	2 180 092,19	Картометрический метод	5,00	—
1120	469 610,87	2 180 092,57	Картометрический метод	5,00	—
1121	469 612,49	2 180 093,65	Картометрический метод	5,00	—
1122	469 613,58	2 180 095,27	Картометрический метод	5,00	—
1123	469 613,96	2 180 097,19	Картометрический метод	5,00	—

Раздел 2

Сведения о местоположении границ объекта

1	2	3	4	5	6
1124	469 613,58	2 180 099,10	Картометрический метод	5,00	—
1125	469 612,49	2 180 100,72	Картометрический метод	5,00	—
1126	469 610,87	2 180 101,81	Картометрический метод	5,00	—
1127	469 608,96	2 180 102,19	Картометрический метод	5,00	—
1128	469 607,05	2 180 101,81	Картометрический метод	5,00	—
1129	469 605,42	2 180 100,72	Картометрический метод	5,00	—
1130	469 604,34	2 180 099,10	Картометрический метод	5,00	—
1131	469 603,96	2 180 097,19	Картометрический метод	5,00	—
1132	469 604,34	2 180 095,27	Картометрический метод	5,00	—
1133	469 605,42	2 180 093,65	Картометрический метод	5,00	—
1134	469 607,05	2 180 092,57	Картометрический метод	5,00	—
1119	469 608,96	2 180 092,19	Картометрический метод	5,00	—
:ЗУ1(70)					
1135	469 612,97	2 180 118,12	Картометрический метод	5,00	—
1136	469 614,88	2 180 118,50	Картометрический метод	5,00	—
1137	469 616,50	2 180 119,59	Картометрический метод	5,00	—
1138	469 617,59	2 180 121,21	Картометрический метод	5,00	—
1139	469 617,97	2 180 123,12	Картометрический метод	5,00	—
1140	469 617,59	2 180 125,04	Картометрический метод	5,00	—
1141	469 616,50	2 180 126,66	Картометрический метод	5,00	—
1142	469 614,88	2 180 127,74	Картометрический метод	5,00	—
1143	469 612,97	2 180 128,12	Картометрический метод	5,00	—
1144	469 611,05	2 180 127,74	Картометрический метод	5,00	—
1145	469 609,43	2 180 126,66	Картометрический метод	5,00	—
1146	469 608,35	2 180 125,04	Картометрический метод	5,00	—
1147	469 607,97	2 180 123,12	Картометрический метод	5,00	—
1148	469 608,35	2 180 121,21	Картометрический метод	5,00	—
1149	469 609,43	2 180 119,59	Картометрический метод	5,00	—
1150	469 611,05	2 180 118,50	Картометрический метод	5,00	—
1135	469 612,97	2 180 118,12	Картометрический метод	5,00	—
:ЗУ1(71)					
1151	469 355,78	2 180 084,80	Картометрический метод	5,00	—
1152	469 357,69	2 180 085,18	Картометрический метод	5,00	—
1153	469 359,31	2 180 086,26	Картометрический метод	5,00	—
1154	469 360,40	2 180 087,89	Картометрический метод	5,00	—
1155	469 360,78	2 180 089,80	Картометрический метод	5,00	—
1156	469 360,40	2 180 091,71	Картометрический метод	5,00	—
1157	469 359,31	2 180 093,33	Картометрический метод	5,00	—
1158	469 357,69	2 180 094,42	Картометрический метод	5,00	—
1159	469 355,78	2 180 094,80	Картометрический метод	5,00	—
1160	469 353,86	2 180 094,42	Картометрический метод	5,00	—
1161	469 352,24	2 180 093,33	Картометрический метод	5,00	—
1162	469 351,16	2 180 091,71	Картометрический метод	5,00	—
1163	469 350,78	2 180 089,80	Картометрический метод	5,00	—
1164	469 351,16	2 180 087,89	Картометрический метод	5,00	—
1165	469 352,24	2 180 086,26	Картометрический метод	5,00	—
1166	469 353,86	2 180 085,18	Картометрический метод	5,00	—
1151	469 355,78	2 180 084,80	Картометрический метод	5,00	—
:ЗУ1(72)					
1167	469 355,52	2 180 098,19	Картометрический метод	5,00	—
1168	469 357,44	2 180 098,57	Картометрический метод	5,00	—
1169	469 359,06	2 180 099,65	Картометрический метод	5,00	—
1170	469 360,14	2 180 101,27	Картометрический метод	5,00	—
1171	469 360,52	2 180 103,19	Картометрический метод	5,00	—
1172	469 360,14	2 180 105,10	Картометрический метод	5,00	—

Раздел 2

Сведения о местоположении границ объекта

1	2	3	4	5	6
1173	469 359,06	2 180 106,72	Картометрический метод	5,00	—
1174	469 357,44	2 180 107,81	Картометрический метод	5,00	—
1175	469 355,52	2 180 108,19	Картометрический метод	5,00	—
1176	469 353,61	2 180 107,81	Картометрический метод	5,00	—
1177	469 351,99	2 180 106,72	Картометрический метод	5,00	—
1178	469 350,91	2 180 105,10	Картометрический метод	5,00	—
1179	469 350,52	2 180 103,19	Картометрический метод	5,00	—
1180	469 350,91	2 180 101,27	Картометрический метод	5,00	—
1181	469 351,99	2 180 099,65	Картометрический метод	5,00	—
1182	469 353,61	2 180 098,57	Картометрический метод	5,00	—
1167	469 355,52	2 180 098,19	Картометрический метод	5,00	—
:ЗУ1(73)					
1183	469 354,50	2 180 110,51	Картометрический метод	5,00	—
1184	469 356,42	2 180 110,89	Картометрический метод	5,00	—
1185	469 358,04	2 180 111,98	Картометрический метод	5,00	—
1186	469 359,12	2 180 113,60	Картометрический метод	5,00	—
1187	469 359,50	2 180 115,51	Картометрический метод	5,00	—
1188	469 359,12	2 180 117,43	Картометрический метод	5,00	—
1189	469 358,04	2 180 119,05	Картометрический метод	5,00	—
1190	469 356,42	2 180 120,13	Картометрический метод	5,00	—
1191	469 354,50	2 180 120,51	Картометрический метод	5,00	—
1192	469 352,59	2 180 120,13	Картометрический метод	5,00	—
1193	469 350,97	2 180 119,05	Картометрический метод	5,00	—
1194	469 349,88	2 180 117,43	Картометрический метод	5,00	—
1195	469 349,50	2 180 115,51	Картометрический метод	5,00	—
1196	469 349,88	2 180 113,60	Картометрический метод	5,00	—
1197	469 350,97	2 180 111,98	Картометрический метод	5,00	—
1198	469 352,59	2 180 110,89	Картометрический метод	5,00	—
1183	469 354,50	2 180 110,51	Картометрический метод	5,00	—
:ЗУ1(74)					
1199	469 103,50	2 180 072,15	Картометрический метод	5,00	—
1200	469 105,41	2 180 072,53	Картометрический метод	5,00	—
1201	469 107,03	2 180 073,61	Картометрический метод	5,00	—
1202	469 108,12	2 180 075,23	Картометрический метод	5,00	—
1203	469 108,50	2 180 077,15	Картометрический метод	5,00	—
1204	469 108,12	2 180 079,06	Картометрический метод	5,00	—
1205	469 107,03	2 180 080,68	Картометрический метод	5,00	—
1206	469 105,41	2 180 081,77	Картометрический метод	5,00	—
1207	469 103,50	2 180 082,15	Картометрический метод	5,00	—
1208	469 101,58	2 180 081,77	Картометрический метод	5,00	—
1209	469 099,96	2 180 080,68	Картометрический метод	5,00	—
1210	469 098,88	2 180 079,06	Картометрический метод	5,00	—
1211	469 098,50	2 180 077,15	Картометрический метод	5,00	—
1212	469 098,88	2 180 075,23	Картометрический метод	5,00	—
1213	469 099,96	2 180 073,61	Картометрический метод	5,00	—
1214	469 101,58	2 180 072,53	Картометрический метод	5,00	—
1199	469 103,50	2 180 072,15	Картометрический метод	5,00	—
:ЗУ1(75)					
1215	469 102,69	2 180 087,05	Картометрический метод	5,00	—
1216	469 104,60	2 180 087,43	Картометрический метод	5,00	—
1217	469 106,22	2 180 088,52	Картометрический метод	5,00	—
1218	469 107,31	2 180 090,14	Картометрический метод	5,00	—
1219	469 107,69	2 180 092,05	Картометрический метод	5,00	—
1220	469 107,31	2 180 093,97	Картометрический метод	5,00	—
1221	469 106,22	2 180 095,59	Картометрический метод	5,00	—

Раздел 2

Сведения о местоположении границ объекта

1	2	3	4	5	6
1222	469 104,60	2 180 096,67	Картометрический метод	5,00	—
1223	469 102,69	2 180 097,05	Картометрический метод	5,00	—
1224	469 100,77	2 180 096,67	Картометрический метод	5,00	—
1225	469 099,15	2 180 095,59	Картометрический метод	5,00	—
1226	469 098,07	2 180 093,97	Картометрический метод	5,00	—
1227	469 097,69	2 180 092,05	Картометрический метод	5,00	—
1228	469 098,07	2 180 090,14	Картометрический метод	5,00	—
1229	469 099,15	2 180 088,52	Картометрический метод	5,00	—
1230	469 100,77	2 180 087,43	Картометрический метод	5,00	—
1215	469 102,69	2 180 087,05	Картометрический метод	5,00	—
:ЗУ1(76)					
1231	469 102,01	2 180 098,61	Картометрический метод	5,00	—
1232	469 103,92	2 180 098,99	Картометрический метод	5,00	—
1233	469 105,55	2 180 100,08	Картометрический метод	5,00	—
1234	469 106,63	2 180 101,70	Картометрический метод	5,00	—
1235	469 107,01	2 180 103,61	Картометрический метод	5,00	—
1236	469 106,63	2 180 105,53	Картометрический метод	5,00	—
1237	469 105,55	2 180 107,15	Картометрический метод	5,00	—
1238	469 103,92	2 180 108,23	Картометрический метод	5,00	—
1239	469 102,01	2 180 108,61	Картометрический метод	5,00	—
1240	469 100,10	2 180 108,23	Картометрический метод	5,00	—
1241	469 098,47	2 180 107,15	Картометрический метод	5,00	—
1242	469 097,39	2 180 105,53	Картометрический метод	5,00	—
1243	469 097,01	2 180 103,61	Картометрический метод	5,00	—
1244	469 097,39	2 180 101,70	Картометрический метод	5,00	—
1245	469 098,47	2 180 100,08	Картометрический метод	5,00	—
1246	469 100,10	2 180 098,99	Картометрический метод	5,00	—
1231	469 102,01	2 180 098,61	Картометрический метод	5,00	—
:ЗУ1(77)					
1247	468 916,59	2 180 066,17	Картометрический метод	5,00	—
1248	468 918,50	2 180 066,55	Картометрический метод	5,00	—
1249	468 920,13	2 180 067,63	Картометрический метод	5,00	—
1250	468 921,21	2 180 069,25	Картометрический метод	5,00	—
1251	468 921,59	2 180 071,17	Картометрический метод	5,00	—
1252	468 921,21	2 180 073,08	Картометрический метод	5,00	—
1253	468 920,13	2 180 074,70	Картометрический метод	5,00	—
1254	468 918,50	2 180 075,78	Картометрический метод	5,00	—
1255	468 916,59	2 180 076,17	Картометрический метод	5,00	—
1256	468 914,68	2 180 075,78	Картометрический метод	5,00	—
1257	468 913,06	2 180 074,70	Картометрический метод	5,00	—
1258	468 911,97	2 180 073,08	Картометрический метод	5,00	—
1259	468 911,59	2 180 071,17	Картометрический метод	5,00	—
1260	468 911,97	2 180 069,25	Картометрический метод	5,00	—
1261	468 913,06	2 180 067,63	Картометрический метод	5,00	—
1262	468 914,68	2 180 066,55	Картометрический метод	5,00	—
1247	468 916,59	2 180 066,17	Картометрический метод	5,00	—
:ЗУ1(78)					
1263	468 916,26	2 180 078,16	Картометрический метод	5,00	—
1264	468 918,17	2 180 078,54	Картометрический метод	5,00	—
1265	468 919,79	2 180 079,63	Картометрический метод	5,00	—
1266	468 920,88	2 180 081,25	Картометрический метод	5,00	—
1267	468 921,26	2 180 083,16	Картометрический метод	5,00	—
1268	468 920,88	2 180 085,07	Картометрический метод	5,00	—
1269	468 919,79	2 180 086,70	Картометрический метод	5,00	—
1270	468 918,17	2 180 087,78	Картометрический метод	5,00	—

Раздел 2

Сведения о местоположении границ объекта

1	2	3	4	5	6
1271	468 916,26	2 180 088,16	Картометрический метод	5,00	—
1272	468 914,34	2 180 087,78	Картометрический метод	5,00	—
1273	468 912,72	2 180 086,70	Картометрический метод	5,00	—
1274	468 911,64	2 180 085,07	Картометрический метод	5,00	—
1275	468 911,26	2 180 083,16	Картометрический метод	5,00	—
1276	468 911,64	2 180 081,25	Картометрический метод	5,00	—
1277	468 912,72	2 180 079,63	Картометрический метод	5,00	—
1278	468 914,34	2 180 078,54	Картометрический метод	5,00	—
1263	468 916,26	2 180 078,16	Картометрический метод	5,00	—
:ЗУ1(79)					
1279	468 915,40	2 180 090,33	Картометрический метод	5,00	—
1280	468 917,32	2 180 090,71	Картометрический метод	5,00	—
1281	468 918,94	2 180 091,80	Картометрический метод	5,00	—
1282	468 920,02	2 180 093,42	Картометрический метод	5,00	—
1283	468 920,40	2 180 095,33	Картометрический метод	5,00	—
1284	468 920,02	2 180 097,25	Картометрический метод	5,00	—
1285	468 918,94	2 180 098,87	Картометрический метод	5,00	—
1286	468 917,32	2 180 099,95	Картометрический метод	5,00	—
1287	468 915,40	2 180 100,33	Картометрический метод	5,00	—
1288	468 913,49	2 180 099,95	Картометрический метод	5,00	—
1289	468 911,87	2 180 098,87	Картометрический метод	5,00	—
1290	468 910,78	2 180 097,25	Картометрический метод	5,00	—
1291	468 910,40	2 180 095,33	Картометрический метод	5,00	—
1292	468 910,78	2 180 093,42	Картометрический метод	5,00	—
1293	468 911,87	2 180 091,80	Картометрический метод	5,00	—
1294	468 913,49	2 180 090,71	Картометрический метод	5,00	—
1279	468 915,40	2 180 090,33	Картометрический метод	5,00	—
:ЗУ1(80)					
1295	468 804,94	2 180 034,49	Картометрический метод	5,00	—
1296	468 805,32	2 180 032,58	Картометрический метод	5,00	—
1297	468 805,46	2 180 032,37	Картометрический метод	5,00	—
1298	468 805,37	2 180 032,24	Картометрический метод	5,00	—
1299	468 804,99	2 180 030,33	Картометрический метод	5,00	—
1300	468 805,37	2 180 028,42	Картометрический метод	5,00	—
1301	468 806,46	2 180 026,79	Картометрический метод	5,00	—
1302	468 806,52	2 180 026,75	Картометрический метод	5,00	—
1303	468 806,21	2 180 025,19	Картометрический метод	5,00	—
1304	468 806,59	2 180 023,27	Картометрический метод	5,00	—
1305	468 807,67	2 180 021,65	Картометрический метод	5,00	—
1306	468 809,29	2 180 020,57	Картометрический метод	5,00	—
1307	468 811,21	2 180 020,19	Картометрический метод	5,00	—
1308	468 813,12	2 180 020,57	Картометрический метод	5,00	—
1309	468 814,74	2 180 021,65	Картометрический метод	5,00	—
1310	468 815,83	2 180 023,27	Картометрический метод	5,00	—
1311	468 816,21	2 180 025,19	Картометрический метод	5,00	—
1312	468 815,83	2 180 027,10	Картометрический метод	5,00	—
1313	468 814,74	2 180 028,72	Картометрический метод	5,00	—
1314	468 814,68	2 180 028,76	Картометрический метод	5,00	—
1315	468 814,99	2 180 030,33	Картометрический метод	5,00	—
1316	468 814,61	2 180 032,24	Картометрический метод	5,00	—
1317	468 814,47	2 180 032,45	Картометрический метод	5,00	—
1318	468 814,55	2 180 032,58	Картометрический метод	5,00	—
1319	468 814,94	2 180 034,49	Картометрический метод	5,00	—
1320	468 814,55	2 180 036,40	Картометрический метод	5,00	—
1321	468 813,47	2 180 038,03	Картометрический метод	5,00	—

Раздел 2

Сведения о местоположении границ объекта

1	2	3	4	5	6
1322	468 811,85	2 180 039,11	Картометрический метод	5,00	—
1323	468 809,94	2 180 039,49	Картометрический метод	5,00	—
1324	468 808,02	2 180 039,11	Картометрический метод	5,00	—
1325	468 806,40	2 180 038,03	Картометрический метод	5,00	—
1326	468 805,32	2 180 036,40	Картометрический метод	5,00	—
1295	468 804,94	2 180 034,49	Картометрический метод	5,00	—
:ЗУ1(81)					
1327	468 747,98	2 180 030,67	Картометрический метод	5,00	—
1328	468 748,36	2 180 028,75	Картометрический метод	5,00	—
1329	468 749,44	2 180 027,13	Картометрический метод	5,00	—
1330	468 751,07	2 180 026,05	Картометрический метод	5,00	—
1331	468 752,98	2 180 025,67	Картометрический метод	5,00	—
1332	468 754,89	2 180 026,05	Картометрический метод	5,00	—
1333	468 756,52	2 180 027,13	Картометрический метод	5,00	—
1334	468 757,60	2 180 028,75	Картометрический метод	5,00	—
1335	468 757,98	2 180 030,67	Картометрический метод	5,00	—
1336	468 757,60	2 180 032,58	Картометрический метод	5,00	—
1337	468 756,52	2 180 034,20	Картометрический метод	5,00	—
1338	468 756,25	2 180 034,38	Картометрический метод	5,00	—
1339	468 757,95	2 180 034,72	Картометрический метод	5,00	—
1340	468 759,57	2 180 035,80	Картометрический метод	5,00	—
1341	468 760,65	2 180 037,42	Картометрический метод	5,00	—
1342	468 761,03	2 180 039,34	Картометрический метод	5,00	—
1343	468 760,65	2 180 041,25	Картометрический метод	5,00	—
1344	468 759,57	2 180 042,87	Картометрический метод	5,00	—
1345	468 757,95	2 180 043,96	Картометрический метод	5,00	—
1346	468 756,03	2 180 044,34	Картометрический метод	5,00	—
1347	468 754,12	2 180 043,96	Картометрический метод	5,00	—
1348	468 752,50	2 180 042,87	Картометрический метод	5,00	—
1349	468 751,41	2 180 041,25	Картометрический метод	5,00	—
1350	468 751,03	2 180 039,34	Картометрический метод	5,00	—
1351	468 751,41	2 180 037,42	Картометрический метод	5,00	—
1352	468 752,50	2 180 035,80	Картометрический метод	5,00	—
1353	468 752,76	2 180 035,62	Картометрический метод	5,00	—
1354	468 751,07	2 180 035,29	Картометрический метод	5,00	—
1355	468 749,44	2 180 034,20	Картометрический метод	5,00	—
1356	468 748,36	2 180 032,58	Картометрический метод	5,00	—
1327	468 747,98	2 180 030,67	Картометрический метод	5,00	—
:ЗУ1(82)					
1357	468 658,75	2 180 086,64	Картометрический метод	5,00	—
1358	468 659,13	2 180 084,73	Картометрический метод	5,00	—
1359	468 660,21	2 180 083,11	Картометрический метод	5,00	—
1360	468 661,84	2 180 082,02	Картометрический метод	5,00	—
1361	468 663,75	2 180 081,64	Картометрический метод	5,00	—
1362	468 665,66	2 180 082,02	Картометрический метод	5,00	—
1363	468 667,28	2 180 083,11	Картометрический метод	5,00	—
1364	468 668,37	2 180 084,73	Картометрический метод	5,00	—
1365	468 668,75	2 180 086,64	Картометрический метод	5,00	—
1366	468 668,37	2 180 088,56	Картометрический метод	5,00	—
1367	468 667,28	2 180 090,18	Картометрический метод	5,00	—
1368	468 666,97	2 180 090,39	Картометрический метод	5,00	—
1369	468 667,51	2 180 090,28	Картометрический метод	5,00	—
1370	468 669,42	2 180 090,66	Картометрический метод	5,00	—
1371	468 671,05	2 180 091,75	Картометрический метод	5,00	—
1372	468 672,13	2 180 093,37	Картометрический метод	5,00	—

Раздел 2

Сведения о местоположении границ объекта

1	2	3	4	5	6
1373	468 672,51	2 180 095,28	Картометрический метод	5,00	—
1374	468 672,13	2 180 097,20	Картометрический метод	5,00	—
1375	468 671,05	2 180 098,82	Картометрический метод	5,00	—
1376	468 669,42	2 180 099,90	Картометрический метод	5,00	—
1377	468 667,51	2 180 100,28	Картометрический метод	5,00	—
1378	468 665,60	2 180 099,90	Картометрический метод	5,00	—
1379	468 663,98	2 180 098,82	Картометрический метод	5,00	—
1380	468 662,89	2 180 097,20	Картометрический метод	5,00	—
1381	468 662,51	2 180 095,28	Картометрический метод	5,00	—
1382	468 662,89	2 180 093,37	Картометрический метод	5,00	—
1383	468 663,98	2 180 091,75	Картометрический метод	5,00	—
1384	468 664,29	2 180 091,54	Картометрический метод	5,00	—
1385	468 663,75	2 180 091,64	Картометрический метод	5,00	—
1386	468 661,84	2 180 091,26	Картометрический метод	5,00	—
1387	468 660,21	2 180 090,18	Картометрический метод	5,00	—
1388	468 659,13	2 180 088,56	Картометрический метод	5,00	—
1357	468 658,75	2 180 086,64	Картометрический метод	5,00	—
:ЗУ1(83)					
1389	468 637,87	2 180 053,76	Картометрический метод	5,00	—
1390	468 639,78	2 180 054,14	Картометрический метод	5,00	—
1391	468 641,41	2 180 055,23	Картометрический метод	5,00	—
1392	468 642,49	2 180 056,85	Картометрический метод	5,00	—
1393	468 642,87	2 180 058,76	Картометрический метод	5,00	—
1394	468 642,49	2 180 060,68	Картометрический метод	5,00	—
1395	468 641,41	2 180 062,30	Картометрический метод	5,00	—
1396	468 639,78	2 180 063,38	Картометрический метод	5,00	—
1397	468 637,87	2 180 063,76	Картометрический метод	5,00	—
1398	468 635,96	2 180 063,38	Картометрический метод	5,00	—
1399	468 634,33	2 180 062,30	Картометрический метод	5,00	—
1400	468 633,25	2 180 060,68	Картометрический метод	5,00	—
1401	468 632,87	2 180 058,76	Картометрический метод	5,00	—
1402	468 633,25	2 180 056,85	Картометрический метод	5,00	—
1403	468 634,33	2 180 055,23	Картометрический метод	5,00	—
1404	468 635,96	2 180 054,14	Картометрический метод	5,00	—
1389	468 637,87	2 180 053,76	Картометрический метод	5,00	—
:ЗУ1(84)					
1405	468 638,31	2 180 066,29	Картометрический метод	5,00	—
1406	468 640,22	2 180 066,67	Картометрический метод	5,00	—
1407	468 641,84	2 180 067,75	Картометрический метод	5,00	—
1408	468 642,93	2 180 069,38	Картометрический метод	5,00	—
1409	468 643,31	2 180 071,29	Картометрический метод	5,00	—
1410	468 642,93	2 180 073,20	Картометрический метод	5,00	—
1411	468 641,84	2 180 074,82	Картометрический метод	5,00	—
1412	468 640,22	2 180 075,91	Картометрический метод	5,00	—
1413	468 638,31	2 180 076,29	Картометрический метод	5,00	—
1414	468 636,39	2 180 075,91	Картометрический метод	5,00	—
1415	468 634,77	2 180 074,82	Картометрический метод	5,00	—
1416	468 633,69	2 180 073,20	Картометрический метод	5,00	—
1417	468 633,31	2 180 071,29	Картометрический метод	5,00	—
1418	468 633,69	2 180 069,38	Картометрический метод	5,00	—
1419	468 634,77	2 180 067,75	Картометрический метод	5,00	—
1420	468 636,39	2 180 066,67	Картометрический метод	5,00	—
1405	468 638,31	2 180 066,29	Картометрический метод	5,00	—
:ЗУ1(85)					
1421	468 637,04	2 180 078,94	Картометрический метод	5,00	—

Раздел 2

Сведения о местоположении границ объекта

1	2	3	4	5	6
1422	468 638,95	2 180 079,32	Картометрический метод	5,00	—
1423	468 640,58	2 180 080,41	Картометрический метод	5,00	—
1424	468 641,66	2 180 082,03	Картометрический метод	5,00	—
1425	468 642,04	2 180 083,94	Картометрический метод	5,00	—
1426	468 641,66	2 180 085,85	Картометрический метод	5,00	—
1427	468 640,58	2 180 087,48	Картометрический метод	5,00	—
1428	468 638,95	2 180 088,56	Картометрический метод	5,00	—
1429	468 637,04	2 180 088,94	Картометрический метод	5,00	—
1430	468 635,13	2 180 088,56	Картометрический метод	5,00	—
1431	468 633,51	2 180 087,48	Картометрический метод	5,00	—
1432	468 632,42	2 180 085,85	Картометрический метод	5,00	—
1433	468 632,04	2 180 083,94	Картометрический метод	5,00	—
1434	468 632,42	2 180 082,03	Картометрический метод	5,00	—
1435	468 633,51	2 180 080,41	Картометрический метод	5,00	—
1436	468 635,13	2 180 079,32	Картометрический метод	5,00	—
1421	468 637,04	2 180 078,94	Картометрический метод	5,00	—
:3У1(86)					
1452	468 618,84	2 180 091,65	Картометрический метод	5,00	—
1451	468 617,22	2 180 092,73	Картометрический метод	5,00	—
1450	468 616,14	2 180 094,36	Картометрический метод	5,00	—
1449	468 615,75	2 180 096,27	Картометрический метод	5,00	—
1448	468 616,14	2 180 098,18	Картометрический метод	5,00	—
1447	468 617,22	2 180 099,81	Картометрический метод	5,00	—
1897	468 618,49	2 180 100,65	Картометрический метод	5,00	—
1898	468 622,93	2 180 100,71	Картометрический метод	5,00	—
1443	468 624,29	2 180 099,81	Картометрический метод	5,00	—
1442	468 625,37	2 180 098,18	Картометрический метод	5,00	—
1441	468 625,75	2 180 096,27	Картометрический метод	5,00	—
1440	468 625,37	2 180 094,36	Картометрический метод	5,00	—
1439	468 624,29	2 180 092,73	Картометрический метод	5,00	—
1438	468 622,67	2 180 091,65	Картометрический метод	5,00	—
1437	468 620,75	2 180 091,27	Картометрический метод	5,00	—
1452	468 618,84	2 180 091,65	Картометрический метод	5,00	—
:3У1(87)					
1453	468 405,38	2 180 047,83	Картометрический метод	5,00	—
1454	468 407,29	2 180 048,21	Картометрический метод	5,00	—
1455	468 408,92	2 180 049,30	Картометрический метод	5,00	—
1456	468 410,00	2 180 050,92	Картометрический метод	5,00	—
1457	468 410,38	2 180 052,83	Картометрический метод	5,00	—
1458	468 410,00	2 180 054,75	Картометрический метод	5,00	—
1459	468 408,92	2 180 056,37	Картометрический метод	5,00	—
1460	468 407,29	2 180 057,45	Картометрический метод	5,00	—
1461	468 405,38	2 180 057,83	Картометрический метод	5,00	—
1462	468 403,47	2 180 057,45	Картометрический метод	5,00	—
1463	468 401,84	2 180 056,37	Картометрический метод	5,00	—
1464	468 400,76	2 180 054,75	Картометрический метод	5,00	—
1465	468 400,38	2 180 052,83	Картометрический метод	5,00	—
1466	468 400,76	2 180 050,92	Картометрический метод	5,00	—
1467	468 401,84	2 180 049,30	Картометрический метод	5,00	—
1468	468 403,47	2 180 048,21	Картометрический метод	5,00	—
1453	468 405,38	2 180 047,83	Картометрический метод	5,00	—
:3У1(88)					
1469	468 405,22	2 180 058,83	Картометрический метод	5,00	—
1470	468 407,14	2 180 059,21	Картометрический метод	5,00	—
1471	468 408,76	2 180 060,29	Картометрический метод	5,00	—

Раздел 2

Сведения о местоположении границ объекта

1	2	3	4	5	6
1472	468 409,84	2 180 061,92	Картометрический метод	5,00	—
1473	468 410,22	2 180 063,83	Картометрический метод	5,00	—
1474	468 409,84	2 180 065,74	Картометрический метод	5,00	—
1475	468 408,76	2 180 067,37	Картометрический метод	5,00	—
1476	468 407,14	2 180 068,45	Картометрический метод	5,00	—
1477	468 405,22	2 180 068,83	Картометрический метод	5,00	—
1478	468 403,31	2 180 068,45	Картометрический метод	5,00	—
1479	468 401,69	2 180 067,37	Картометрический метод	5,00	—
1480	468 400,60	2 180 065,74	Картометрический метод	5,00	—
1481	468 400,22	2 180 063,83	Картометрический метод	5,00	—
1482	468 400,60	2 180 061,92	Картометрический метод	5,00	—
1483	468 401,69	2 180 060,29	Картометрический метод	5,00	—
1484	468 403,31	2 180 059,21	Картометрический метод	5,00	—
1469	468 405,22	2 180 058,83	Картометрический метод	5,00	—
:3У1(89)					
1485	468 405,56	2 180 070,49	Картометрический метод	5,00	—
1486	468 407,48	2 180 070,88	Картометрический метод	5,00	—
1487	468 409,10	2 180 071,96	Картометрический метод	5,00	—
1488	468 410,18	2 180 073,58	Картометрический метод	5,00	—
1489	468 410,56	2 180 075,49	Картометрический метод	5,00	—
1490	468 410,18	2 180 077,41	Картометрический метод	5,00	—
1491	468 409,10	2 180 079,03	Картометрический метод	5,00	—
1492	468 407,48	2 180 080,11	Картометрический метод	5,00	—
1493	468 405,56	2 180 080,49	Картометрический метод	5,00	—
1494	468 403,65	2 180 080,11	Картометрический метод	5,00	—
1495	468 402,03	2 180 079,03	Картометрический метод	5,00	—
1496	468 400,94	2 180 077,41	Картометрический метод	5,00	—
1497	468 400,56	2 180 075,49	Картометрический метод	5,00	—
1498	468 400,94	2 180 073,58	Картометрический метод	5,00	—
1499	468 402,03	2 180 071,96	Картометрический метод	5,00	—
1500	468 403,65	2 180 070,88	Картометрический метод	5,00	—
1485	468 405,56	2 180 070,49	Картометрический метод	5,00	—
:3У1(90)					
1501	468 149,00	2 180 060,97	Картометрический метод	5,00	—
1502	468 150,91	2 180 061,35	Картометрический метод	5,00	—
1503	468 152,53	2 180 062,44	Картометрический метод	5,00	—
1504	468 153,62	2 180 064,06	Картометрический метод	5,00	—
1505	468 154,00	2 180 065,97	Картометрический метод	5,00	—
1506	468 153,62	2 180 067,88	Картометрический метод	5,00	—
1507	468 152,53	2 180 069,51	Картометрический метод	5,00	—
1508	468 150,91	2 180 070,59	Картометрический метод	5,00	—
1509	468 149,00	2 180 070,97	Картометрический метод	5,00	—
1510	468 147,08	2 180 070,59	Картометрический метод	5,00	—
1511	468 145,46	2 180 069,51	Картометрический метод	5,00	—
1512	468 144,38	2 180 067,88	Картометрический метод	5,00	—
1513	468 144,00	2 180 065,97	Картометрический метод	5,00	—
1514	468 144,38	2 180 064,06	Картометрический метод	5,00	—
1515	468 145,46	2 180 062,44	Картометрический метод	5,00	—
1516	468 147,08	2 180 061,35	Картометрический метод	5,00	—
1501	468 149,00	2 180 060,97	Картометрический метод	5,00	—
:3У1(91)					
1517	468 149,95	2 180 071,76	Картометрический метод	5,00	—
1518	468 151,86	2 180 072,14	Картометрический метод	5,00	—
1519	468 153,48	2 180 073,23	Картометрический метод	5,00	—
1520	468 154,57	2 180 074,85	Картометрический метод	5,00	—

Раздел 2

Сведения о местоположении границ объекта

1	2	3	4	5	6
1521	468 154,95	2 180 076,76	Картометрический метод	5,00	—
1522	468 154,57	2 180 078,68	Картометрический метод	5,00	—
1523	468 153,48	2 180 080,30	Картометрический метод	5,00	—
1524	468 151,86	2 180 081,38	Картометрический метод	5,00	—
1525	468 149,95	2 180 081,76	Картометрический метод	5,00	—
1526	468 148,04	2 180 081,38	Картометрический метод	5,00	—
1527	468 146,41	2 180 080,30	Картометрический метод	5,00	—
1528	468 145,33	2 180 078,68	Картометрический метод	5,00	—
1529	468 144,95	2 180 076,76	Картометрический метод	5,00	—
1530	468 145,33	2 180 074,85	Картометрический метод	5,00	—
1531	468 146,41	2 180 073,23	Картометрический метод	5,00	—
1532	468 148,04	2 180 072,14	Картометрический метод	5,00	—
1517	468 149,95	2 180 071,76	Картометрический метод	5,00	—
:ЗУ1(92)					
1533	468 150,67	2 180 083,04	Картометрический метод	5,00	—
1534	468 152,58	2 180 083,42	Картометрический метод	5,00	—
1535	468 154,21	2 180 084,51	Картометрический метод	5,00	—
1536	468 155,29	2 180 086,13	Картометрический метод	5,00	—
1537	468 155,67	2 180 088,04	Картометрический метод	5,00	—
1538	468 155,29	2 180 089,95	Картометрический метод	5,00	—
1539	468 154,21	2 180 091,58	Картометрический метод	5,00	—
1540	468 152,58	2 180 092,66	Картометрический метод	5,00	—
1541	468 150,67	2 180 093,04	Картометрический метод	5,00	—
1542	468 148,76	2 180 092,66	Картометрический метод	5,00	—
1543	468 147,14	2 180 091,58	Картометрический метод	5,00	—
1544	468 146,05	2 180 089,95	Картометрический метод	5,00	—
1545	468 145,67	2 180 088,04	Картометрический метод	5,00	—
1546	468 146,05	2 180 086,13	Картометрический метод	5,00	—
1547	468 147,14	2 180 084,51	Картометрический метод	5,00	—
1548	468 148,76	2 180 083,42	Картометрический метод	5,00	—
1533	468 150,67	2 180 083,04	Картометрический метод	5,00	—
:ЗУ1(93)					
1549	467 897,47	2 180 095,18	Картометрический метод	5,00	—
1550	467 899,39	2 180 095,56	Картометрический метод	5,00	—
1551	467 901,01	2 180 096,64	Картометрический метод	5,00	—
1552	467 902,09	2 180 098,26	Картометрический метод	5,00	—
1553	467 902,47	2 180 100,18	Картометрический метод	5,00	—
1554	467 902,09	2 180 102,09	Картометрический метод	5,00	—
1555	467 901,01	2 180 103,71	Картометрический метод	5,00	—
1556	467 899,39	2 180 104,80	Картометрический метод	5,00	—
1557	467 897,47	2 180 105,18	Картометрический метод	5,00	—
1558	467 895,56	2 180 104,80	Картометрический метод	5,00	—
1559	467 893,94	2 180 103,71	Картометрический метод	5,00	—
1560	467 892,86	2 180 102,09	Картометрический метод	5,00	—
1561	467 892,47	2 180 100,18	Картометрический метод	5,00	—
1562	467 892,86	2 180 098,26	Картометрический метод	5,00	—
1563	467 893,94	2 180 096,64	Картометрический метод	5,00	—
1564	467 895,56	2 180 095,56	Картометрический метод	5,00	—
1549	467 897,47	2 180 095,18	Картометрический метод	5,00	—
:ЗУ1(94)					
1565	467 899,19	2 180 106,23	Картометрический метод	5,00	—
1566	467 901,11	2 180 106,61	Картометрический метод	5,00	—
1567	467 902,73	2 180 107,69	Картометрический метод	5,00	—
1568	467 903,81	2 180 109,32	Картометрический метод	5,00	—
1569	467 904,19	2 180 111,23	Картометрический метод	5,00	—

Раздел 2

Сведения о местоположении границ объекта

1	2	3	4	5	6
1570	467 903,81	2 180 113,14	Картометрический метод	5,00	—
1571	467 902,73	2 180 114,77	Картометрический метод	5,00	—
1572	467 901,11	2 180 115,85	Картометрический метод	5,00	—
1573	467 899,19	2 180 116,23	Картометрический метод	5,00	—
1574	467 897,28	2 180 115,85	Картометрический метод	5,00	—
1575	467 895,66	2 180 114,77	Картометрический метод	5,00	—
1576	467 894,57	2 180 113,14	Картометрический метод	5,00	—
1577	467 894,19	2 180 111,23	Картометрический метод	5,00	—
1578	467 894,57	2 180 109,32	Картометрический метод	5,00	—
1579	467 895,66	2 180 107,69	Картометрический метод	5,00	—
1580	467 897,28	2 180 106,61	Картометрический метод	5,00	—
1565	467 899,19	2 180 106,23	Картометрический метод	5,00	—
:3У1(95)					
1581	467 900,82	2 180 117,76	Картометрический метод	5,00	—
1582	467 902,73	2 180 118,14	Картометрический метод	5,00	—
1583	467 904,36	2 180 119,23	Картометрический метод	5,00	—
1584	467 905,44	2 180 120,85	Картометрический метод	5,00	—
1585	467 905,82	2 180 122,76	Картометрический метод	5,00	—
1586	467 905,44	2 180 124,68	Картометрический метод	5,00	—
1587	467 904,36	2 180 126,30	Картометрический метод	5,00	—
1588	467 902,73	2 180 127,38	Картометрический метод	5,00	—
1589	467 900,82	2 180 127,76	Картометрический метод	5,00	—
1590	467 898,91	2 180 127,38	Картометрический метод	5,00	—
1591	467 897,28	2 180 126,30	Картометрический метод	5,00	—
1592	467 896,20	2 180 124,68	Картометрический метод	5,00	—
1593	467 895,82	2 180 122,76	Картометрический метод	5,00	—
1594	467 896,20	2 180 120,85	Картометрический метод	5,00	—
1595	467 897,28	2 180 119,23	Картометрический метод	5,00	—
1596	467 898,91	2 180 118,14	Картометрический метод	5,00	—
1581	467 900,82	2 180 117,76	Картометрический метод	5,00	—
:3У1(96)					
1597	467 649,81	2 180 173,46	Картометрический метод	5,00	—
1598	467 650,19	2 180 171,55	Картометрический метод	5,00	—
1599	467 650,22	2 180 171,49	Картометрический метод	5,00	—
1600	467 649,86	2 180 169,67	Картометрический метод	5,00	—
1601	467 650,24	2 180 167,76	Картометрический метод	5,00	—
1602	467 651,03	2 180 166,57	Картометрический метод	5,00	—
1603	467 650,33	2 180 165,51	Картометрический метод	5,00	—
1604	467 649,95	2 180 163,60	Картометрический метод	5,00	—
1605	467 650,33	2 180 161,69	Картометрический метод	5,00	—
1606	467 651,41	2 180 160,07	Картометрический метод	5,00	—
1607	467 653,03	2 180 158,98	Картометрический метод	5,00	—
1608	467 654,95	2 180 158,60	Картометрический метод	5,00	—
1609	467 656,86	2 180 158,98	Картометрический метод	5,00	—
1610	467 658,48	2 180 160,07	Картометрический метод	5,00	—
1611	467 659,57	2 180 161,69	Картометрический метод	5,00	—
1612	467 659,95	2 180 163,60	Картометрический метод	5,00	—
1613	467 659,57	2 180 165,51	Картометрический метод	5,00	—
1614	467 658,78	2 180 166,70	Картометрический метод	5,00	—
1615	467 659,48	2 180 167,76	Картометрический метод	5,00	—
1616	467 659,86	2 180 169,67	Картометрический метод	5,00	—
1617	467 659,48	2 180 171,58	Картометрический метод	5,00	—
1618	467 659,45	2 180 171,64	Картометрический метод	5,00	—
1619	467 659,81	2 180 173,46	Картометрический метод	5,00	—
1620	467 659,43	2 180 175,37	Картометрический метод	5,00	—

Раздел 2

Сведения о местоположении границ объекта

1	2	3	4	5	6
1621	467 658,34	2 180 176,99	Картометрический метод	5,00	—
1622	467 656,72	2 180 178,08	Картометрический метод	5,00	—
1623	467 654,81	2 180 178,46	Картометрический метод	5,00	—
1624	467 652,89	2 180 178,08	Картометрический метод	5,00	—
1625	467 651,27	2 180 176,99	Картометрический метод	5,00	—
1626	467 650,19	2 180 175,37	Картометрический метод	5,00	—
1597	467 649,81	2 180 173,46	Картометрический метод	5,00	—
:ЗУ1(97)					
1627	467 593,90	2 180 128,09	Картометрический метод	5,00	—
1628	467 594,28	2 180 126,18	Картометрический метод	5,00	—
1629	467 595,11	2 180 124,93	Картометрический метод	5,00	—
1630	467 594,97	2 180 124,71	Картометрический метод	5,00	—
1631	467 594,59	2 180 122,79	Картометрический метод	5,00	—
1632	467 594,97	2 180 120,88	Картометрический метод	5,00	—
1633	467 595,79	2 180 119,65	Картометрический метод	5,00	—
1634	467 595,62	2 180 119,39	Картометрический метод	5,00	—
1635	467 595,24	2 180 117,47	Картометрический метод	5,00	—
1636	467 595,62	2 180 115,56	Картометрический метод	5,00	—
1637	467 596,70	2 180 113,94	Картометрический метод	5,00	—
1638	467 598,32	2 180 112,85	Картометрический метод	5,00	—
1639	467 600,24	2 180 112,47	Картометрический метод	5,00	—
1640	467 602,15	2 180 112,85	Картометрический метод	5,00	—
1641	467 603,77	2 180 113,94	Картометрический метод	5,00	—
1642	467 604,86	2 180 115,56	Картометрический метод	5,00	—
1643	467 605,24	2 180 117,47	Картометрический метод	5,00	—
1644	467 604,86	2 180 119,39	Картометрический метод	5,00	—
1645	467 604,03	2 180 120,62	Картометрический метод	5,00	—
1646	467 604,21	2 180 120,88	Картометрический метод	5,00	—
1647	467 604,59	2 180 122,79	Картометрический метод	5,00	—
1648	467 604,21	2 180 124,71	Картометрический метод	5,00	—
1649	467 603,37	2 180 125,96	Картометрический метод	5,00	—
1650	467 603,52	2 180 126,18	Картометрический метод	5,00	—
1651	467 603,90	2 180 128,09	Картометрический метод	5,00	—
1652	467 603,52	2 180 130,00	Картометрический метод	5,00	—
1653	467 602,43	2 180 131,63	Картометрический метод	5,00	—
1654	467 600,81	2 180 132,71	Картометрический метод	5,00	—
1655	467 598,90	2 180 133,09	Картометрический метод	5,00	—
1656	467 596,98	2 180 132,71	Картометрический метод	5,00	—
1657	467 595,36	2 180 131,63	Картометрический метод	5,00	—
1658	467 594,28	2 180 130,00	Картометрический метод	5,00	—
1627	467 593,90	2 180 128,09	Картометрический метод	5,00	—
:ЗУ1(98)					
1659	467 446,57	2 180 163,07	Картометрический метод	5,00	—
1660	467 448,49	2 180 163,45	Картометрический метод	5,00	—
1661	467 450,11	2 180 164,54	Картометрический метод	5,00	—
1662	467 451,19	2 180 166,16	Картометрический метод	5,00	—
1663	467 451,57	2 180 168,07	Картометрический метод	5,00	—
1664	467 451,19	2 180 169,98	Картометрический метод	5,00	—
1665	467 450,11	2 180 171,61	Картометрический метод	5,00	—
1666	467 448,49	2 180 172,69	Картометрический метод	5,00	—
1667	467 446,57	2 180 173,07	Картометрический метод	5,00	—
1668	467 444,66	2 180 172,69	Картометрический метод	5,00	—
1669	467 443,04	2 180 171,61	Картометрический метод	5,00	—
1670	467 441,95	2 180 169,98	Картометрический метод	5,00	—
1671	467 441,57	2 180 168,07	Картометрический метод	5,00	—

Раздел 2

Сведения о местоположении границ объекта

1	2	3	4	5	6
1672	467 441,95	2 180 166,16	Картометрический метод	5,00	—
1673	467 443,04	2 180 164,54	Картометрический метод	5,00	—
1674	467 444,66	2 180 163,45	Картометрический метод	5,00	—
1659	467 446,57	2 180 163,07	Картометрический метод	5,00	—
:ЗУ1(99)					
1675	467 440,29	2 180 153,57	Картометрический метод	5,00	—
1676	467 442,20	2 180 153,95	Картометрический метод	5,00	—
1677	467 443,82	2 180 155,04	Картометрический метод	5,00	—
1678	467 444,91	2 180 156,66	Картометрический метод	5,00	—
1679	467 445,29	2 180 158,57	Картометрический метод	5,00	—
1680	467 444,91	2 180 160,48	Картометрический метод	5,00	—
1681	467 443,82	2 180 162,11	Картометрический метод	5,00	—
1682	467 442,20	2 180 163,19	Картометрический метод	5,00	—
1683	467 440,29	2 180 163,57	Картометрический метод	5,00	—
1684	467 438,37	2 180 163,19	Картометрический метод	5,00	—
1685	467 436,75	2 180 162,11	Картометрический метод	5,00	—
1686	467 435,67	2 180 160,48	Картометрический метод	5,00	—
1687	467 435,29	2 180 158,57	Картометрический метод	5,00	—
1688	467 435,67	2 180 156,66	Картометрический метод	5,00	—
1689	467 436,75	2 180 155,04	Картометрический метод	5,00	—
1690	467 438,37	2 180 153,95	Картометрический метод	5,00	—
1675	467 440,29	2 180 153,57	Картометрический метод	5,00	—
:ЗУ1(100)					
1691	467 399,57	2 180 205,65	Картометрический метод	5,00	—
1692	467 401,49	2 180 206,03	Картометрический метод	5,00	—
1693	467 403,11	2 180 207,12	Картометрический метод	5,00	—
1694	467 404,19	2 180 208,74	Картометрический метод	5,00	—
1695	467 404,57	2 180 210,65	Картометрический метод	5,00	—
1696	467 404,19	2 180 212,57	Картометрический метод	5,00	—
1697	467 403,11	2 180 214,19	Картометрический метод	5,00	—
1698	467 401,49	2 180 215,27	Картометрический метод	5,00	—
1699	467 399,57	2 180 215,65	Картометрический метод	5,00	—
1700	467 397,66	2 180 215,27	Картометрический метод	5,00	—
1701	467 396,04	2 180 214,19	Картометрический метод	5,00	—
1702	467 394,96	2 180 212,57	Картометрический метод	5,00	—
1703	467 394,57	2 180 210,65	Картометрический метод	5,00	—
1704	467 394,96	2 180 208,74	Картометрический метод	5,00	—
1705	467 396,04	2 180 207,12	Картометрический метод	5,00	—
1706	467 397,66	2 180 206,03	Картометрический метод	5,00	—
1691	467 399,57	2 180 205,65	Картометрический метод	5,00	—
:ЗУ1(101)					
1707	467 401,59	2 180 223,45	Картометрический метод	5,00	—
1708	467 403,50	2 180 223,83	Картометрический метод	5,00	—
1709	467 405,13	2 180 224,92	Картометрический метод	5,00	—
1710	467 406,21	2 180 226,54	Картометрический метод	5,00	—
1711	467 406,59	2 180 228,45	Картометрический метод	5,00	—
1712	467 406,21	2 180 230,37	Картометрический метод	5,00	—
1713	467 405,13	2 180 231,99	Картометрический метод	5,00	—
1714	467 403,50	2 180 233,07	Картометрический метод	5,00	—
1715	467 401,59	2 180 233,45	Картометрический метод	5,00	—
1716	467 399,68	2 180 233,07	Картометрический метод	5,00	—
1717	467 398,06	2 180 231,99	Картометрический метод	5,00	—
1718	467 396,97	2 180 230,37	Картометрический метод	5,00	—
1719	467 396,59	2 180 228,45	Картометрический метод	5,00	—
1720	467 396,97	2 180 226,54	Картометрический метод	5,00	—

Раздел 2

Сведения о местоположении границ объекта

1	2	3	4	5	6
1721	467 398,06	2 180 224,92	Картометрический метод	5,00	—
1722	467 399,68	2 180 223,83	Картометрический метод	5,00	—
1707	467 401,59	2 180 223,45	Картометрический метод	5,00	—
:ЗУ1(102)					
1723	467 389,06	2 180 219,24	Картометрический метод	5,00	—
1724	467 390,98	2 180 219,63	Картометрический метод	5,00	—
1725	467 392,60	2 180 220,71	Картометрический метод	5,00	—
1726	467 393,68	2 180 222,33	Картометрический метод	5,00	—
1727	467 394,06	2 180 224,24	Картометрический метод	5,00	—
1728	467 393,68	2 180 226,16	Картометрический метод	5,00	—
1729	467 392,60	2 180 227,78	Картометрический метод	5,00	—
1730	467 390,98	2 180 228,86	Картометрический метод	5,00	—
1731	467 389,06	2 180 229,24	Картометрический метод	5,00	—
1732	467 387,15	2 180 228,86	Картометрический метод	5,00	—
1733	467 385,53	2 180 227,78	Картометрический метод	5,00	—
1734	467 384,44	2 180 226,16	Картометрический метод	5,00	—
1735	467 384,06	2 180 224,24	Картометрический метод	5,00	—
1736	467 384,44	2 180 222,33	Картометрический метод	5,00	—
1737	467 385,53	2 180 220,71	Картометрический метод	5,00	—
1738	467 387,15	2 180 219,63	Картометрический метод	5,00	—
1723	467 389,06	2 180 219,24	Картометрический метод	5,00	—
:ЗУ1(103)					
1739	467 378,83	2 180 233,72	Картометрический метод	5,00	—
1740	467 380,75	2 180 234,10	Картометрический метод	5,00	—
1741	467 382,37	2 180 235,19	Картометрический метод	5,00	—
1742	467 383,45	2 180 236,81	Картометрический метод	5,00	—
1743	467 383,83	2 180 238,72	Картометрический метод	5,00	—
1744	467 383,45	2 180 240,64	Картометрический метод	5,00	—
1745	467 382,37	2 180 242,26	Картометрический метод	5,00	—
1746	467 380,75	2 180 243,34	Картометрический метод	5,00	—
1747	467 378,83	2 180 243,72	Картометрический метод	5,00	—
1748	467 376,92	2 180 243,34	Картометрический метод	5,00	—
1749	467 375,30	2 180 242,26	Картометрический метод	5,00	—
1750	467 374,21	2 180 240,64	Картометрический метод	5,00	—
1751	467 373,83	2 180 238,72	Картометрический метод	5,00	—
1752	467 374,21	2 180 236,81	Картометрический метод	5,00	—
1753	467 375,30	2 180 235,19	Картометрический метод	5,00	—
1754	467 376,92	2 180 234,10	Картометрический метод	5,00	—
1739	467 378,83	2 180 233,72	Картометрический метод	5,00	—
:ЗУ1(104)					
1755	467 151,97	2 180 225,16	Картометрический метод	5,00	—
1756	467 152,35	2 180 223,24	Картометрический метод	5,00	—
1757	467 153,39	2 180 221,68	Картометрический метод	5,00	—
1758	467 152,45	2 180 220,27	Картометрический метод	5,00	—
1759	467 152,07	2 180 218,35	Картометрический метод	5,00	—
1760	467 152,45	2 180 216,44	Картометрический метод	5,00	—
1761	467 153,53	2 180 214,82	Картометрический метод	5,00	—
1762	467 155,15	2 180 213,73	Картометрический метод	5,00	—
1763	467 157,07	2 180 213,35	Картометрический метод	5,00	—
1764	467 158,98	2 180 213,73	Картометрический метод	5,00	—
1765	467 160,60	2 180 214,82	Картометрический метод	5,00	—
1766	467 161,69	2 180 216,44	Картометрический метод	5,00	—
1767	467 162,07	2 180 218,35	Картометрический метод	5,00	—
1768	467 161,69	2 180 220,27	Картометрический метод	5,00	—
1769	467 160,64	2 180 221,83	Картометрический метод	5,00	—

Раздел 2

Сведения о местоположении границ объекта

1	2	3	4	5	6
1770	467 161,59	2 180 223,24	Картометрический метод	5,00	—
1771	467 161,97	2 180 225,16	Картометрический метод	5,00	—
1772	467 161,59	2 180 227,07	Картометрический метод	5,00	—
1773	467 161,35	2 180 227,43	Картометрический метод	5,00	—
1774	467 162,02	2 180 228,44	Картометрический метод	5,00	—
1775	467 162,40	2 180 230,35	Картометрический метод	5,00	—
1776	467 162,02	2 180 232,27	Картометрический метод	5,00	—
1777	467 160,94	2 180 233,89	Картометрический метод	5,00	—
1778	467 159,32	2 180 234,97	Картометрический метод	5,00	—
1779	467 157,40	2 180 235,35	Картометрический метод	5,00	—
1780	467 155,49	2 180 234,97	Картометрический метод	5,00	—
1781	467 153,87	2 180 233,89	Картометрический метод	5,00	—
1782	467 152,78	2 180 232,27	Картометрический метод	5,00	—
1783	467 152,40	2 180 230,35	Картометрический метод	5,00	—
1784	467 152,78	2 180 228,44	Картометрический метод	5,00	—
1785	467 153,02	2 180 228,08	Картометрический метод	5,00	—
1786	467 152,35	2 180 227,07	Картометрический метод	5,00	—
1755	467 151,97	2 180 225,16	Картометрический метод	5,00	—
:ЗУ1(105)					
1787	466 888,12	2 180 148,49	Картометрический метод	5,00	—
1788	466 888,50	2 180 146,58	Картометрический метод	5,00	—
1789	466 889,59	2 180 144,95	Картометрический метод	5,00	—
1790	466 891,21	2 180 143,87	Картометрический метод	5,00	—
1791	466 891,24	2 180 143,86	Картометрический метод	5,00	—
1792	466 891,05	2 180 143,59	Картометрический метод	5,00	—
1793	466 890,67	2 180 141,68	Картометрический метод	5,00	—
1794	466 891,05	2 180 139,76	Картометрический метод	5,00	—
1795	466 892,14	2 180 138,14	Картометрический метод	5,00	—
1796	466 893,59	2 180 137,17	Картометрический метод	5,00	—
1797	466 893,26	2 180 136,68	Картометрический метод	5,00	—
1798	466 892,88	2 180 134,77	Картометрический метод	5,00	—
1799	466 893,26	2 180 132,85	Картометрический метод	5,00	—
1800	466 894,34	2 180 131,23	Картометрический метод	5,00	—
1801	466 895,96	2 180 130,15	Картометрический метод	5,00	—
1802	466 897,88	2 180 129,77	Картометрический метод	5,00	—
1803	466 899,79	2 180 130,15	Картометрический метод	5,00	—
1804	466 901,41	2 180 131,23	Картометрический метод	5,00	—
1805	466 902,50	2 180 132,85	Картометрический метод	5,00	—
1806	466 902,88	2 180 134,77	Картометрический метод	5,00	—
1807	466 902,50	2 180 136,68	Картометрический метод	5,00	—
1808	466 901,41	2 180 138,30	Картометрический метод	5,00	—
1809	466 899,96	2 180 139,27	Картометрический метод	5,00	—
1810	466 900,29	2 180 139,76	Картометрический метод	5,00	—
1811	466 900,67	2 180 141,68	Картометрический метод	5,00	—
1812	466 900,29	2 180 143,59	Картометрический метод	5,00	—
1813	466 899,21	2 180 145,21	Картометрический метод	5,00	—
1814	466 897,58	2 180 146,29	Картометрический метод	5,00	—
1815	466 897,56	2 180 146,30	Картометрический метод	5,00	—
1816	466 897,74	2 180 146,58	Картометрический метод	5,00	—
1817	466 898,12	2 180 148,49	Картометрический метод	5,00	—
1818	466 897,74	2 180 150,40	Картометрический метод	5,00	—
1819	466 896,66	2 180 152,03	Картометрический метод	5,00	—
1820	466 895,04	2 180 153,11	Картометрический метод	5,00	—
1821	466 893,12	2 180 153,49	Картометрический метод	5,00	—
1822	466 891,21	2 180 153,11	Картометрический метод	5,00	—

Раздел 2

Сведения о местоположении границ объекта

1	2	3	4	5	6
1823	466 889,59	2 180 152,03	Картометрический метод	5,00	—
1824	466 888,50	2 180 150,40	Картометрический метод	5,00	—
1787	466 888,12	2 180 148,49	Картометрический метод	5,00	—
:ЗУ1(106)					
1825	466 693,50	2 179 996,05	Картометрический метод	5,00	—
1826	466 693,88	2 179 994,13	Картометрический метод	5,00	—
1827	466 694,96	2 179 992,51	Картометрический метод	5,00	—
1828	466 696,33	2 179 991,60	Картометрический метод	5,00	—
1829	466 696,44	2 179 991,02	Картометрический метод	5,00	—
1830	466 697,53	2 179 989,40	Картометрический метод	5,00	—
1831	466 699,15	2 179 988,32	Картометрический метод	5,00	—
1832	466 699,46	2 179 988,25	Картометрический метод	5,00	—
1833	466 699,40	2 179 987,95	Картометрический метод	5,00	—
1834	466 699,78	2 179 986,04	Картометрический метод	5,00	—
1835	466 700,87	2 179 984,42	Картометрический метод	5,00	—
1836	466 702,49	2 179 983,33	Картометрический метод	5,00	—
1837	466 704,40	2 179 982,95	Картометрический метод	5,00	—
1838	466 706,32	2 179 983,33	Картометрический метод	5,00	—
1839	466 707,94	2 179 984,42	Картометрический метод	5,00	—
1840	466 709,02	2 179 986,04	Картометрический метод	5,00	—
1841	466 709,40	2 179 987,95	Картометрический метод	5,00	—
1842	466 709,02	2 179 989,87	Картометрический метод	5,00	—
1843	466 707,94	2 179 991,49	Картометрический метод	5,00	—
1844	466 706,32	2 179 992,57	Картометрический метод	5,00	—
1845	466 706,00	2 179 992,63	Картометрический метод	5,00	—
1846	466 706,06	2 179 992,94	Картометрический метод	5,00	—
1847	466 705,68	2 179 994,85	Картометрический метод	5,00	—
1848	466 704,60	2 179 996,47	Картометрический метод	5,00	—
1849	466 703,23	2 179 997,39	Картометрический метод	5,00	—
1850	466 703,12	2 179 997,96	Картометрический метод	5,00	—
1851	466 702,03	2 179 999,58	Картометрический метод	5,00	—
1852	466 700,41	2 180 000,67	Картометрический метод	5,00	—
1853	466 698,50	2 180 001,05	Картометрический метод	5,00	—
1854	466 696,58	2 180 000,67	Картометрический метод	5,00	—
1855	466 694,96	2 179 999,58	Картометрический метод	5,00	—
1856	466 693,88	2 179 997,96	Картометрический метод	5,00	—
1825	466 693,50	2 179 996,05	Картометрический метод	5,00	—
:ЗУ1(107)					
1857	466 553,01	2 180 269,92	Картометрический метод	5,00	—
1858	466 553,39	2 180 268,01	Картометрический метод	5,00	—
1859	466 554,48	2 180 266,38	Картометрический метод	5,00	—
1860	466 556,10	2 180 265,30	Картометрический метод	5,00	—
1861	466 558,01	2 180 264,92	Картометрический метод	5,00	—
1862	466 559,92	2 180 265,30	Картометрический метод	5,00	—
1863	466 561,55	2 180 266,38	Картометрический метод	5,00	—
1864	466 562,63	2 180 268,01	Картометрический метод	5,00	—
1865	466 563,01	2 180 269,92	Картометрический метод	5,00	—
1866	466 562,63	2 180 271,83	Картометрический метод	5,00	—
1867	466 562,47	2 180 272,08	Картометрический метод	5,00	—
1868	466 563,80	2 180 271,81	Картометрический метод	5,00	—
1869	466 565,71	2 180 272,19	Картометрический метод	5,00	—
1870	466 567,33	2 180 273,28	Картометрический метод	5,00	—
1871	466 568,42	2 180 274,90	Картометрический метод	5,00	—
1872	466 568,80	2 180 276,81	Картометрический метод	5,00	—
1873	466 568,42	2 180 278,73	Картометрический метод	5,00	—

Раздел 2

Сведения о местоположении границ объекта					
1	2	3	4	5	6
1874	466 567,33	2 180 280,35	Картометрический метод	5,00	—
1875	466 565,71	2 180 281,43	Картометрический метод	5,00	—
1876	466 563,80	2 180 281,81	Картометрический метод	5,00	—
1877	466 561,88	2 180 281,43	Картометрический метод	5,00	—
1878	466 560,26	2 180 280,35	Картометрический метод	5,00	—
1879	466 559,18	2 180 278,73	Картометрический метод	5,00	—
1880	466 558,80	2 180 276,81	Картометрический метод	5,00	—
1881	466 559,18	2 180 274,90	Картометрический метод	5,00	—
1882	466 559,34	2 180 274,66	Картометрический метод	5,00	—
1883	466 558,01	2 180 274,92	Картометрический метод	5,00	—
1884	466 556,10	2 180 274,54	Картометрический метод	5,00	—
1885	466 554,48	2 180 273,46	Картометрический метод	5,00	—
1886	466 553,39	2 180 271,83	Картометрический метод	5,00	—
1857	466 553,01	2 180 269,92	Картометрический метод	5,00	—
3. Сведения о характерных точках части (частей) границы объекта					
1	2	3	4	5	6
—	—	—	—	—	—

Раздел 3

Сведения о местоположении измененных (уточненных) границ объекта

1. Система координат МСК-50, зона 2

2. Сведения о характерных точках границ объекта

Обозначение характерных точек границы	Существующие координаты, м		Измененные (уточненные) координаты, м		Метод определения координат характерной точки	Средняя квадратическая погрешность положения характерной точки (Mt), м	Описание обозначения точки на местности (при наличии)
	X	Y	X	Y			
1	2	3	4	5	6	7	8
—	—	—	—	—	—	—	—
3. Сведения о характерных точках части (частей) границы объекта							
1	2	3	4	5	6	7	8
—	—	—	—	—	—	—	—

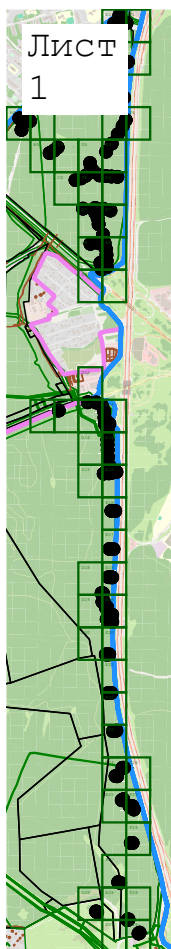
ТЕКСТОВОЕ ОПИСАНИЕ

местоположения границ населенных пунктов, территориальных зон

Прохождение границы		Описание прохождения границы
от точки	до точки	
1	2	3
—	—	—

Раздел 4

План границ объекта



Масштаб 1:50 000

Используемые условные знаки и обозначения:

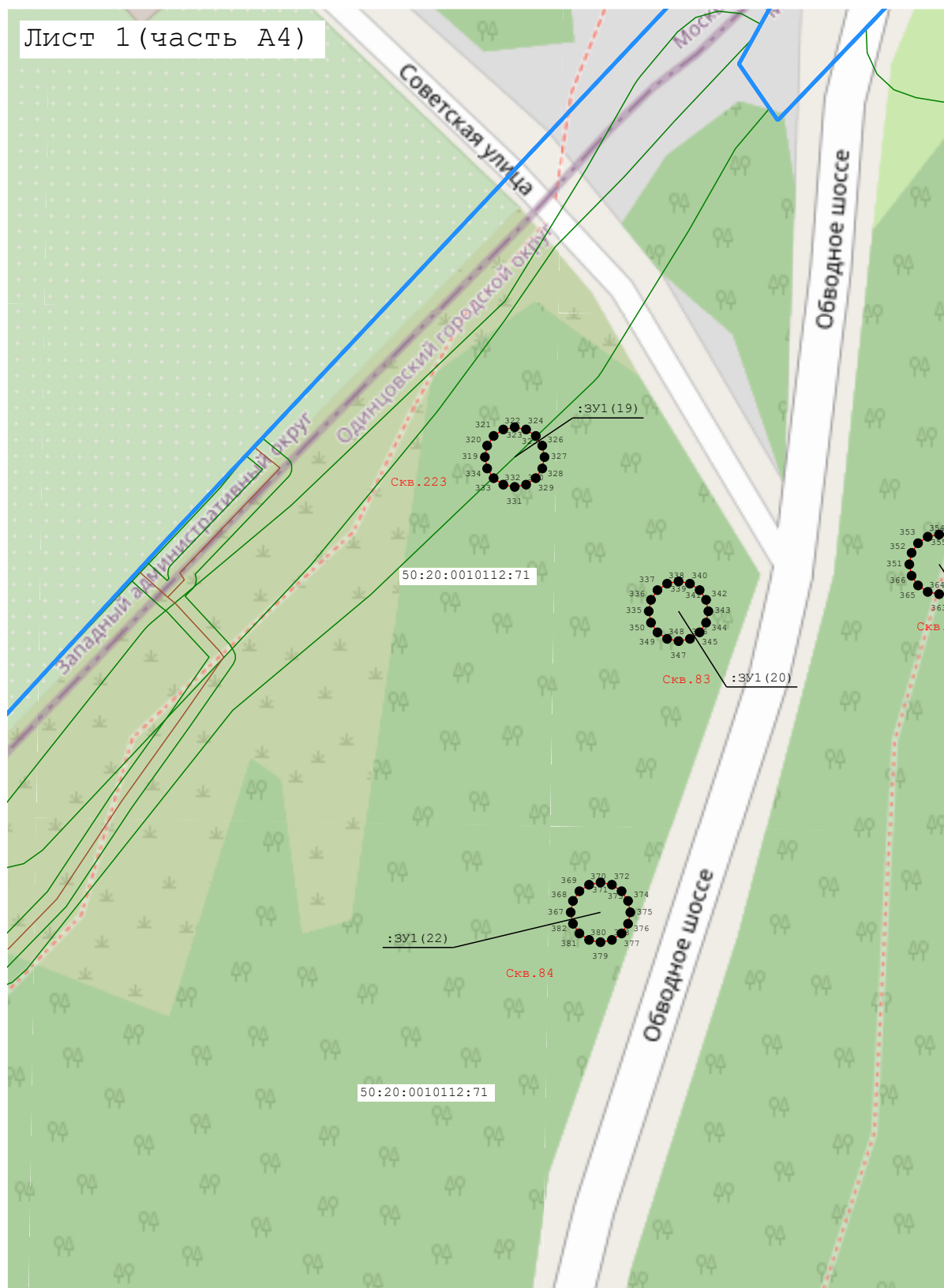
- - часть границы, местоположение которой определено при выполнении кадастровых работ
- - часть границы, сведения ЕГРН о которой позволяют однозначно определить ее положение на местности
- - часть границы кадастрового квартала
- - часть границы зоны с особыми условиями использования территории
- 50:04-6.952 - водоохранная зона река Волгуша (Волкуш)
- 50:04-6.944 - прибрежная защитная полоса река Волгуша (Волкуш)
- 50:04-6.282 - особо охраняемая природная территория Особо охраняемая природная территория государственный природный заказник областного значения "Долина р. Волгуша и Парамоновский овраг"
- 50:04:0060604 - номер кадастрового квартала

Подпись _____ Дата « _____ » _____ 20 ____ г.

Место для оттиска печати (при наличии) лица, составившего описание местоположения границ объекта

Раздел 4
План границ объекта

Лист 1 (часть А4)

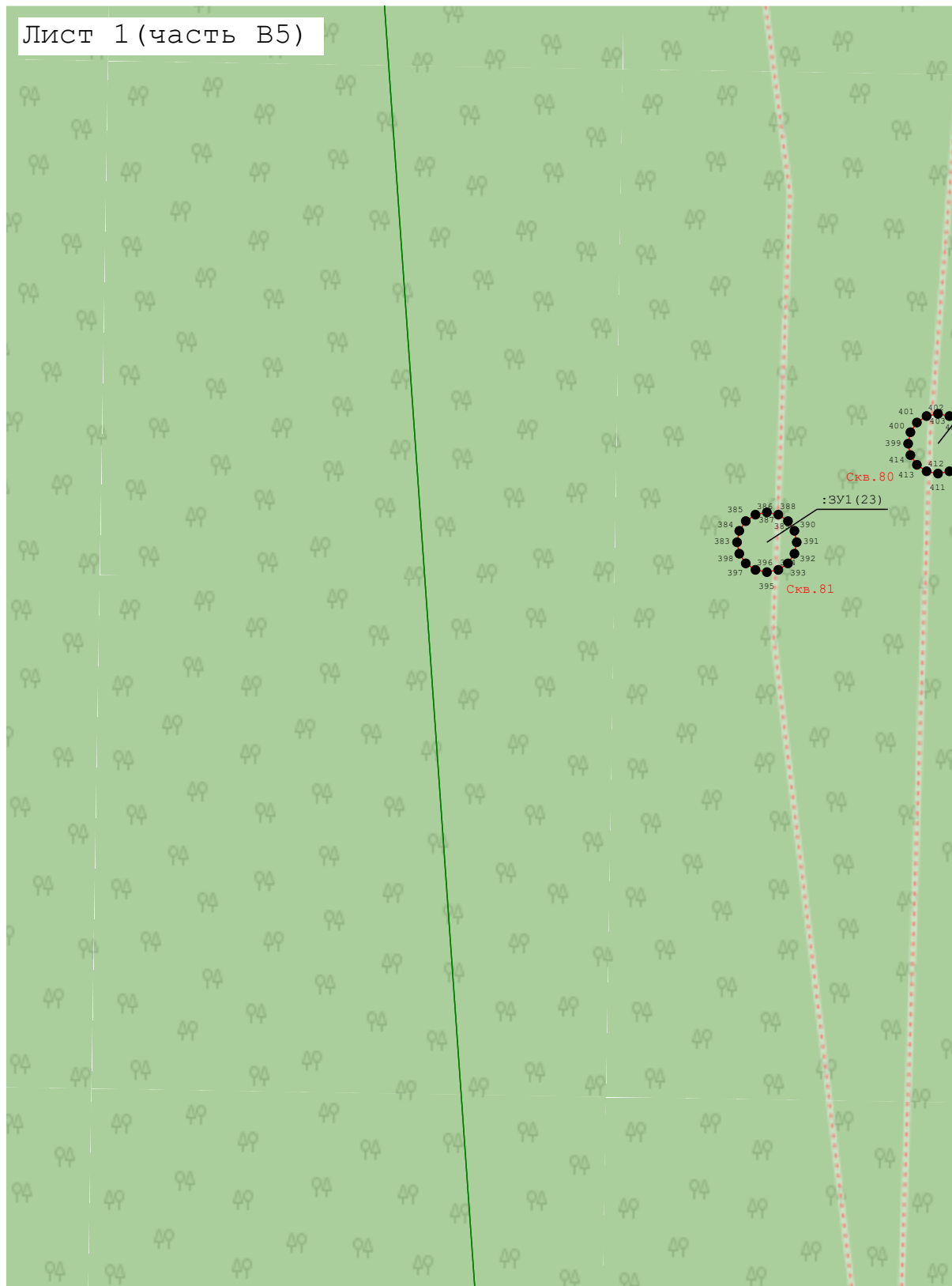


Подпись _____ Дата « ____ » _____ 20 ____ г.

Место для оттиска печати (при наличии) лица, составившего описание местоположения границ объекта

Раздел 4
План границ объекта

Лист 1 (часть В5)



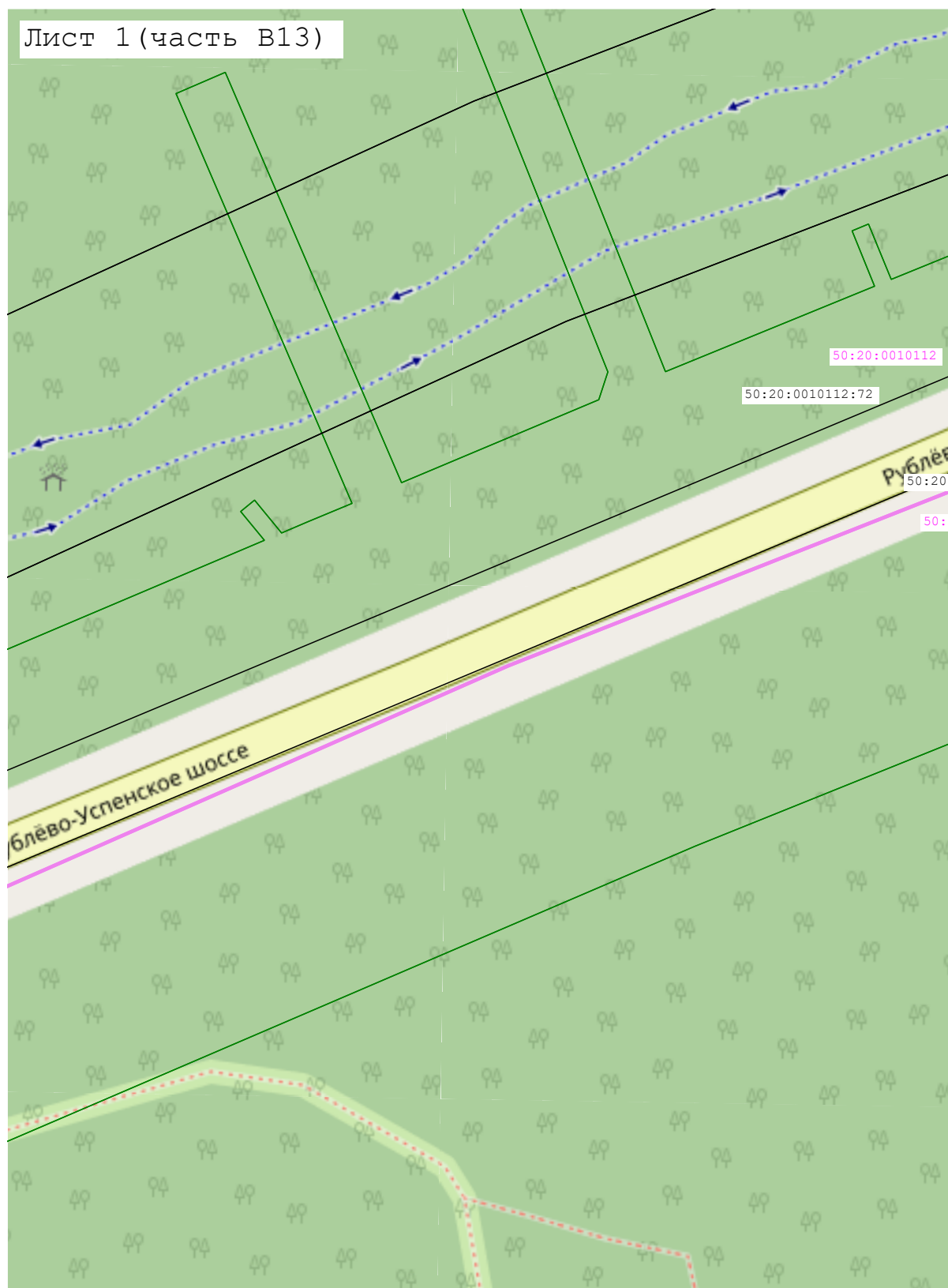
Масштаб 1:1 000

Подпись _____ Дата « ____ » _____ 20 ____ г.

Место для оттиска печати (при наличии) лица, составившего описание местоположения границ объекта

Раздел 4
План границ объекта

Лист 1 (часть В13)



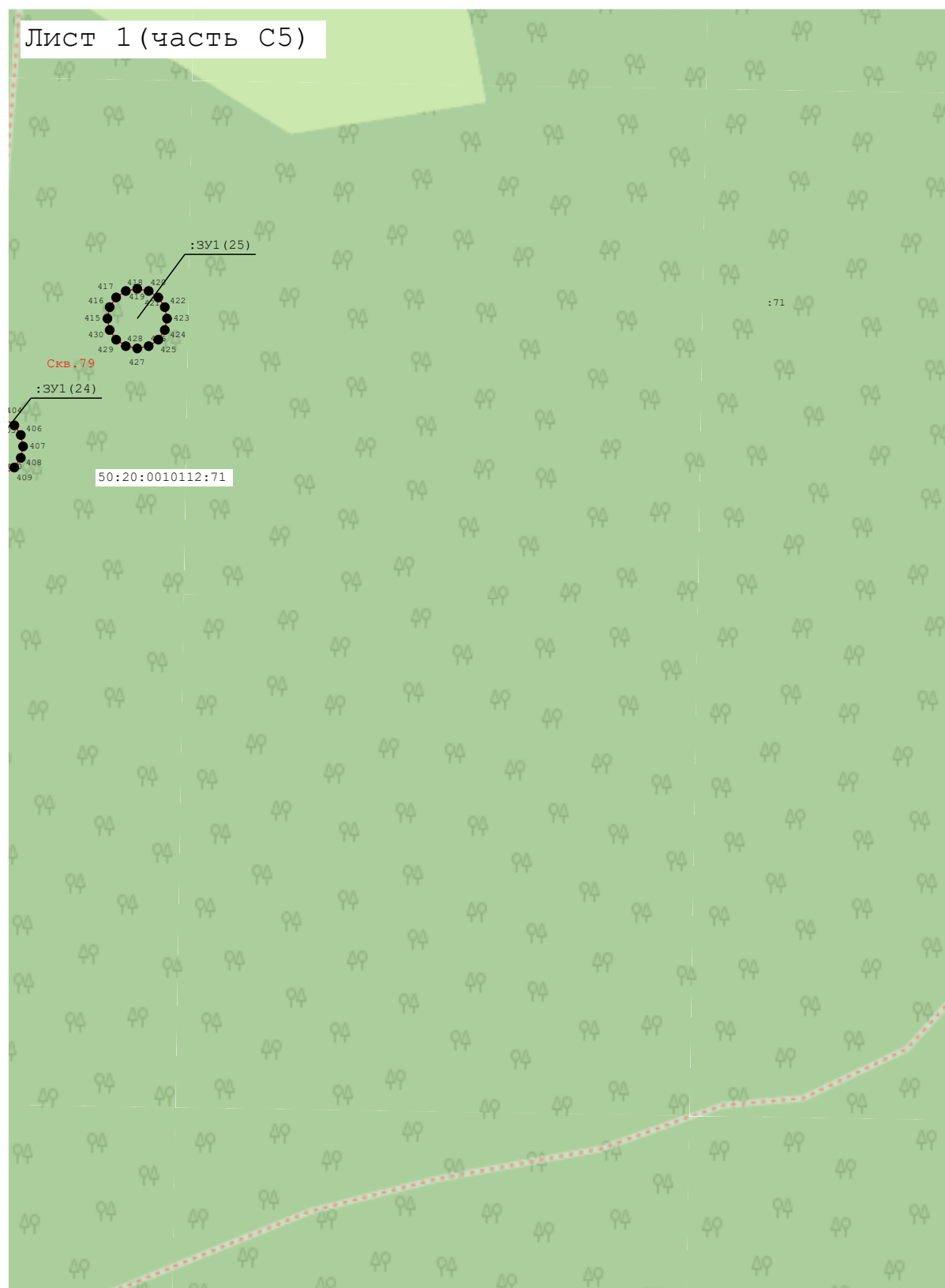
Масштаб 1:1 000

Подпись _____ Дата « ____ » _____ 20 ____ г.

Место для оттиска печати (при наличии) лица, составившего описание местоположения границ объекта

Раздел 4
План границ объекта

Лист 1 (часть С5)



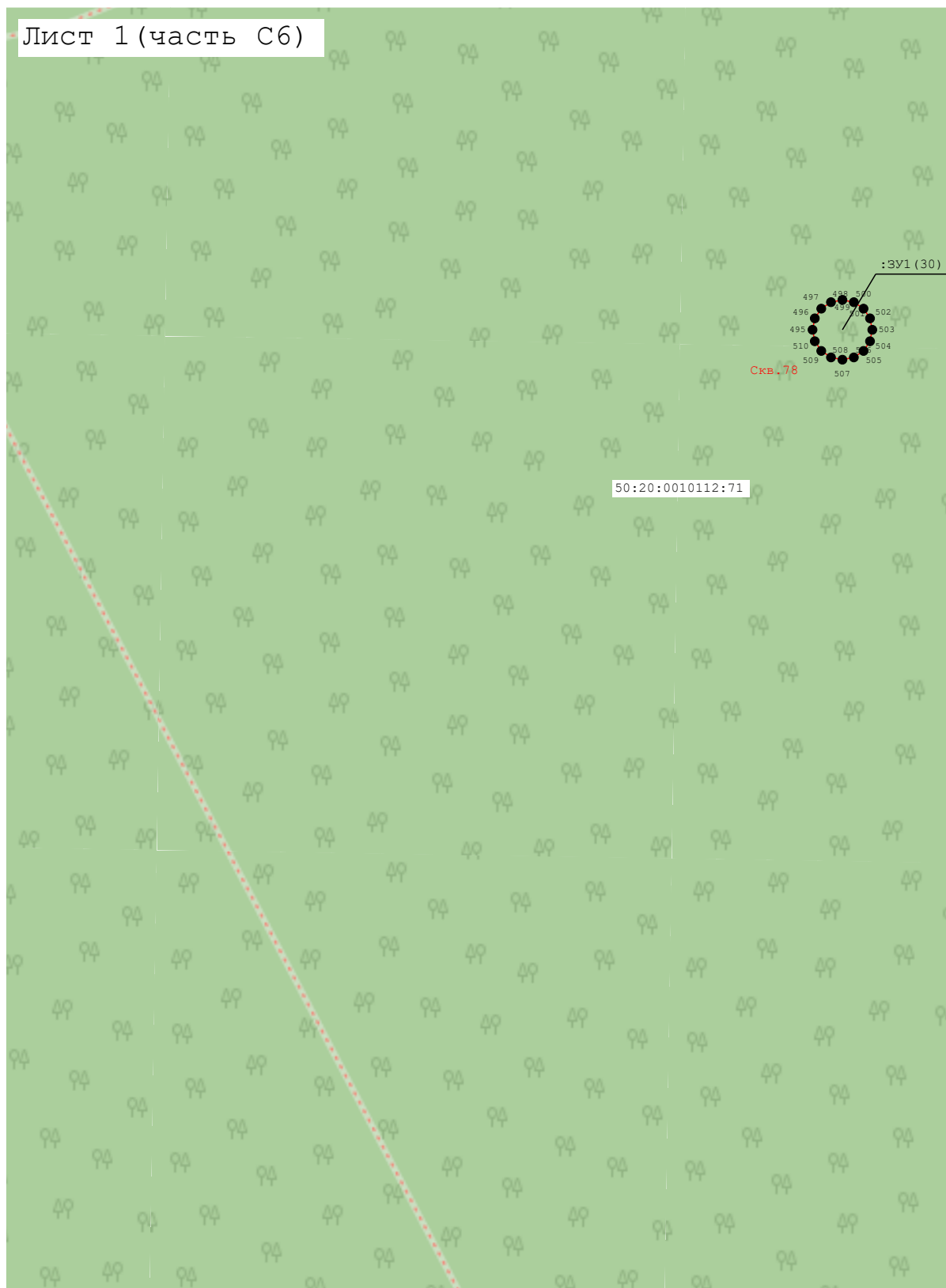
Масштаб 1:1 000

Подпись _____ Дата « _____ » _____ 20 ____ г.

Место для оттиска печати (при наличии) лица, составившего описание местоположения границ объекта

Раздел 4
План границ объекта

Лист 1 (часть С6)

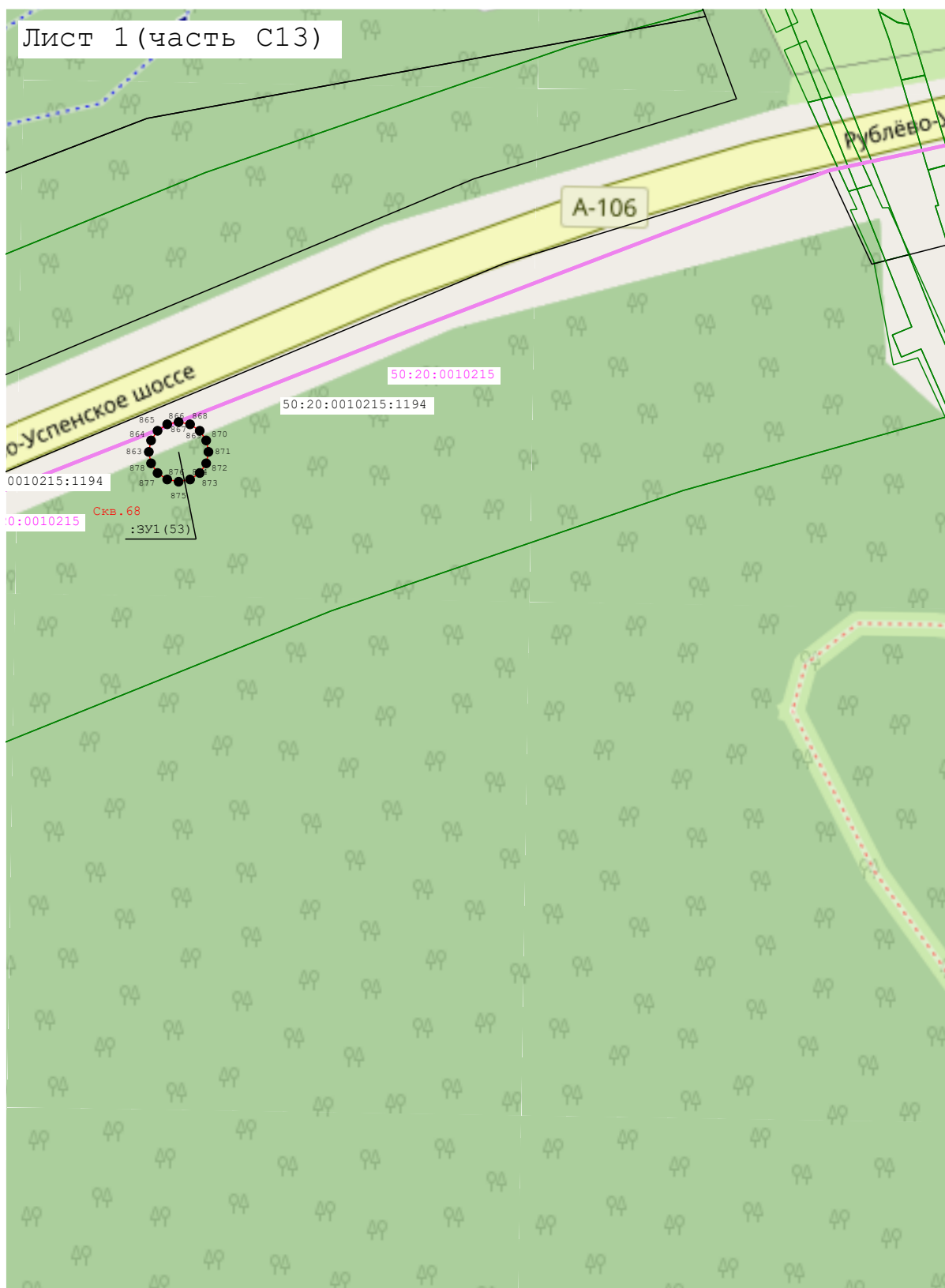


Масштаб 1:1 000

Подпись _____ Дата « _____ » _____ 20 ____ г.

Место для оттиска печати (при наличии) лица, составившего описание местоположения границ объекта

Раздел 4
План границ объекта



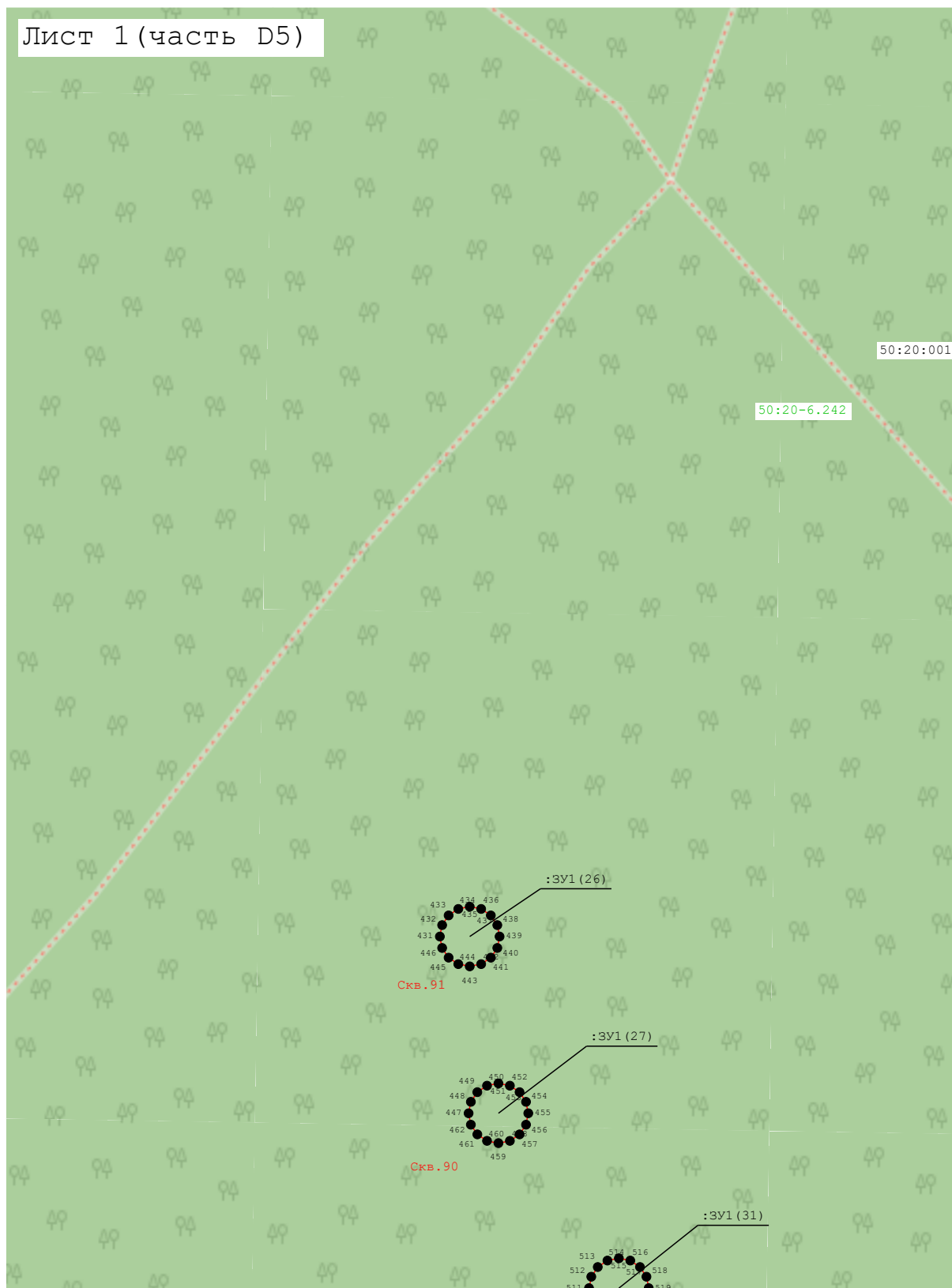
Масштаб 1:1 000

Подпись _____ Дата « ____ » _____ 20 ____ г.

Место для оттиска печати (при наличии) лица, составившего описание местоположения границ объекта

Раздел 4
План границ объекта

Лист 1 (часть D5)




Масштаб 1:1 000

Подпись _____ Дата « _____ » _____ 20 ____ г.

Место для оттиска печати (при наличии) лица, составившего описание местоположения границ объекта

Раздел 4
План границ объекта

Лист 1 (часть D6)



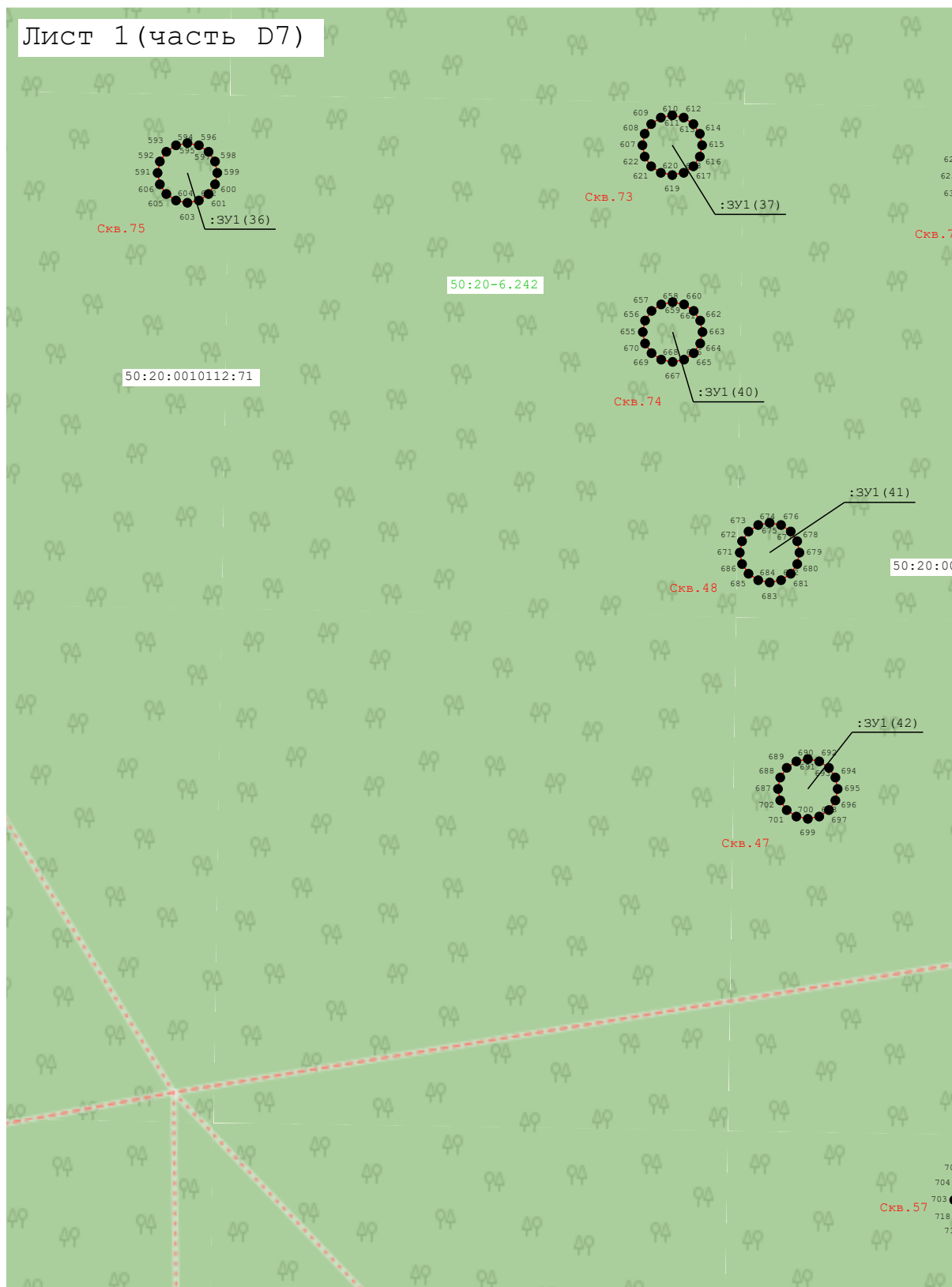
Масштаб 1:1 000

Подпись _____ Дата « _____ » _____ 20 ____ г.

Место для оттиска печати (при наличии) лица, составившего описание местоположения границ объекта

Раздел 4
План границ объекта

Лист 1 (часть D7)



Масштаб 1:1 000

Подпись _____ Дата « ____ » _____ 20 ____ г.

Место для оттиска печати (при наличии) лица, составившего описание местоположения границ объекта

Раздел 4
План границ объекта

Лист 1 (часть D9)

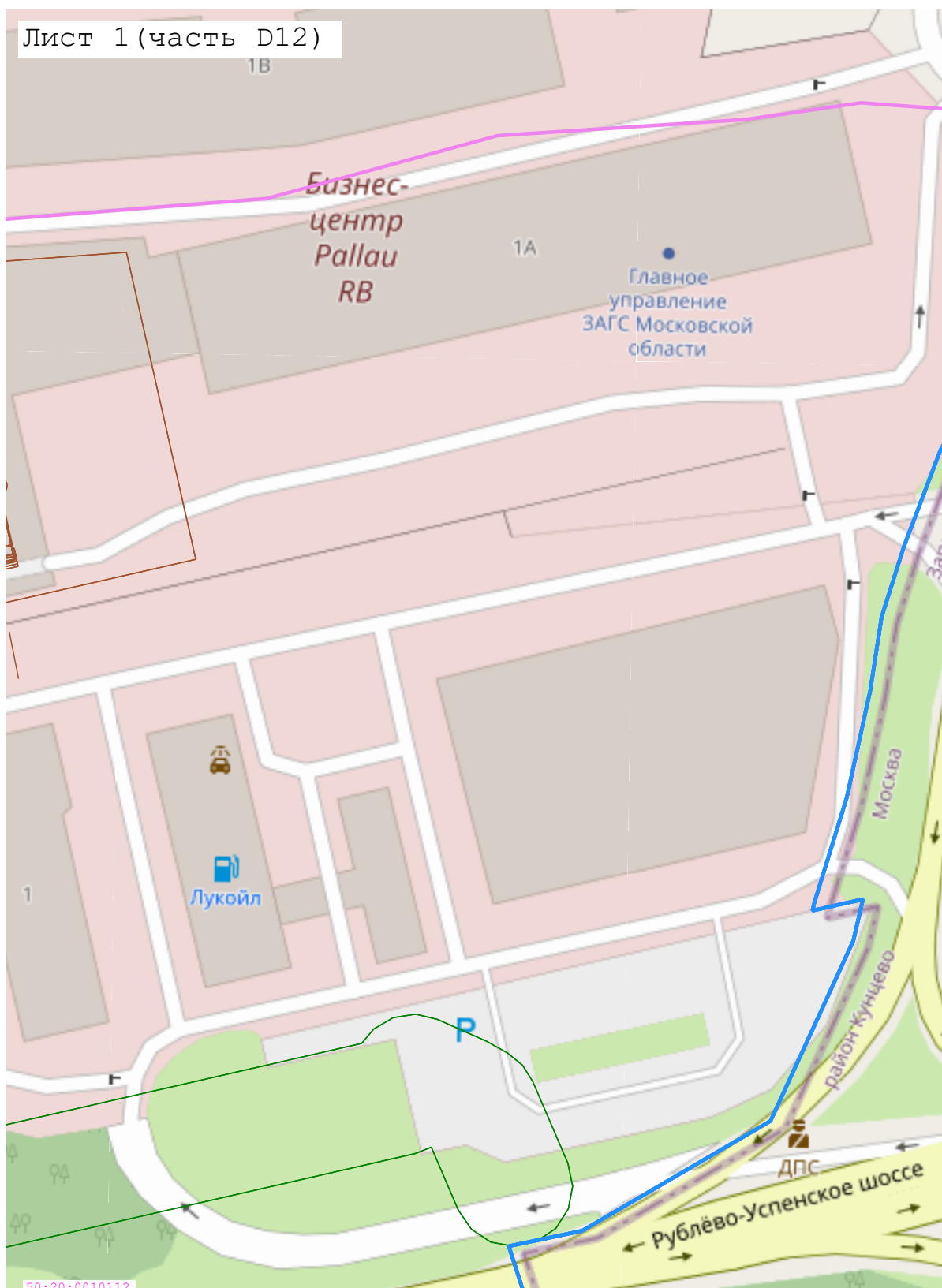


Масштаб 1:1 000

Подпись _____ Дата « _____ » _____ 20 ____ г.

Место для оттиска печати (при наличии) лица, составившего описание местоположения границ объекта

Раздел 4
План границ объекта

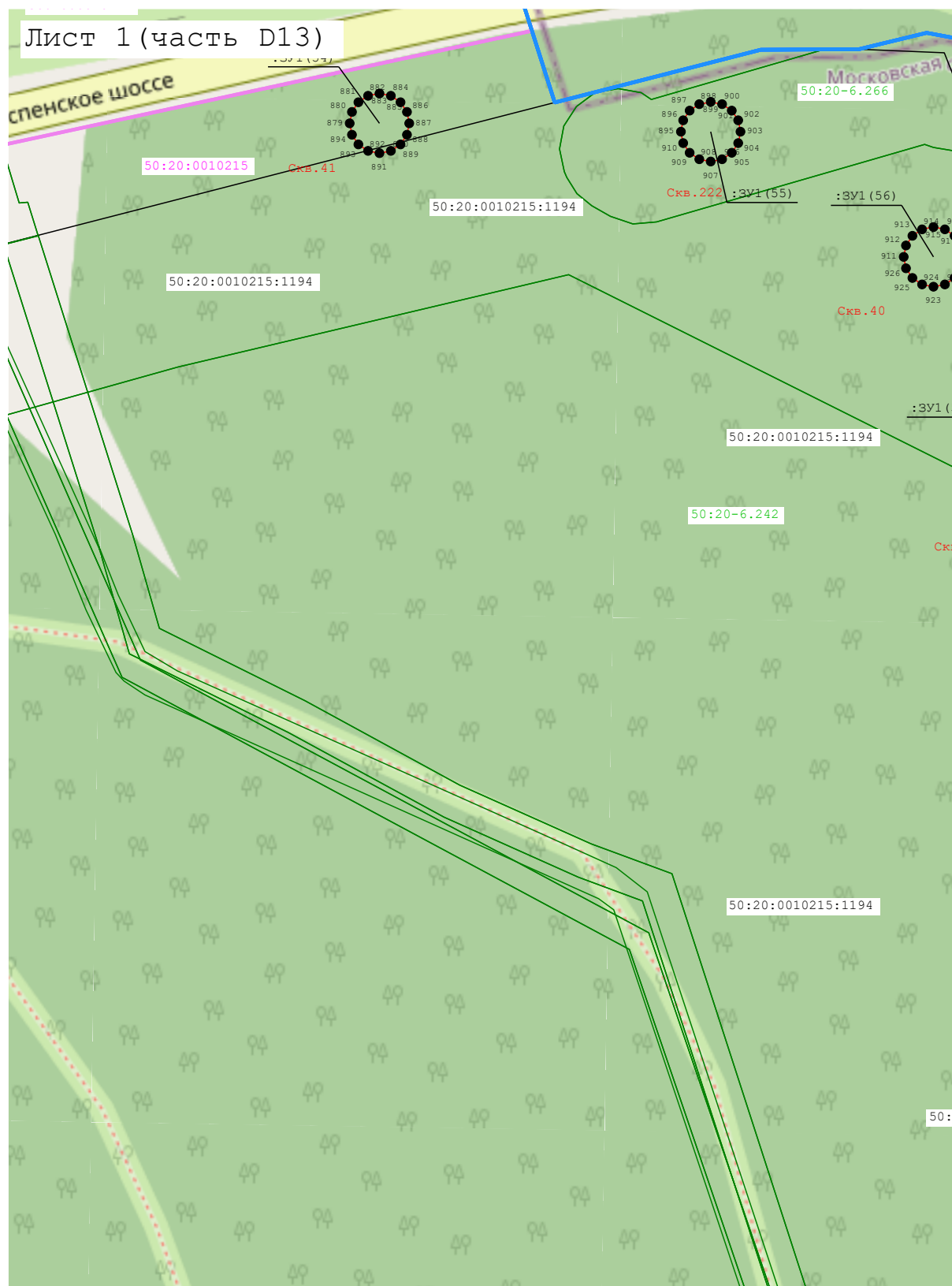


Подпись _____ Дата « ____ » _____ 20 ____ г.

Место для оттиска печати (при наличии) лица, составившего описание местоположения границ объекта

Раздел 4
План границ объекта

Лист 1 (часть D13)



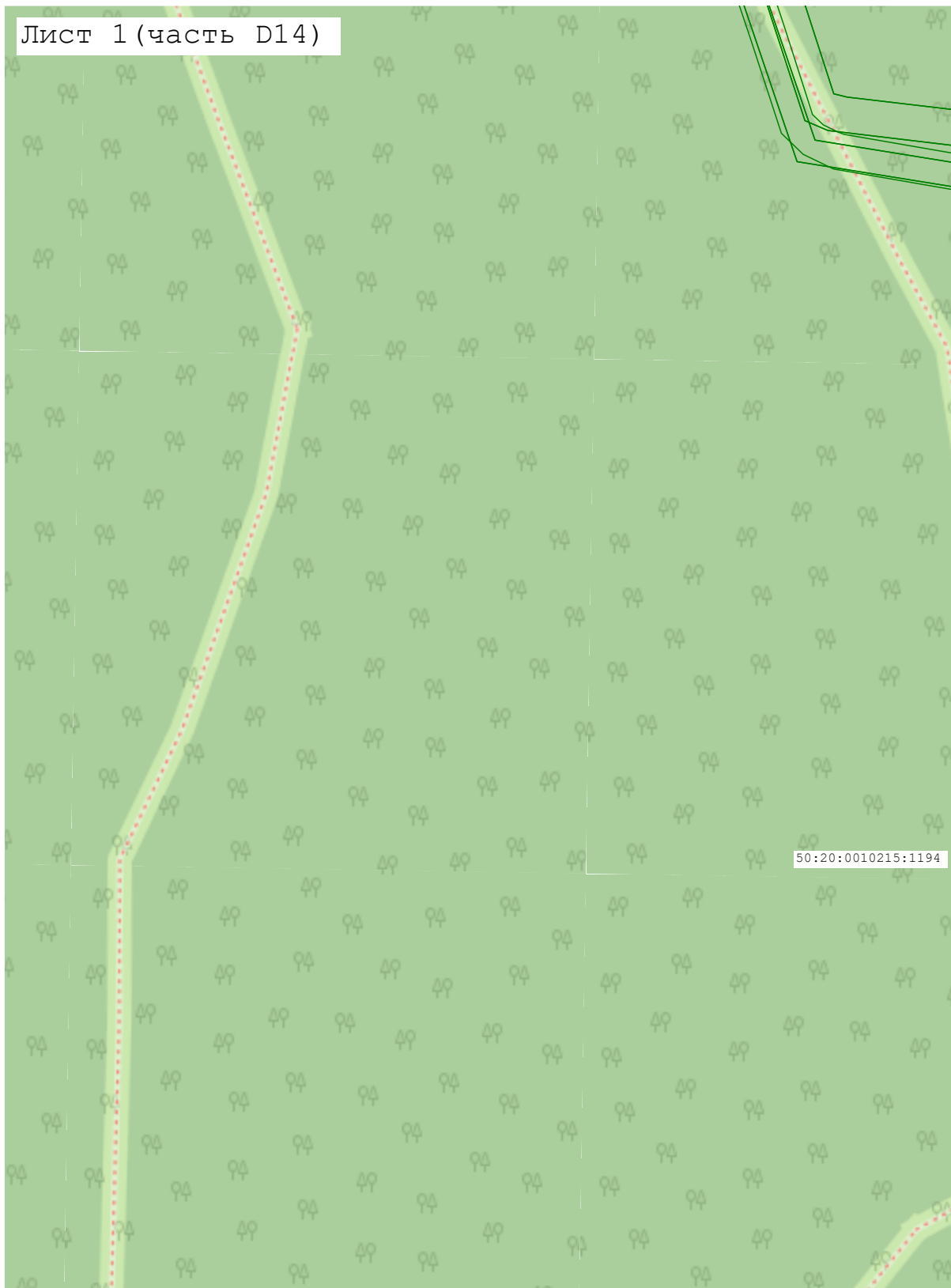
Масштаб 1:1 000

Подпись _____ Дата « ____ » _____ 20 ____ г.

Место для оттиска печати (при наличии) лица, составившего описание местоположения границ объекта

Раздел 4
План границ объекта

Лист 1 (часть D14)



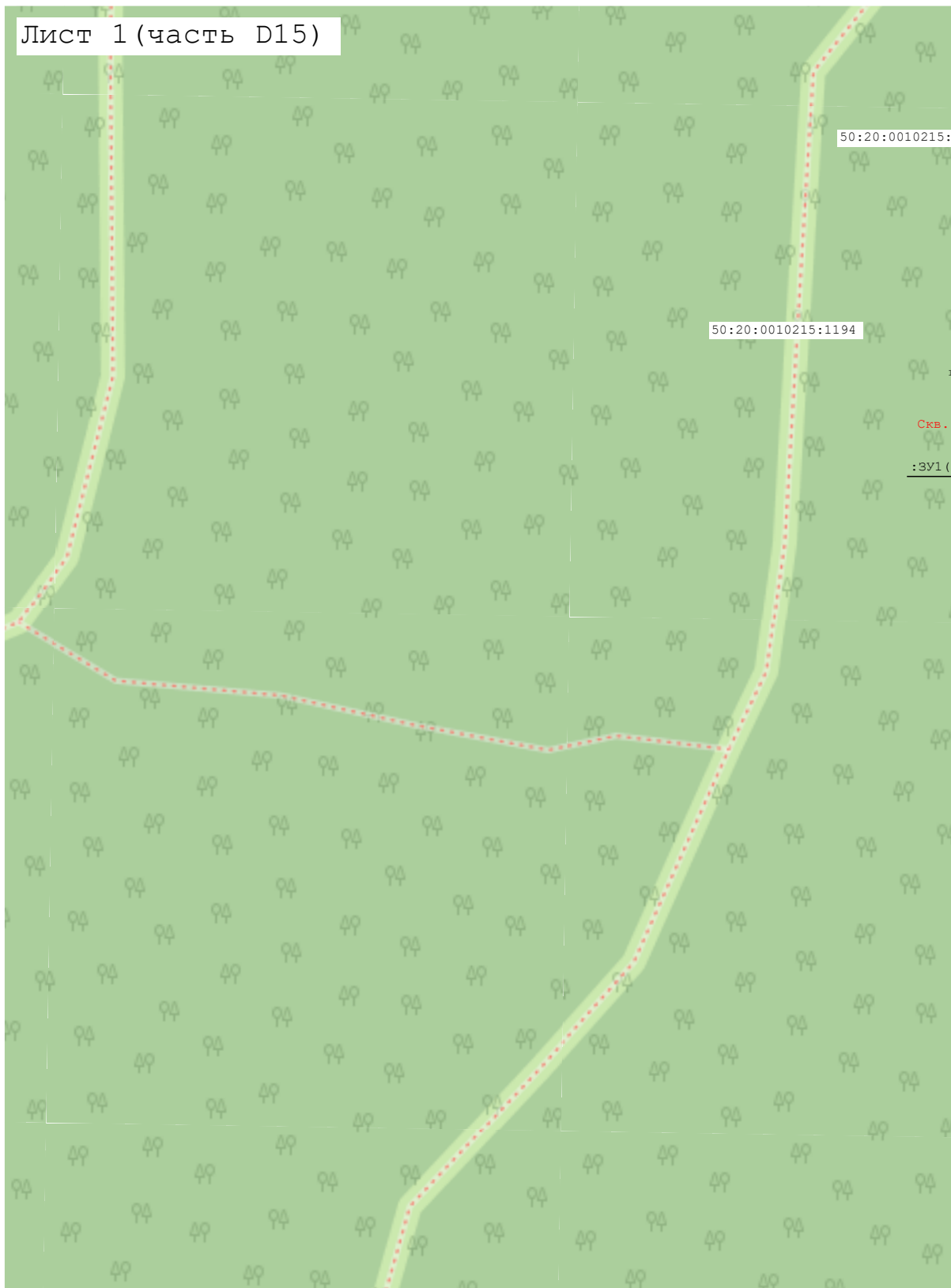
Масштаб 1:1 000

Подпись _____ Дата « ____ » _____ 20 ____ г.

Место для оттиска печати (при наличии) лица, составившего описание местоположения границ объекта

Раздел 4
План границ объекта

Лист 1 (часть D15)




Масштаб 1:1 000

Подпись _____ Дата « ____ » _____ 20 ____ г.

Место для оттиска печати (при наличии) лица, составившего описание местоположения границ объекта

Раздел 4
План границ объекта

Лист 1 (часть D18)



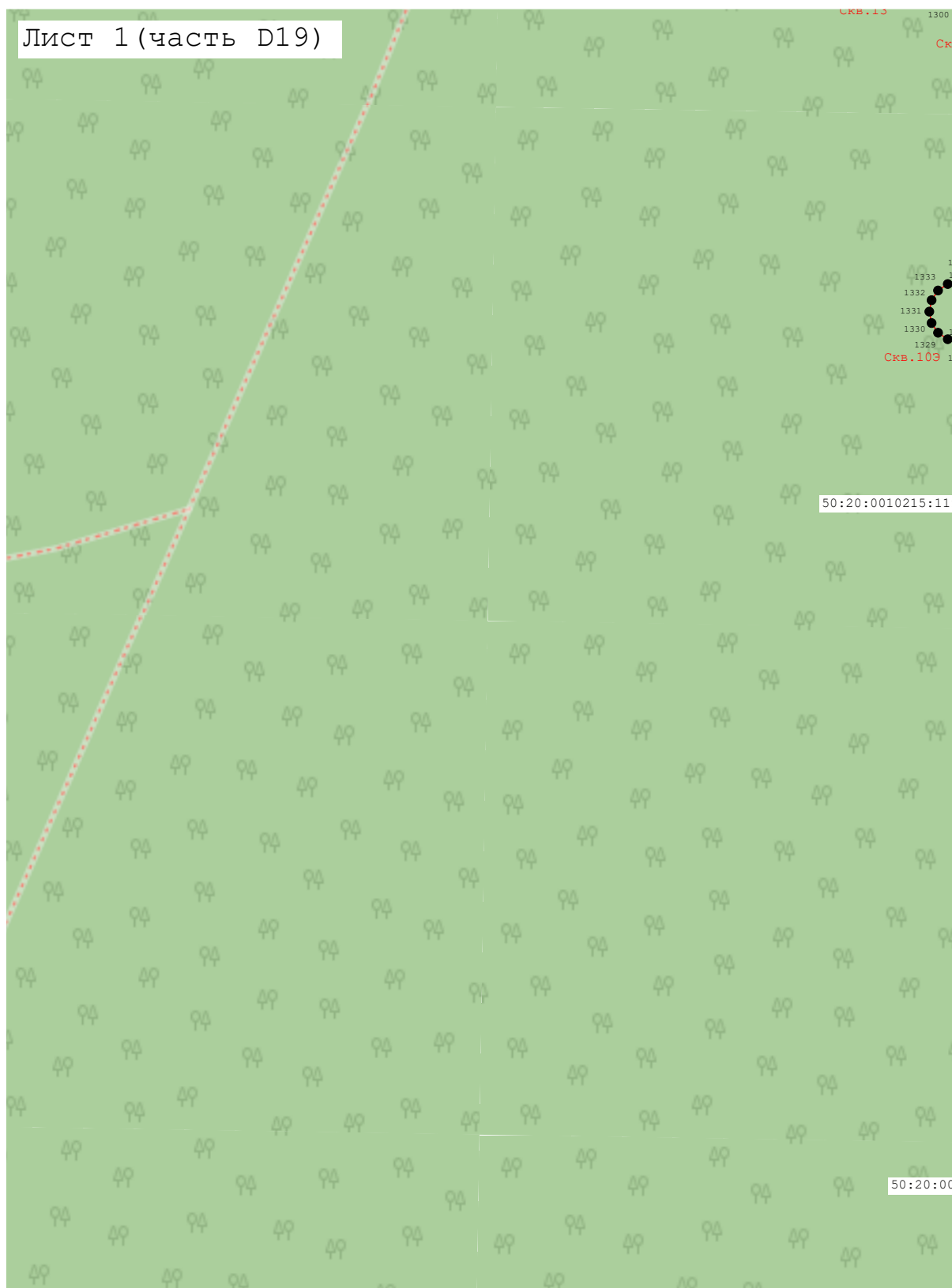
Масштаб 1:1 000

Подпись _____ Дата « ____ » _____ 20 ____ г.

Место для оттиска печати (при наличии) лица, составившего описание местоположения границ объекта

Раздел 4
План границ объекта

Лист 1 (часть D19)



Масштаб 1:1 000


Подпись _____ Дата « _____ » _____ 20 ____ г.

Место для оттиска печати (при наличии) лица, составившего описание местоположения границ объекта

План границ объекта

Лист 1 (часть D20)

A vertical double-headed arrow connects the label 'C' at the top to the label 'FO' at the bottom.



50:20:0010215

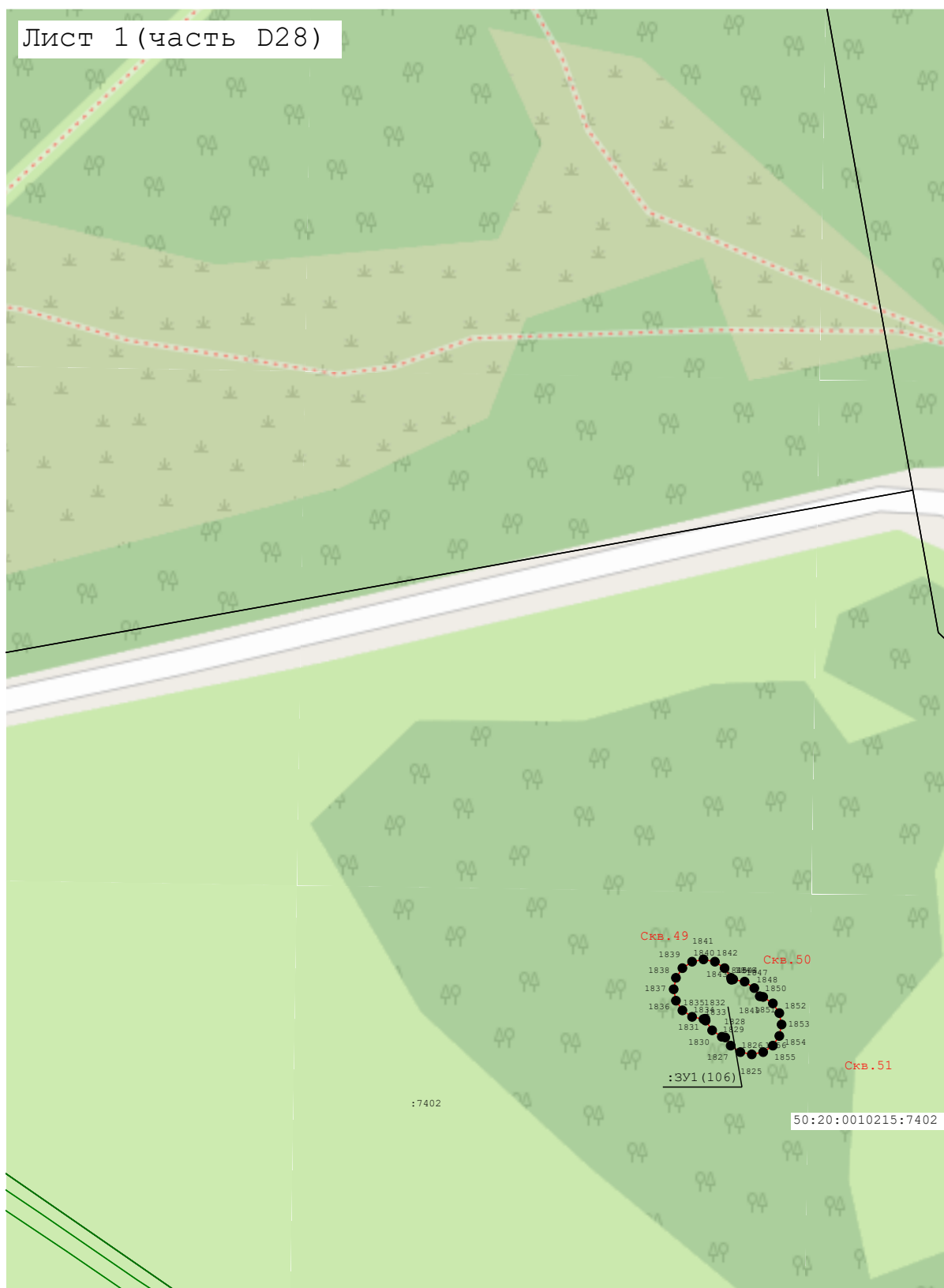
Масштаб 1:1 000

Подпись _____ Дата « _____ » _____ 20 ____ г.

Место для оттиска печати (при наличии) лица, составившего описание местоположения границ объекта

Раздел 4
План границ объекта

Лист 1 (часть D28)



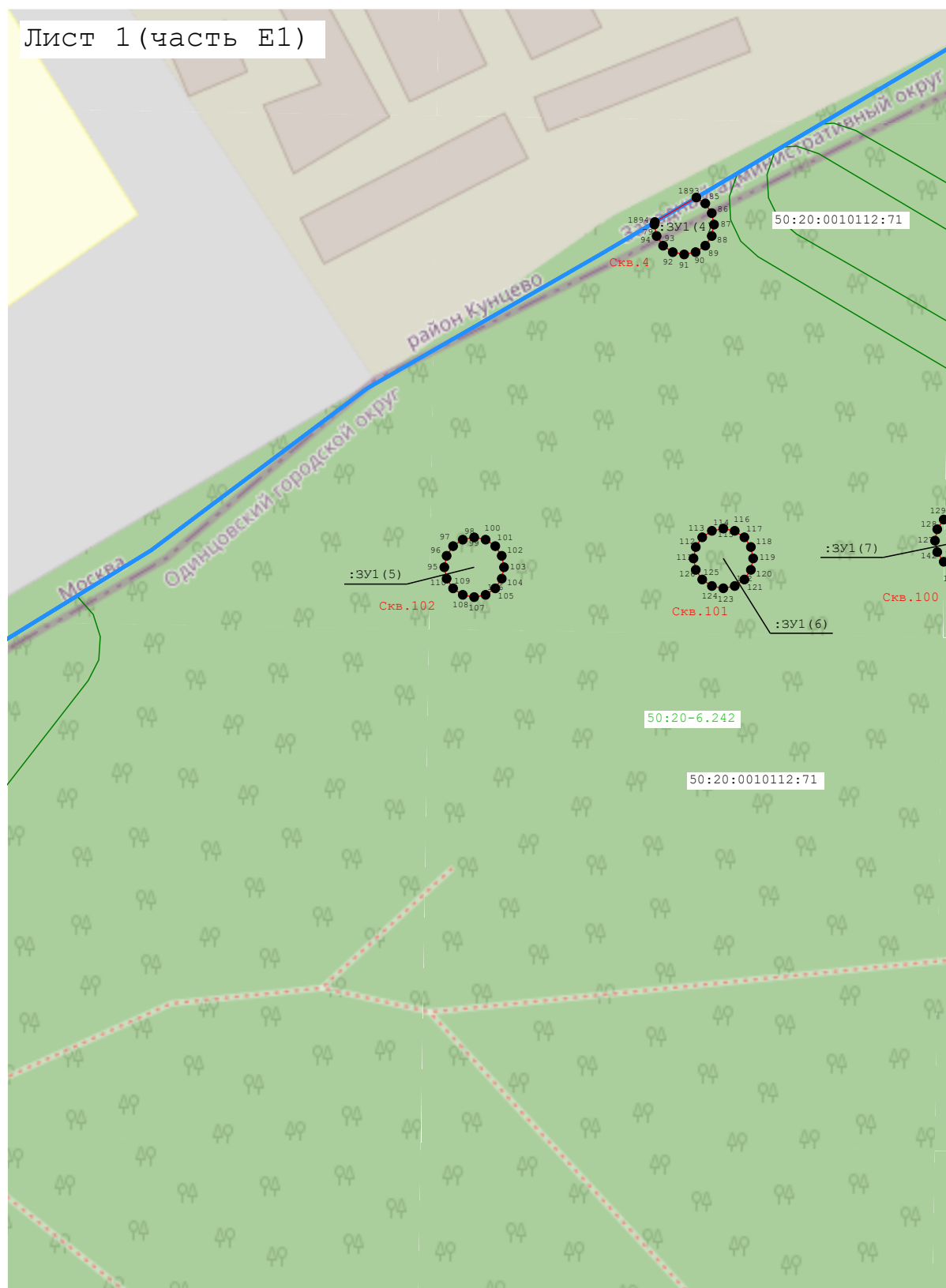
Масштаб 1:1 000

Подпись _____ Дата « ____ » _____ 20 ____ г.

Место для оттиска печати (при наличии) лица, составившего описание местоположения границ объекта

Раздел 4
План границ объекта

Лист 1 (часть Е1)



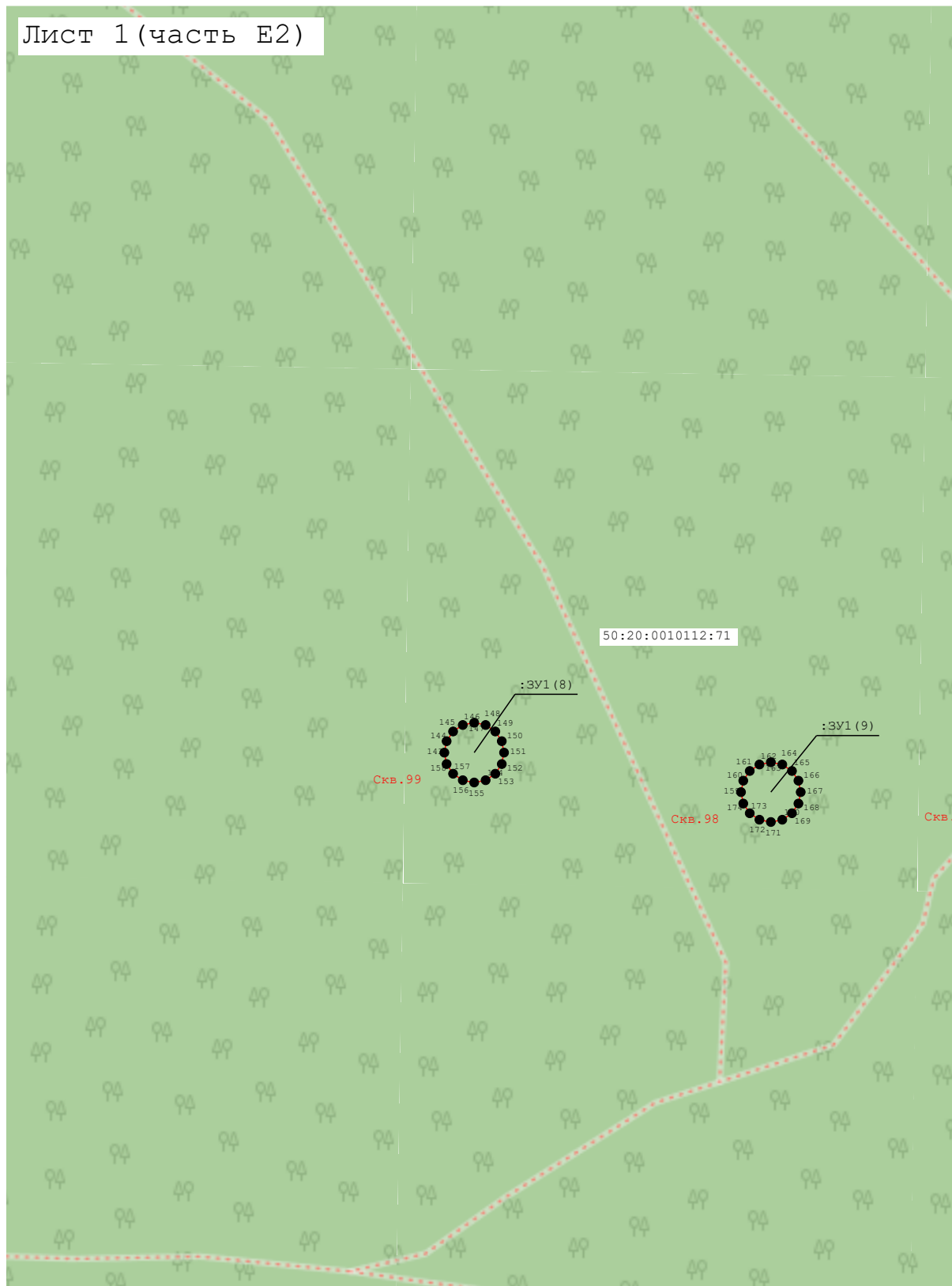
Масштаб 1:1 000

Подпись _____ Дата « ____ » _____ 20 ____ г.

Место для оттиска печати (при наличии) лица, составившего описание местоположения границ объекта

Раздел 4
План границ объекта

Лист 1 (часть Е2)



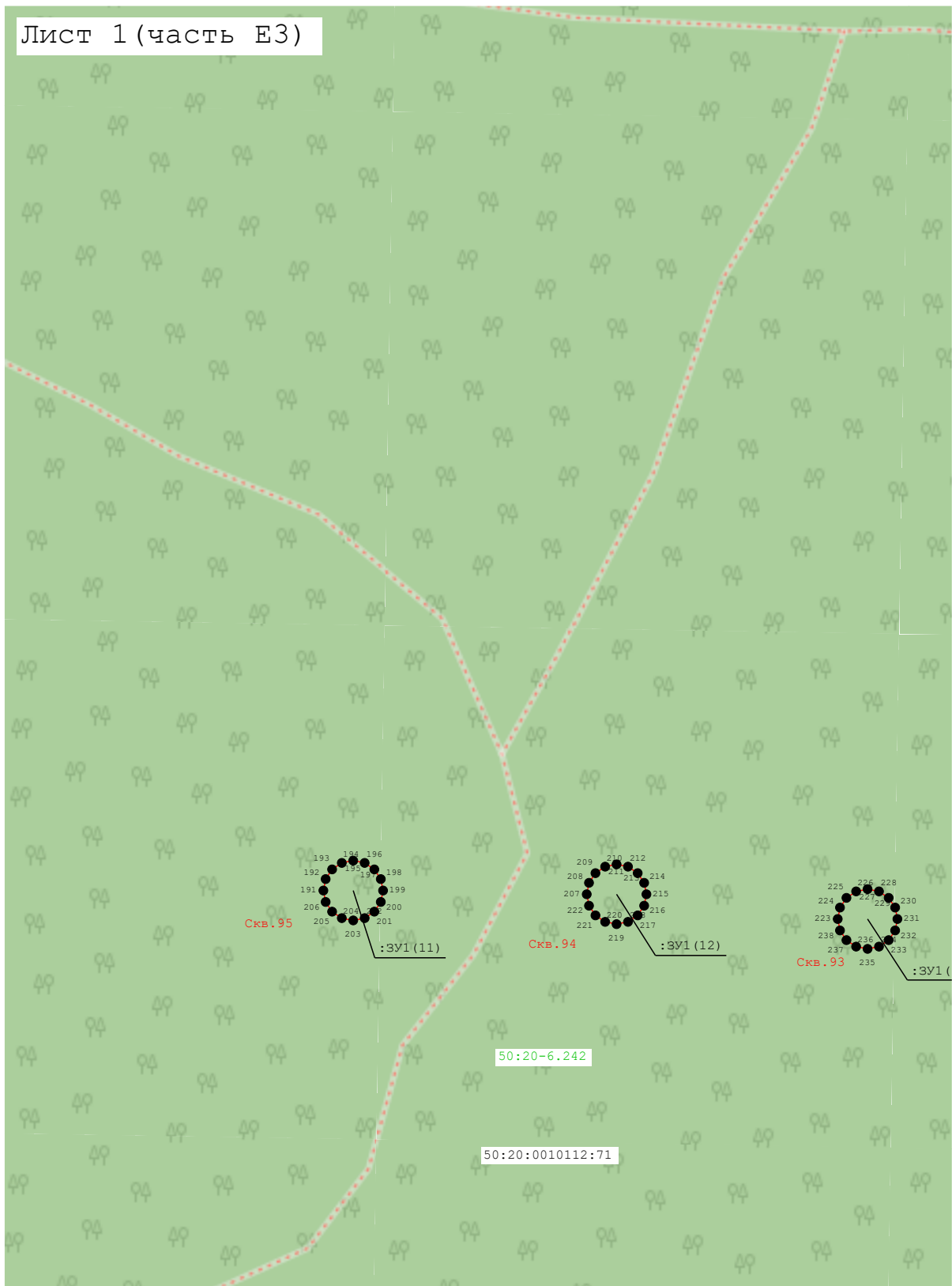
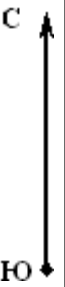
Масштаб 1:1 000

Подпись _____ Дата « _____ » _____ 20 ____ г.

Место для оттиска печати (при наличии) лица, составившего описание местоположения границ объекта

Раздел 4
План границ объекта

Лист 1 (часть ЕЗ)



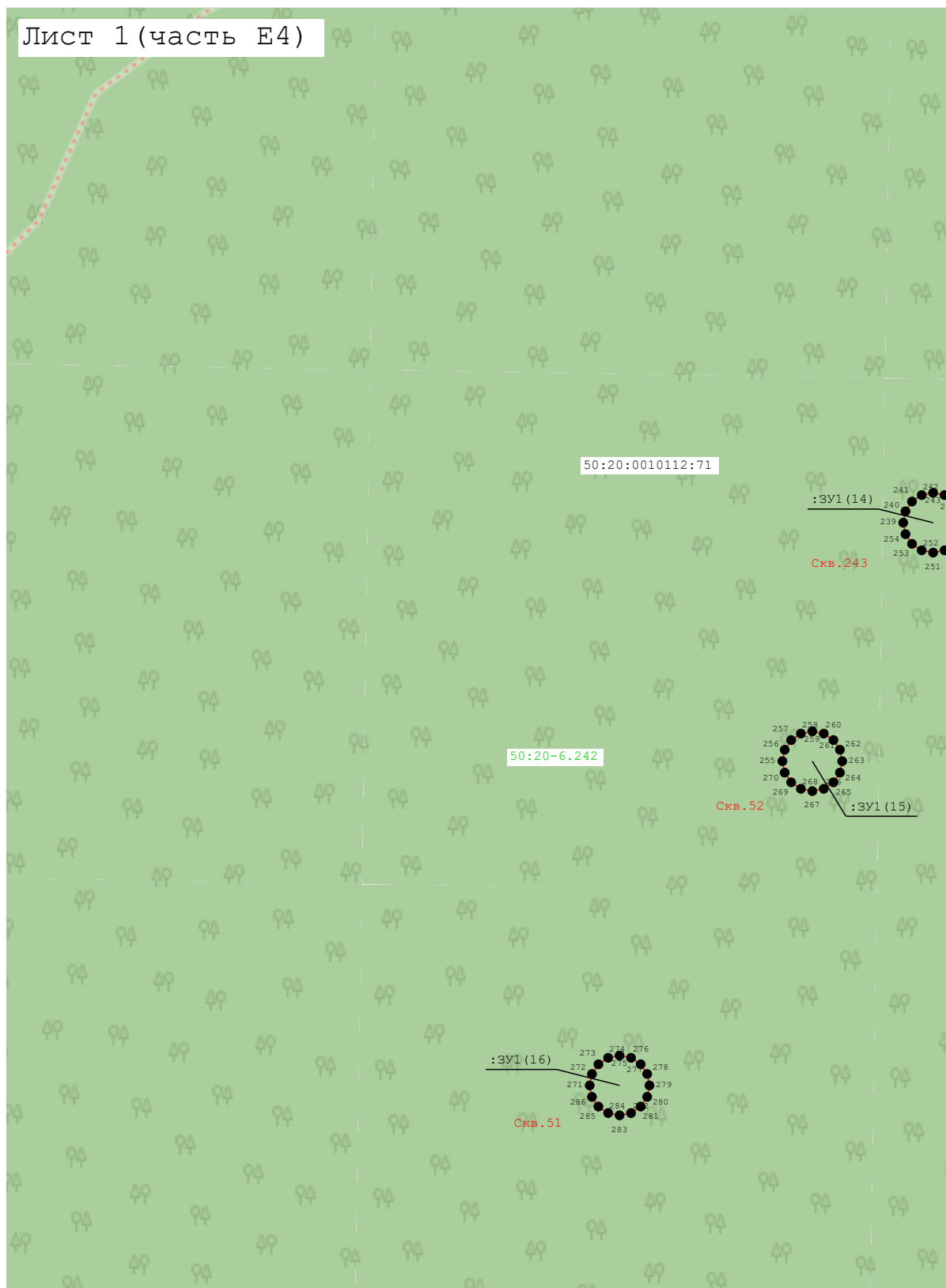
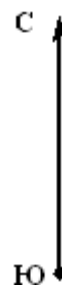
Масштаб 1:1 000

Подпись _____ Дата « _____ » _____ 20 ____ г.

Место для оттиска печати (при наличии) лица, составившего описание местоположения границ объекта

Раздел 4
План границ объекта

Лист 1 (часть Е4)

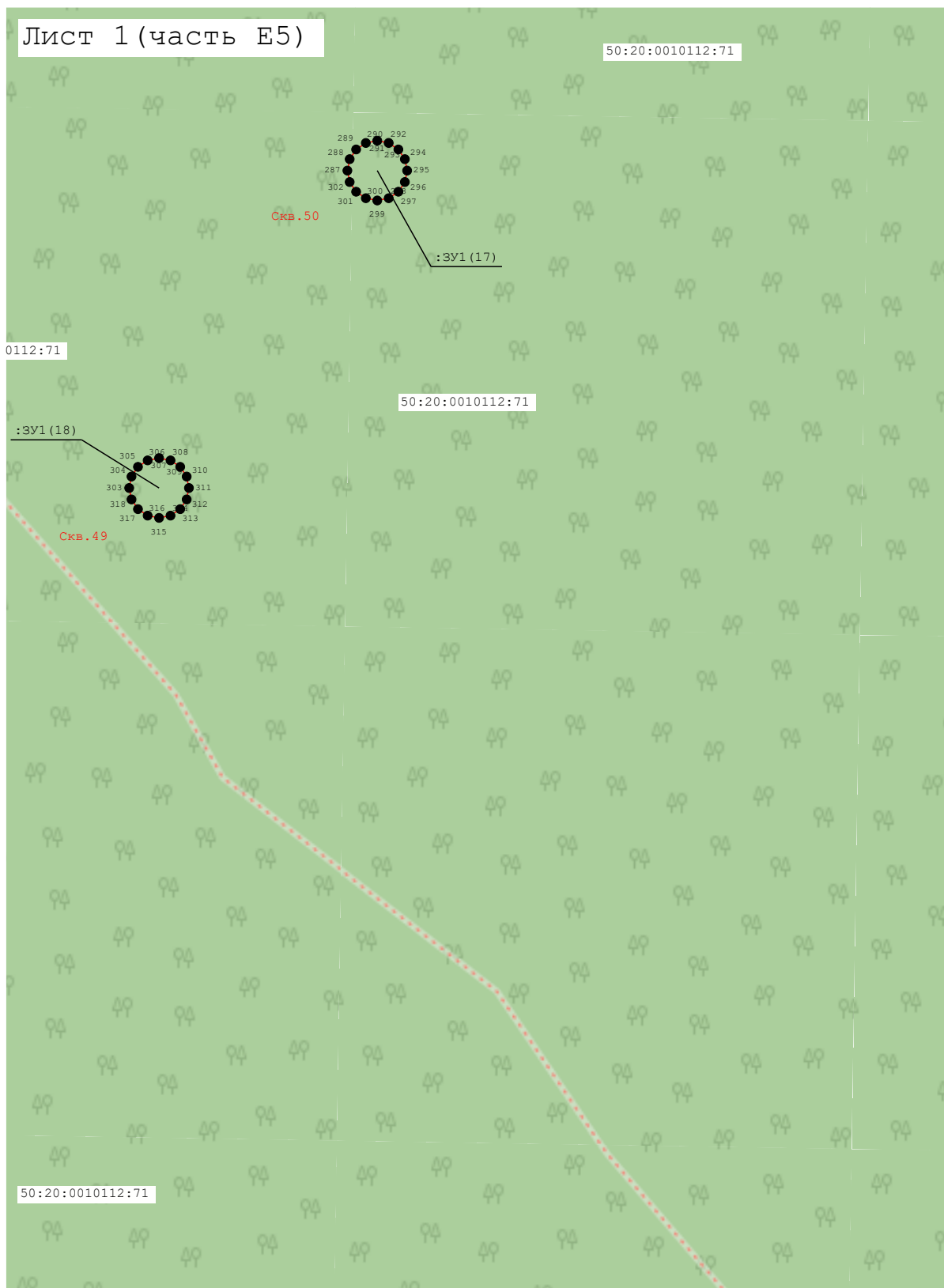


Масштаб 1:1 000

Подпись _____ Дата « _____ » _____ 20 ____ г.

Место для оттиска печати (при наличии) лица, составившего описание местоположения границ объекта

Раздел 4
План границ объекта



Масштаб 1:1 000

Подпись _____ Дата « ____ » _____ 20 ____ г.

Место для оттиска печати (при наличии) лица, составившего описание местоположения границ объекта

Раздел 4
План границ объекта

Лист 1 (часть Е6)

ЗУ1 (32)

50:20-6.242

ЗУ1 (33)

Скв.87

Скв.86

ЗУ1 (34)

Скв.85

ЗУ1 (35)

50:20:0010112:71




Масштаб 1:1 000

Подпись _____ Дата « ____ » _____ 20 ____ г.

Место для оттиска печати (при наличии) лица, составившего описание местоположения границ объекта

Раздел 4

План границ объекта

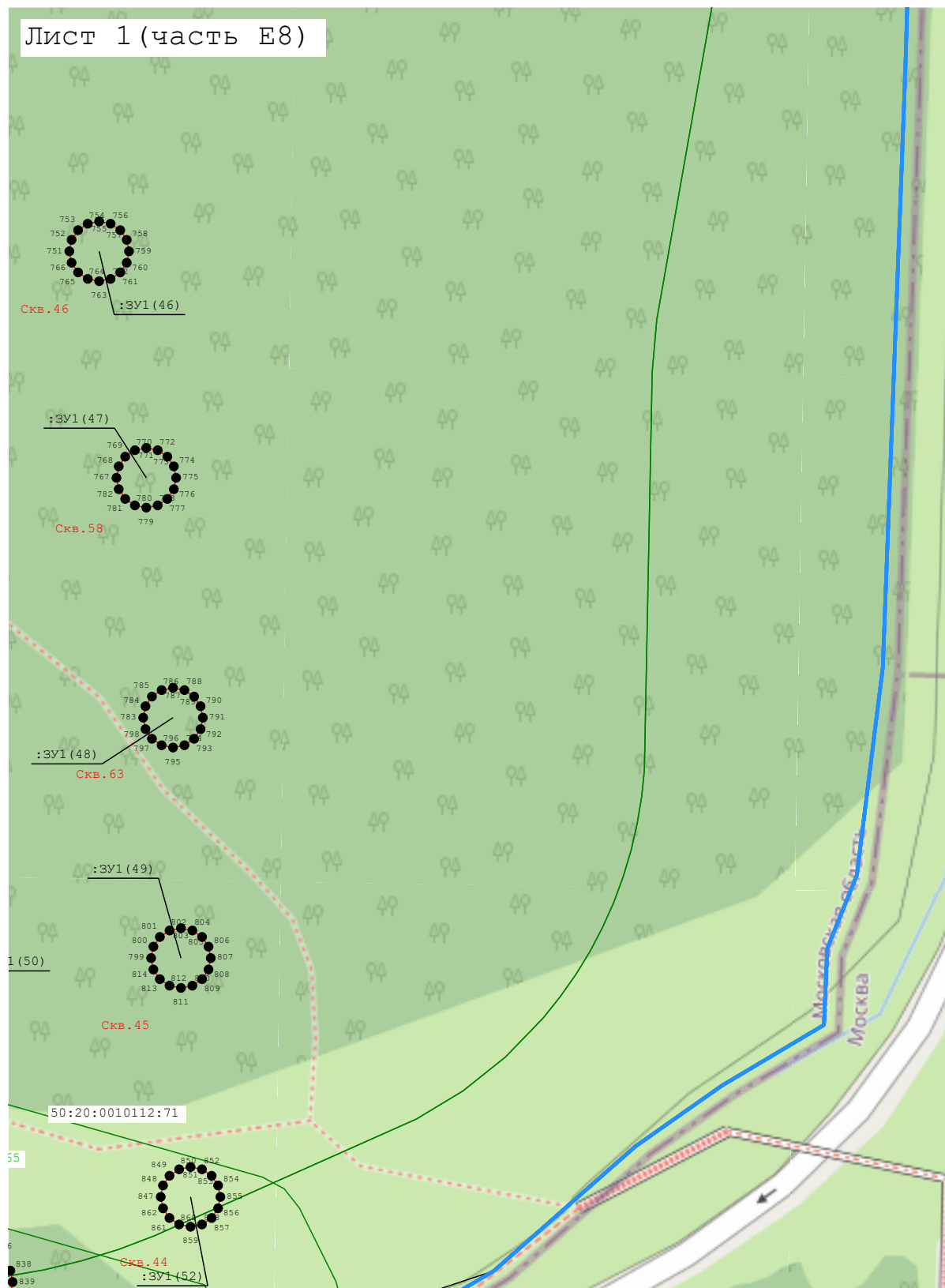


Подпись _____ Дата « _____ » _____ 20 ____ г.

Место для оттиска печати (при наличии) лица, составившего описание местоположения границ объекта

Раздел 4
План границ объекта

Лист 1 (часть Е8)



Масштаб 1:1 000

Подпись _____ Дата « _____ » _____ 20 ____ г.

Место для оттиска печати (при наличии) лица, составившего описание местоположения границ объекта

Раздел 4
План границ объекта

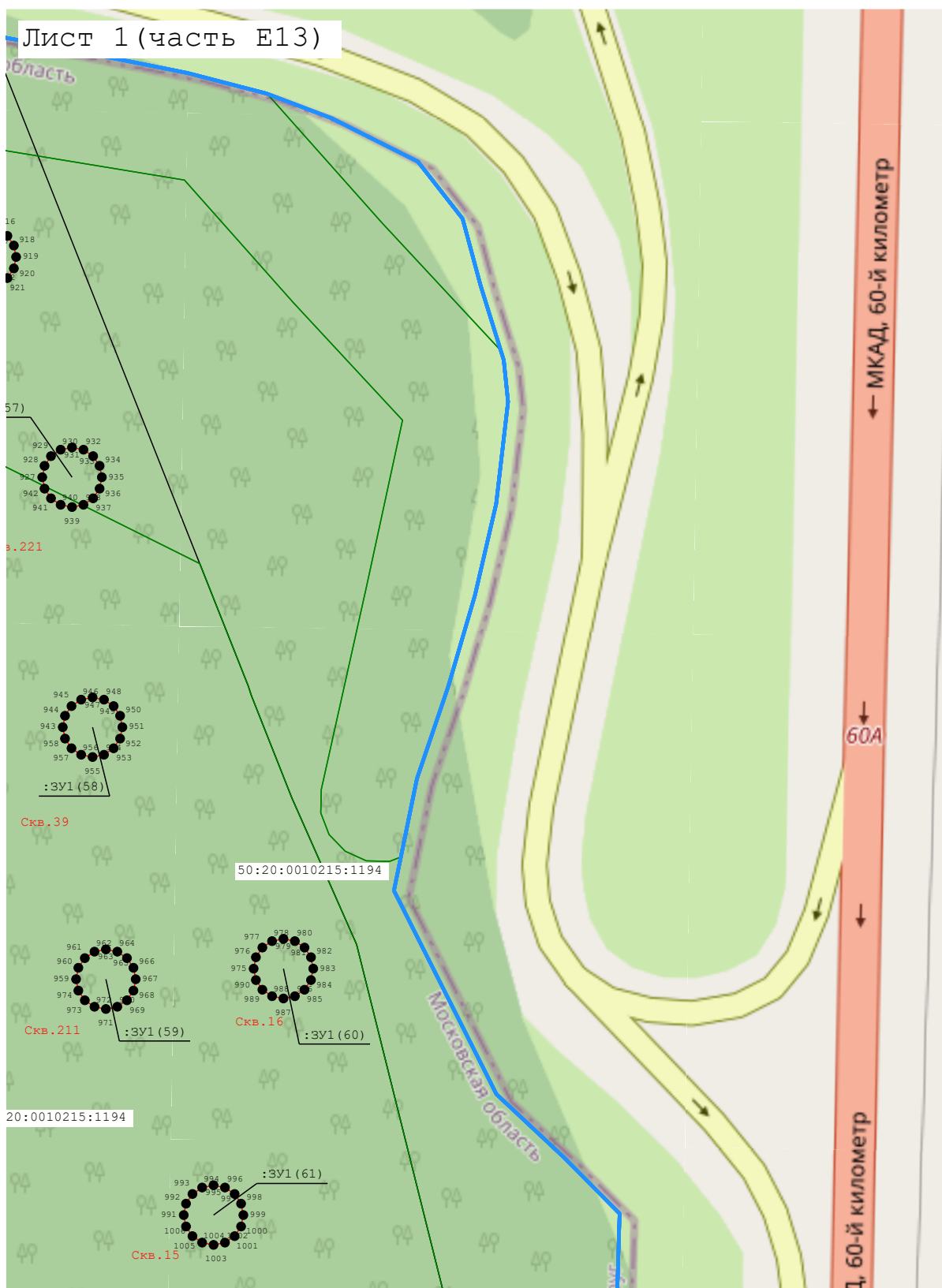


Масштаб 1:1 000

Подпись _____ Дата « ____ » _____ 20 ____ г.

Место для оттиска печати (при наличии) лица, составившего описание местоположения границ объекта

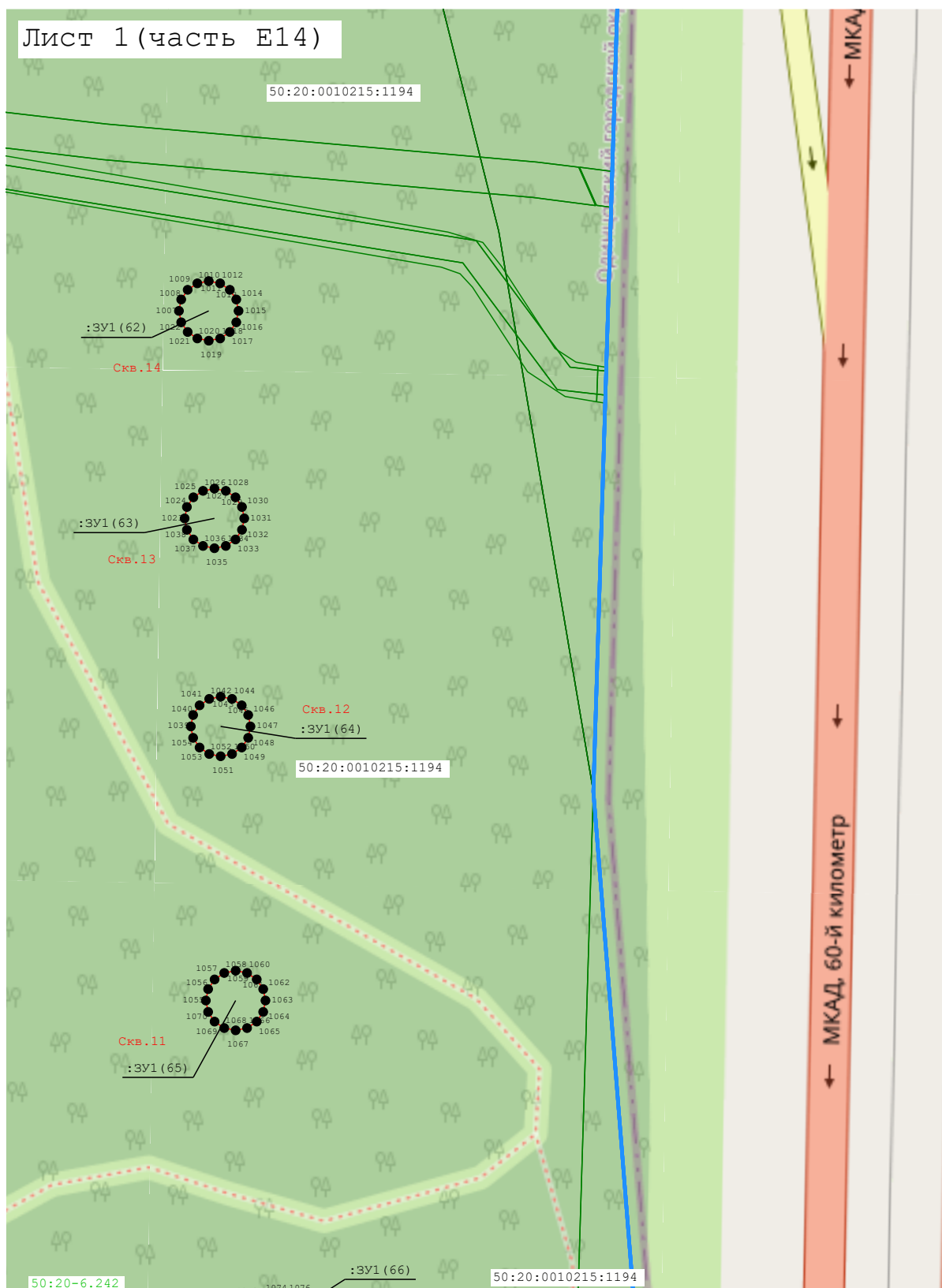
Раздел 4
План границ объекта



Подпись _____ Дата « _____ » _____ 20 ____ г.

Место для оттиска печати (при наличии) лица, составившего описание местоположения границ объекта

Раздел 4
План границ объекта



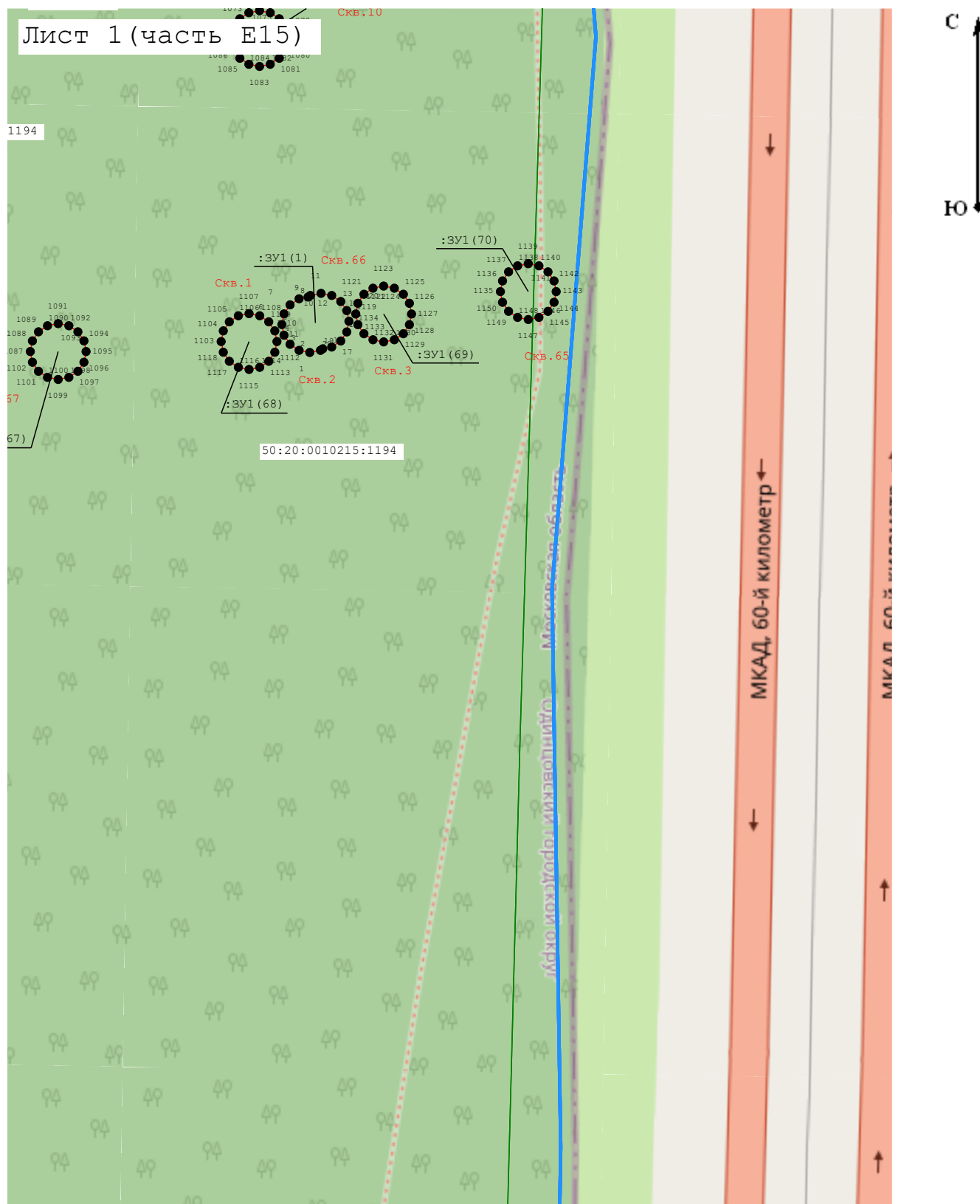
Подпись _____ Дата « _____ » _____ 20 ____ г.

Место для оттиска печати (при наличии) лица, составившего описание местоположения границ объекта

Раздел 4

План границ объекта

Лист 1 (часть E15)



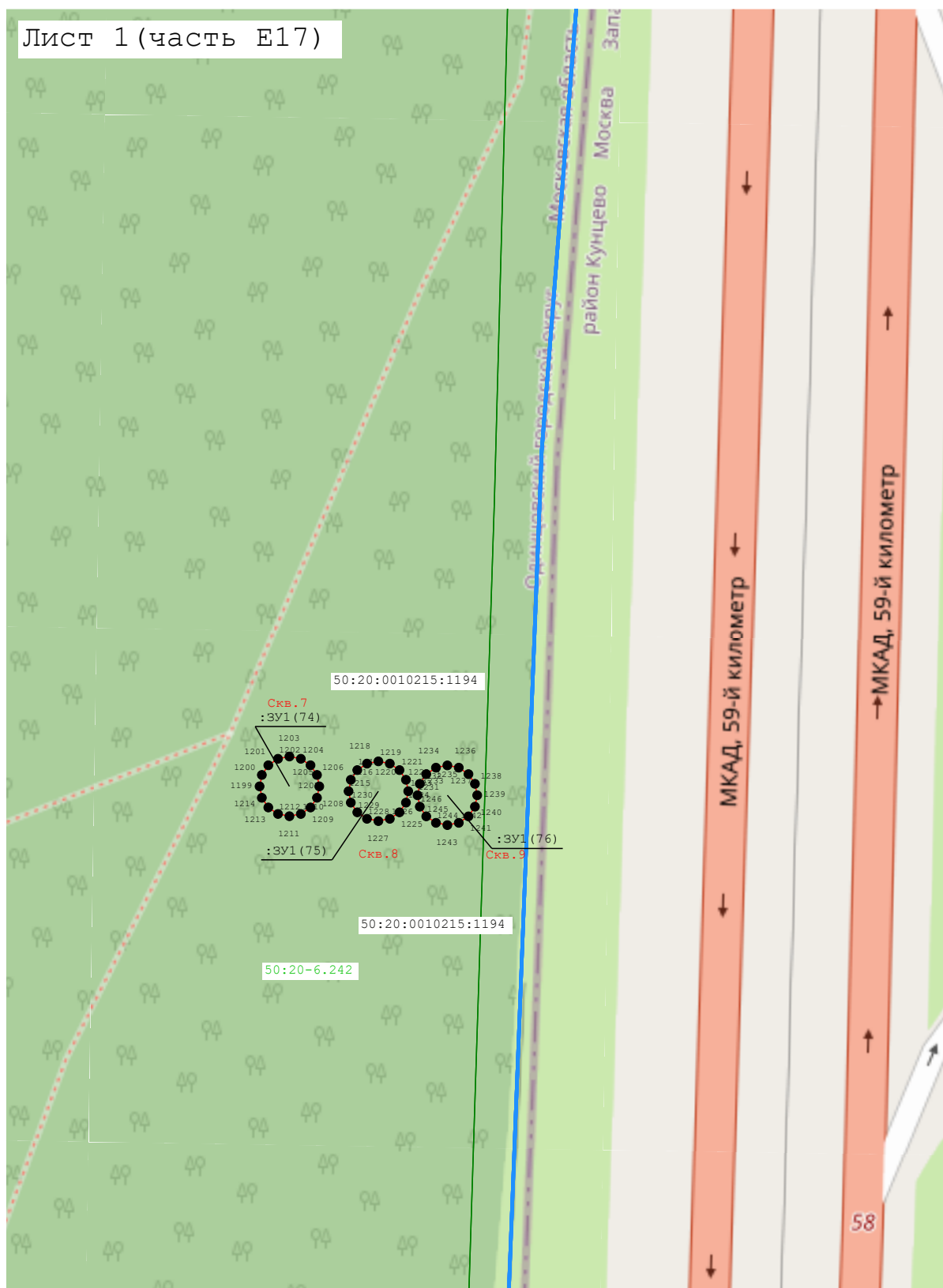
Масштаб 1:1 000

Подпись _____ Дата « _____ » _____ 20 ____ г.

Место для оттиска печати (при наличии) лица, составившего описание местоположения границ объекта

Раздел 4
План границ объекта

Лист 1 (часть Е17)



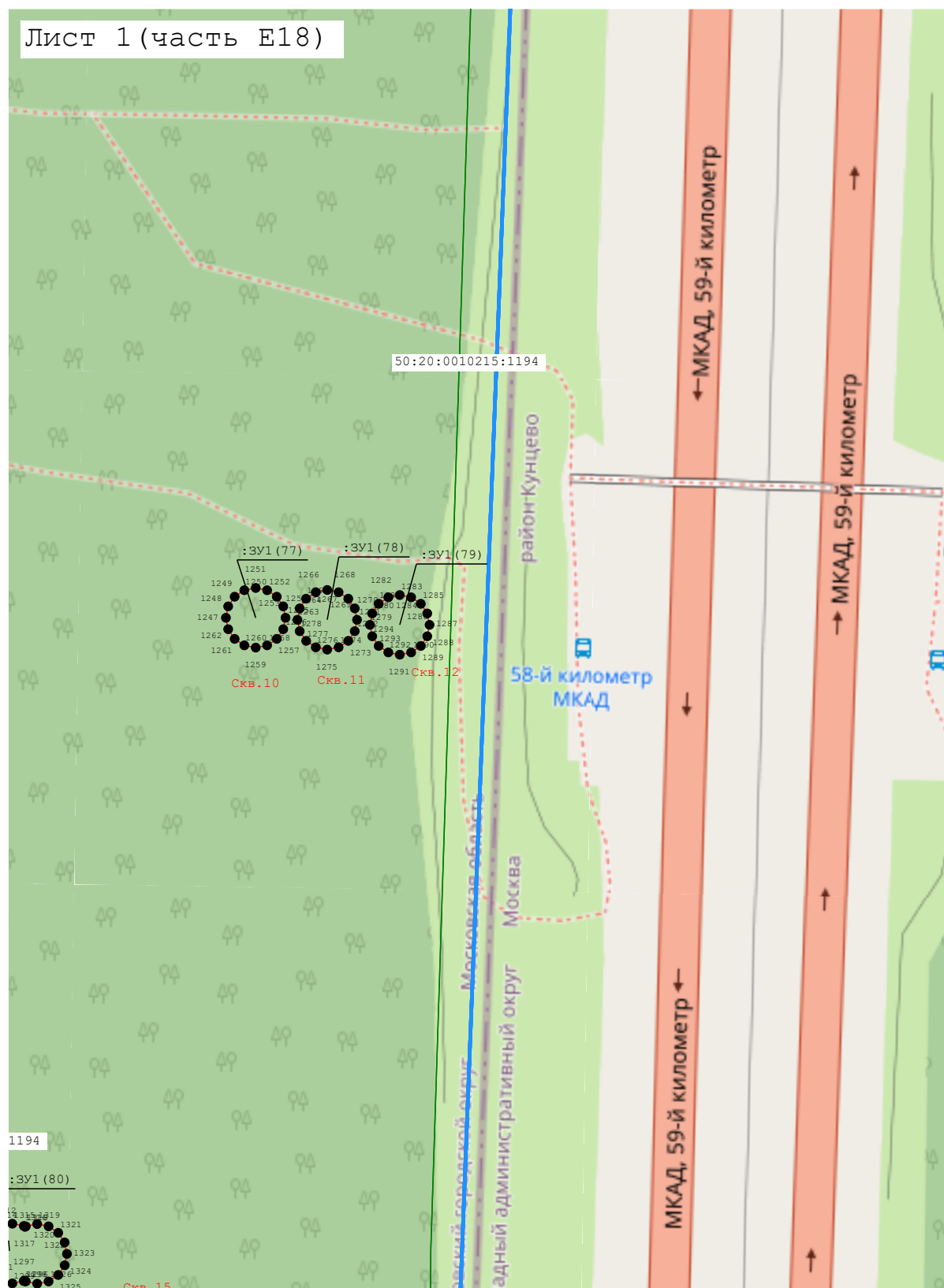
Масштаб 1:1 000

Подпись _____ Дата « ____ » _____ 20 ____ г.

Место для оттиска печати (при наличии) лица, составившего описание местоположения границ объекта

Раздел 4
План границ объекта

Лист 1 (часть Е18)



Подпись _____ Дата « _____ » _____ 20 ____ г.

Место для оттиска печати (при наличии) лица, составившего описание местоположения границ объекта

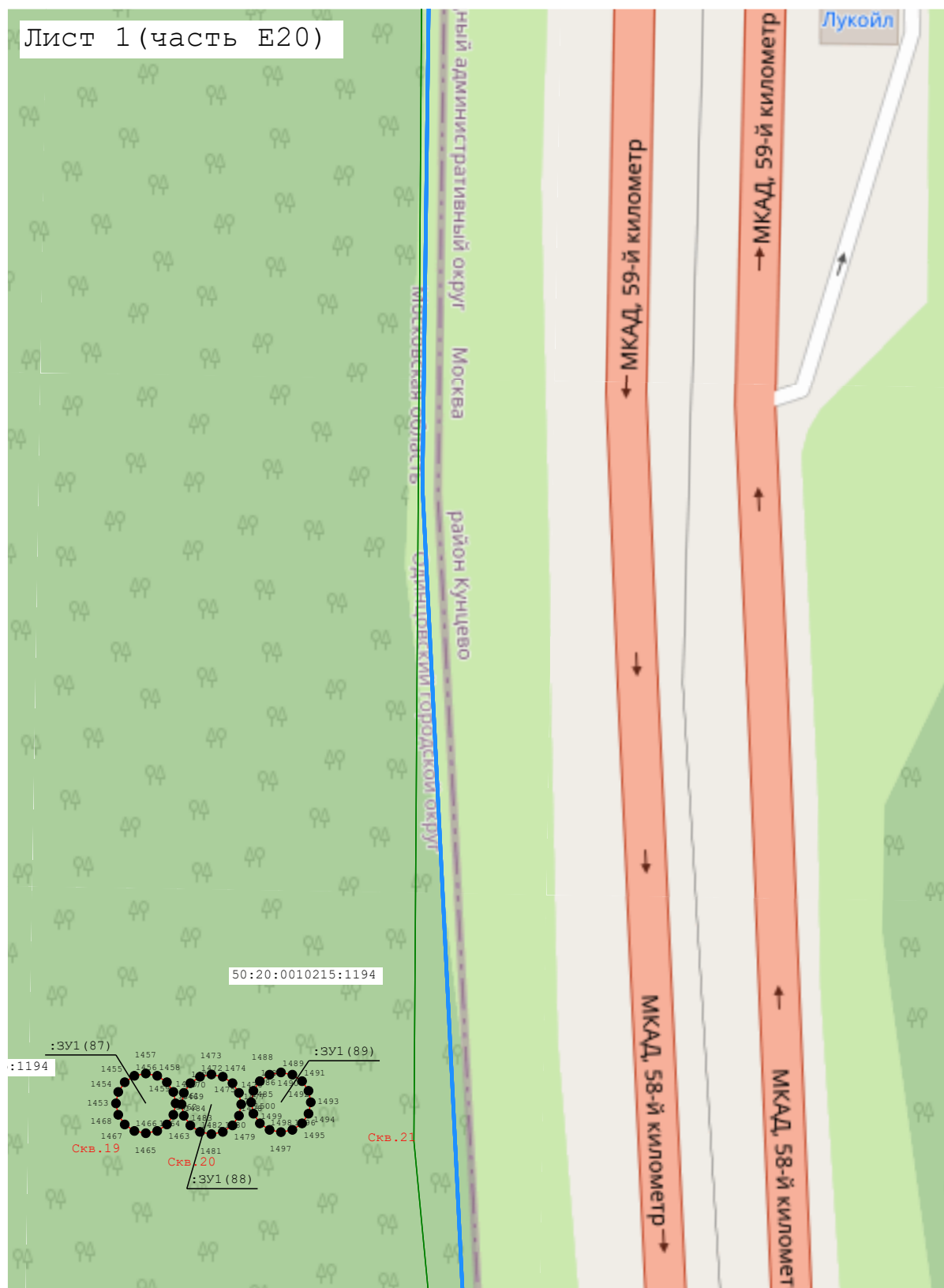
План границ объекта



Место для оттиска печати (при наличии) лица, составившего описание местоположения границ объекта

Раздел 4

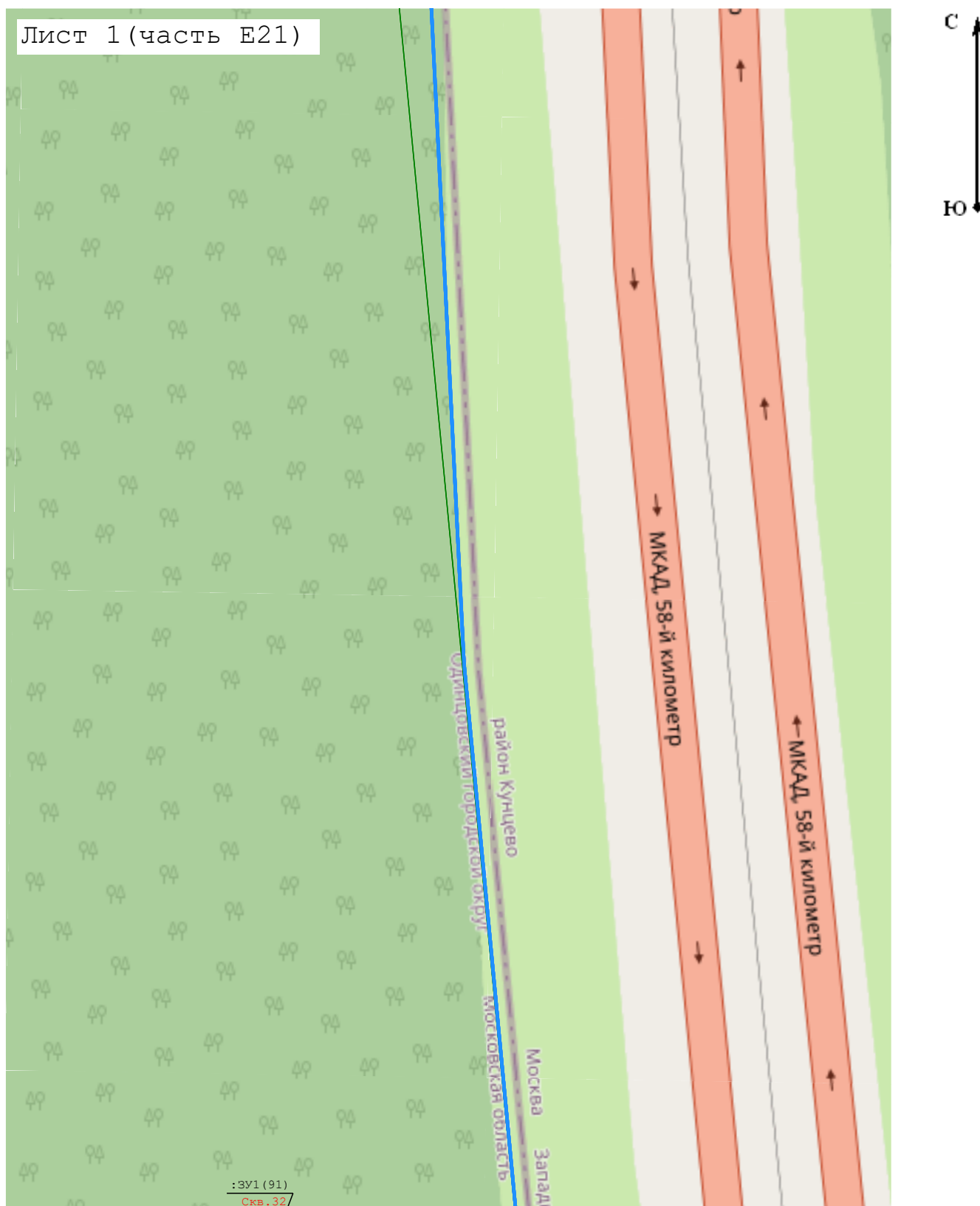
План границ объекта



Подпись _____ Дата « _____ » _____ 20 ____ г.

Место для оттиска печати (при наличии) лица, составившего описание местоположения границ объекта

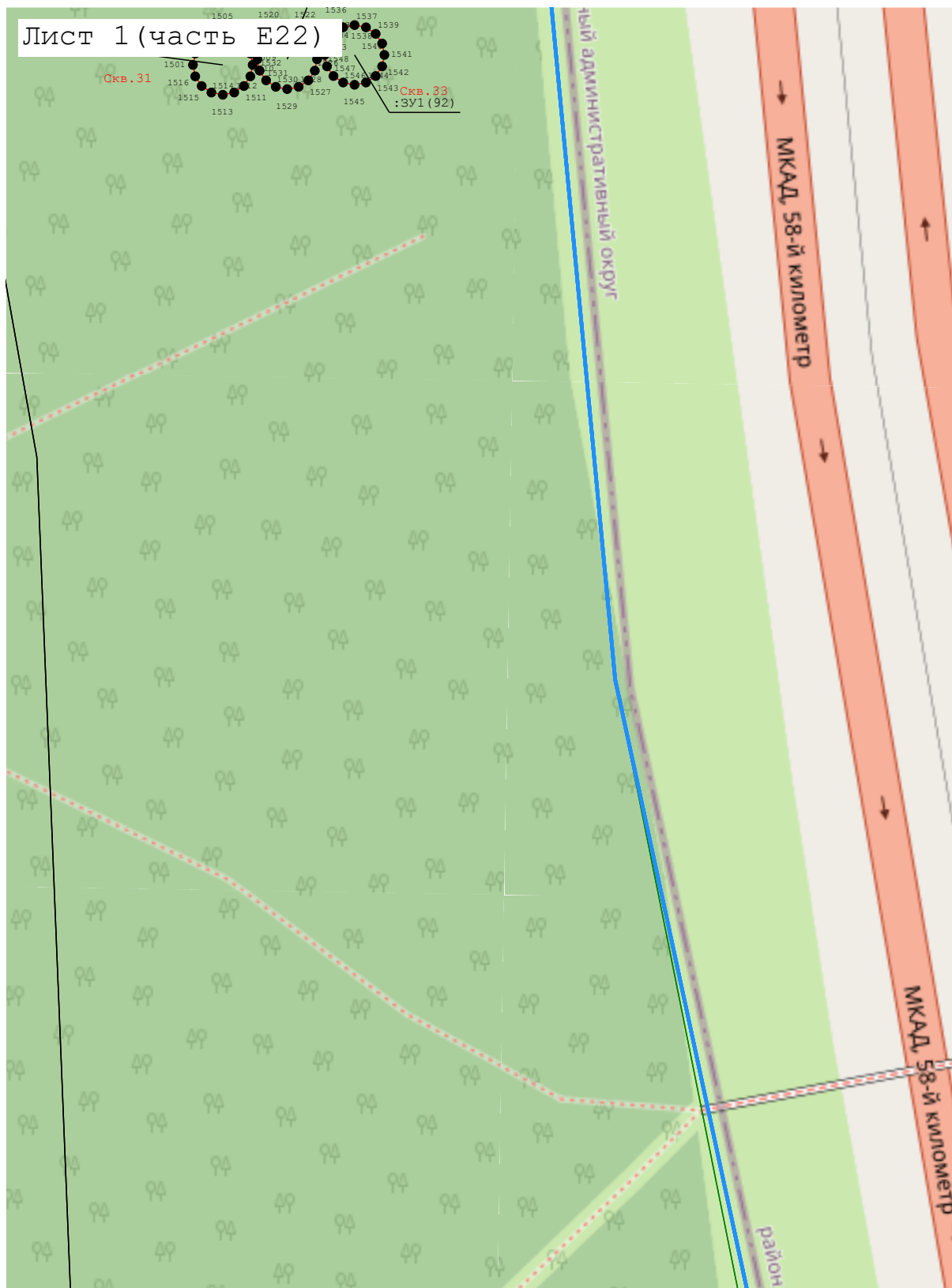
Раздел 4
План границ объекта



Подпись _____ Дата « _____ » _____ 20 ____ г.

Место для оттиска печати (при наличии) лица, составившего описание местоположения границ объекта

Раздел 4
План границ объекта



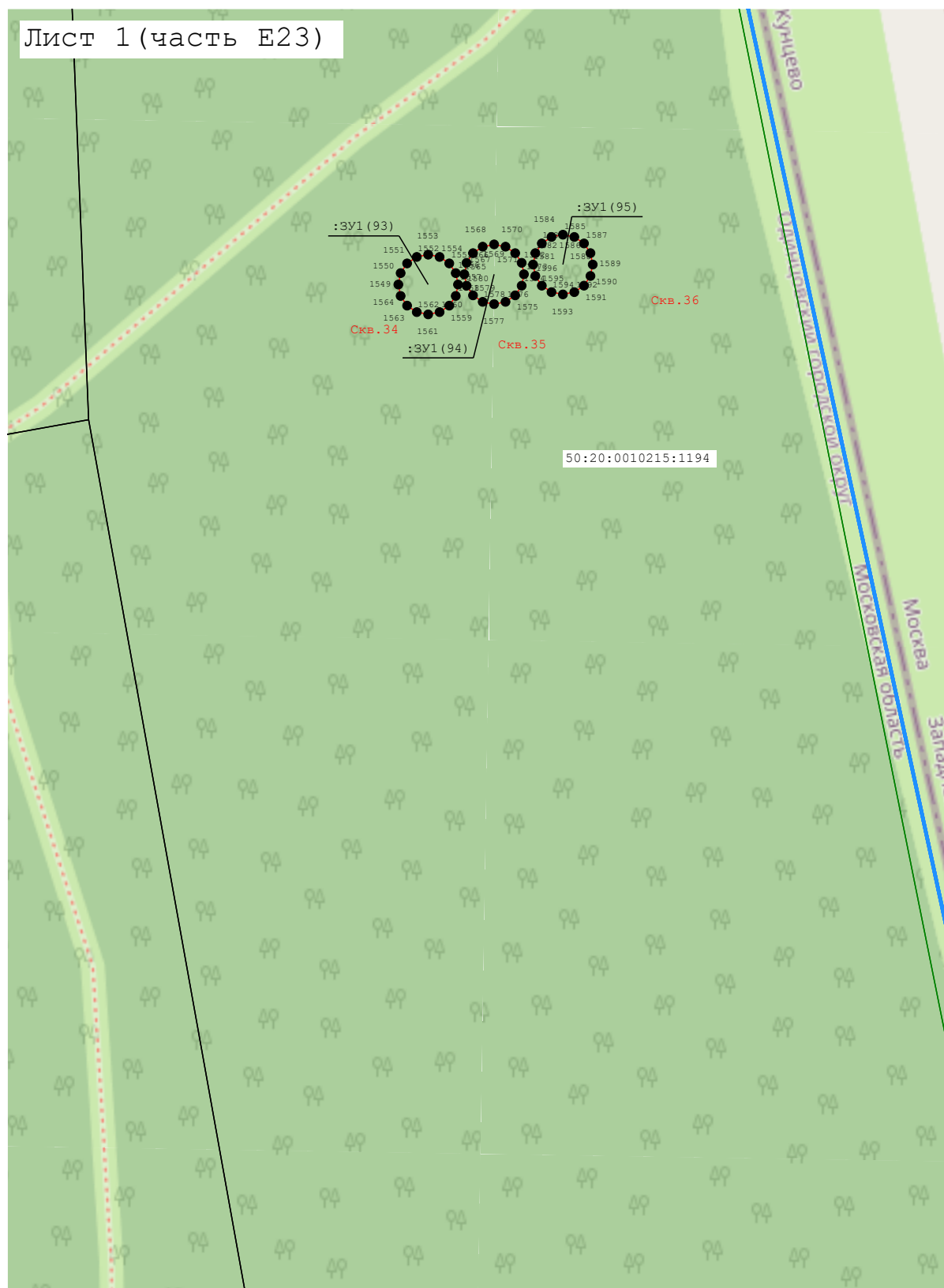
Масштаб 1:1 000

Подпись _____ Дата « _____ » _____ 20 ____ г.

Место для оттиска печати (при наличии) лица, составившего описание местоположения границ объекта

Раздел 4
План границ объекта

Лист 1 (часть Е23)

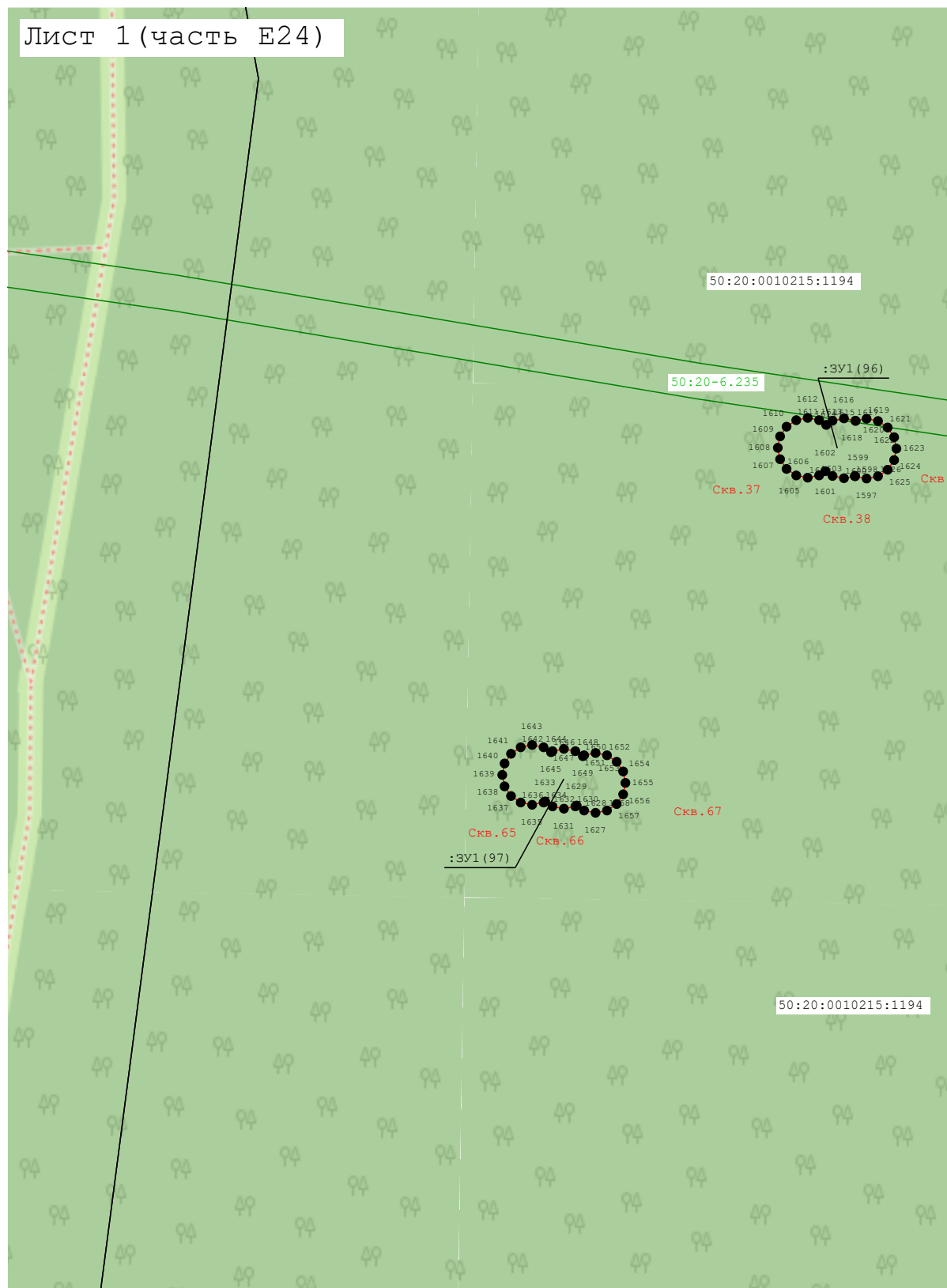


Подпись _____ Дата « _____ » _____ 20 ____ г.

Место для оттиска печати (при наличии) лица, составившего описание местоположения границ объекта

Раздел 4
План границ объекта

Лист 1 (часть Е24)



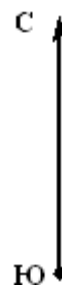
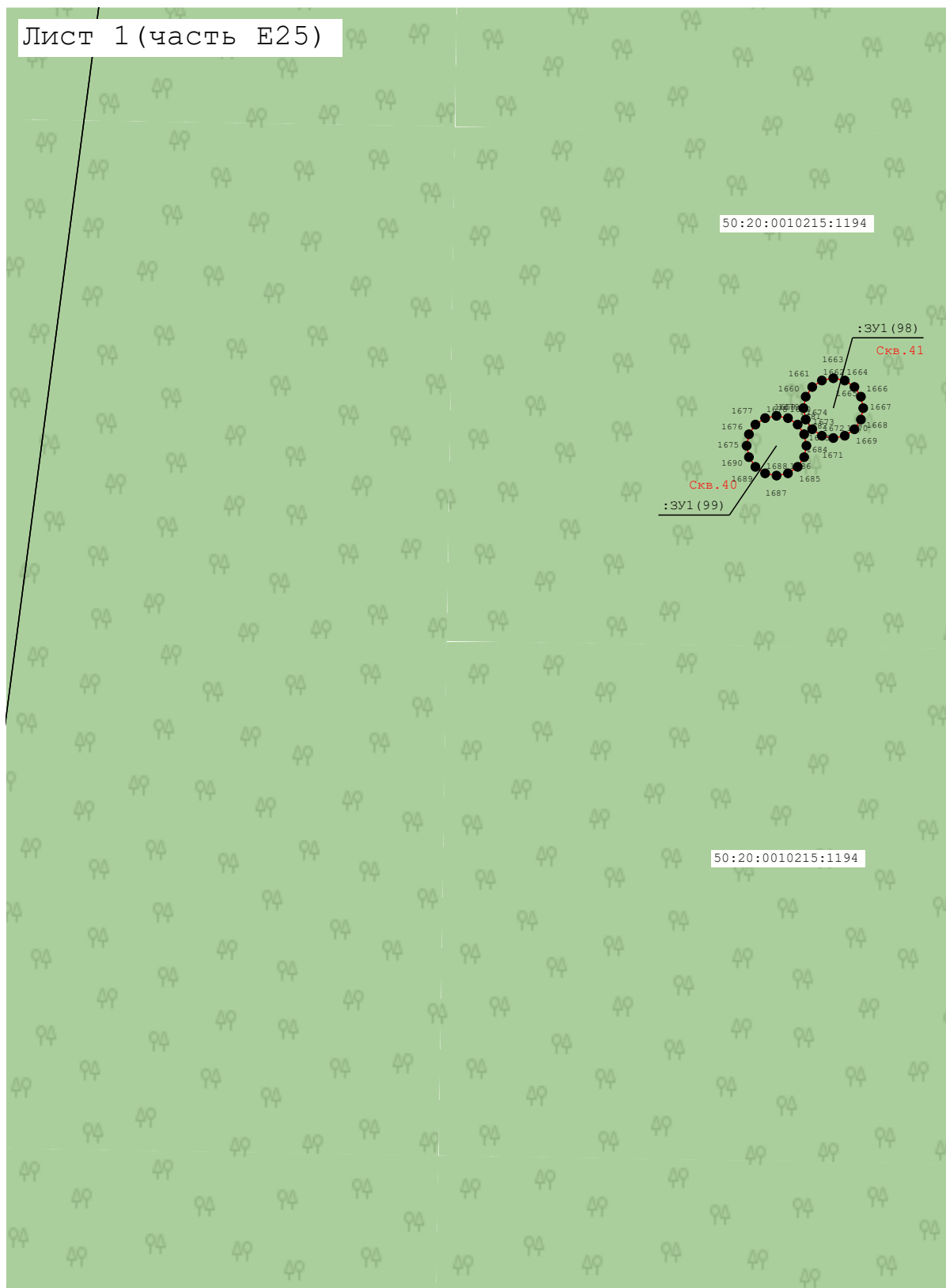
Масштаб 1:1 000

Подпись _____ Дата « _____ » _____ 20 ____ г.

Место для оттиска печати (при наличии) лица, составившего описание местоположения границ объекта

Раздел 4
План границ объекта

Лист 1 (часть E25)



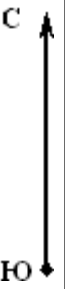

Масштаб 1:1 000

Подпись _____ Дата « _____ » _____ 20 ____ г.

Место для оттиска печати (при наличии) лица, составившего описание местоположения границ объекта

Раздел 4
План границ объекта

Лист 1 (часть Е28)



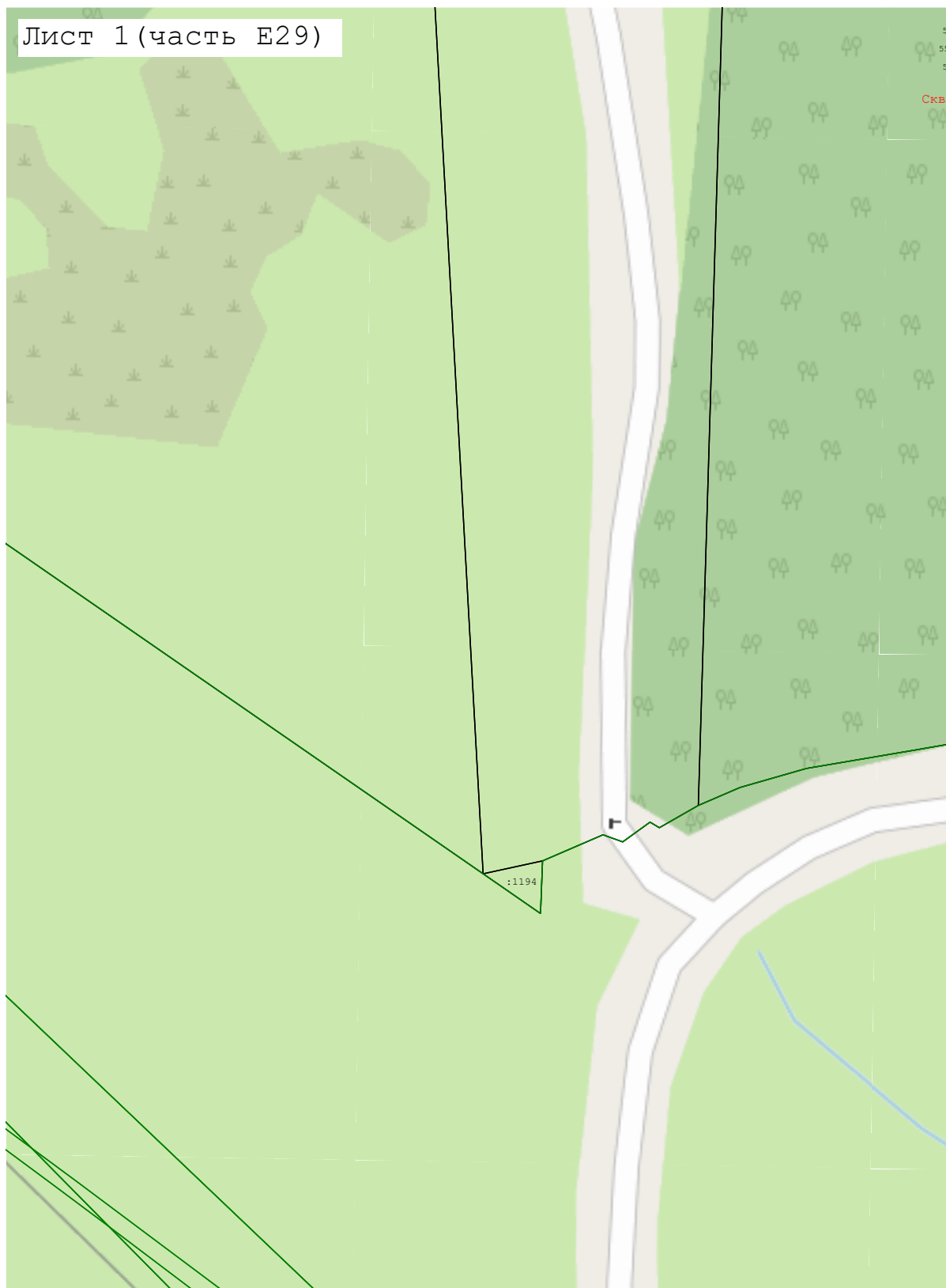
Масштаб 1:1 000

Подпись _____ Дата « ____ » _____ 20 ____ г.

Место для оттиска печати (при наличии) лица, составившего описание местоположения границ объекта

Раздел 4
План границ объекта

Лист 1 (часть Е29)



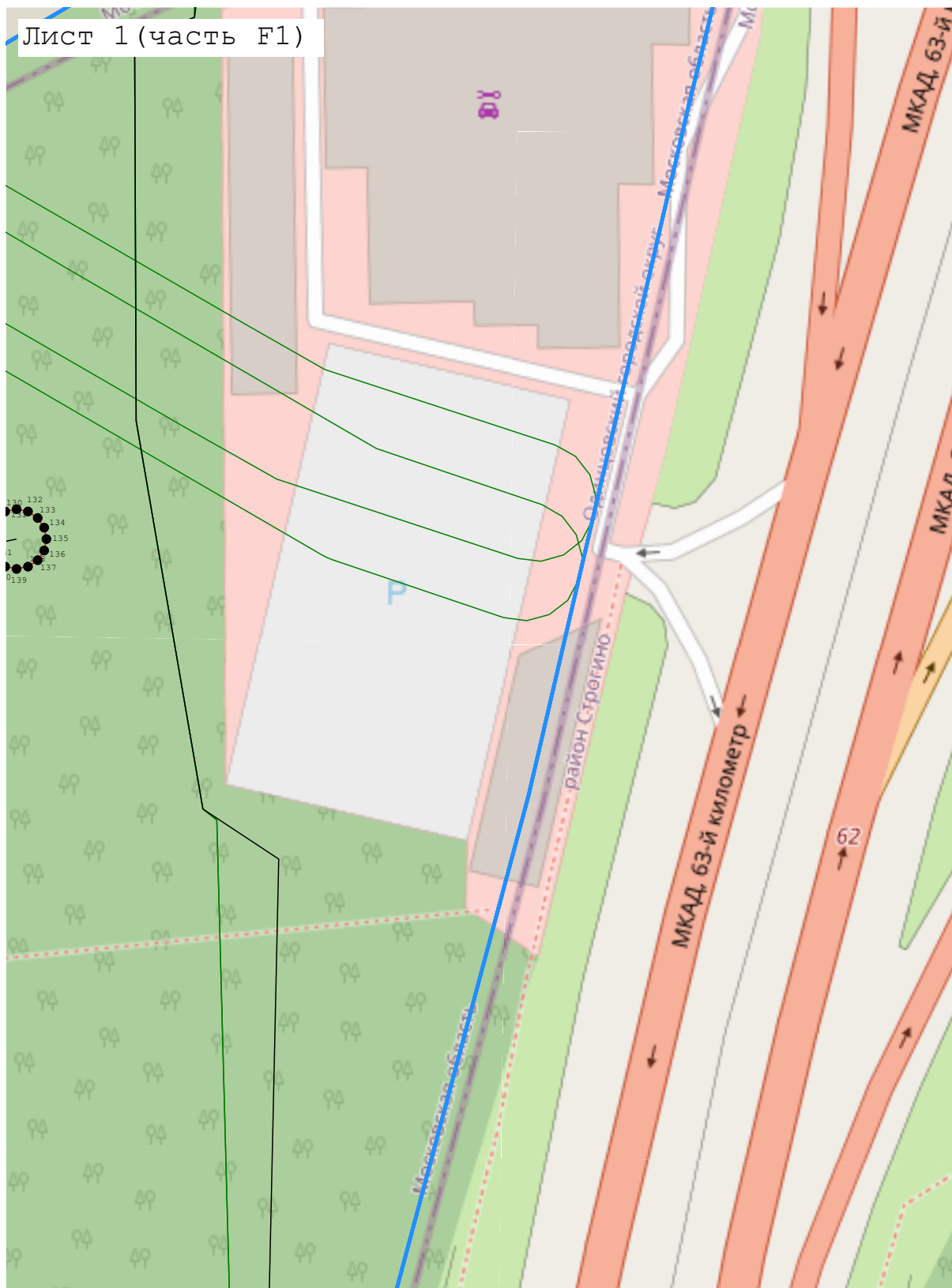
Масштаб 1:1 000

Подпись _____ Дата « ____ » _____ 20 ____ г.

Место для оттиска печати (при наличии) лица, составившего описание местоположения границ объекта

Раздел 4
План границ объекта

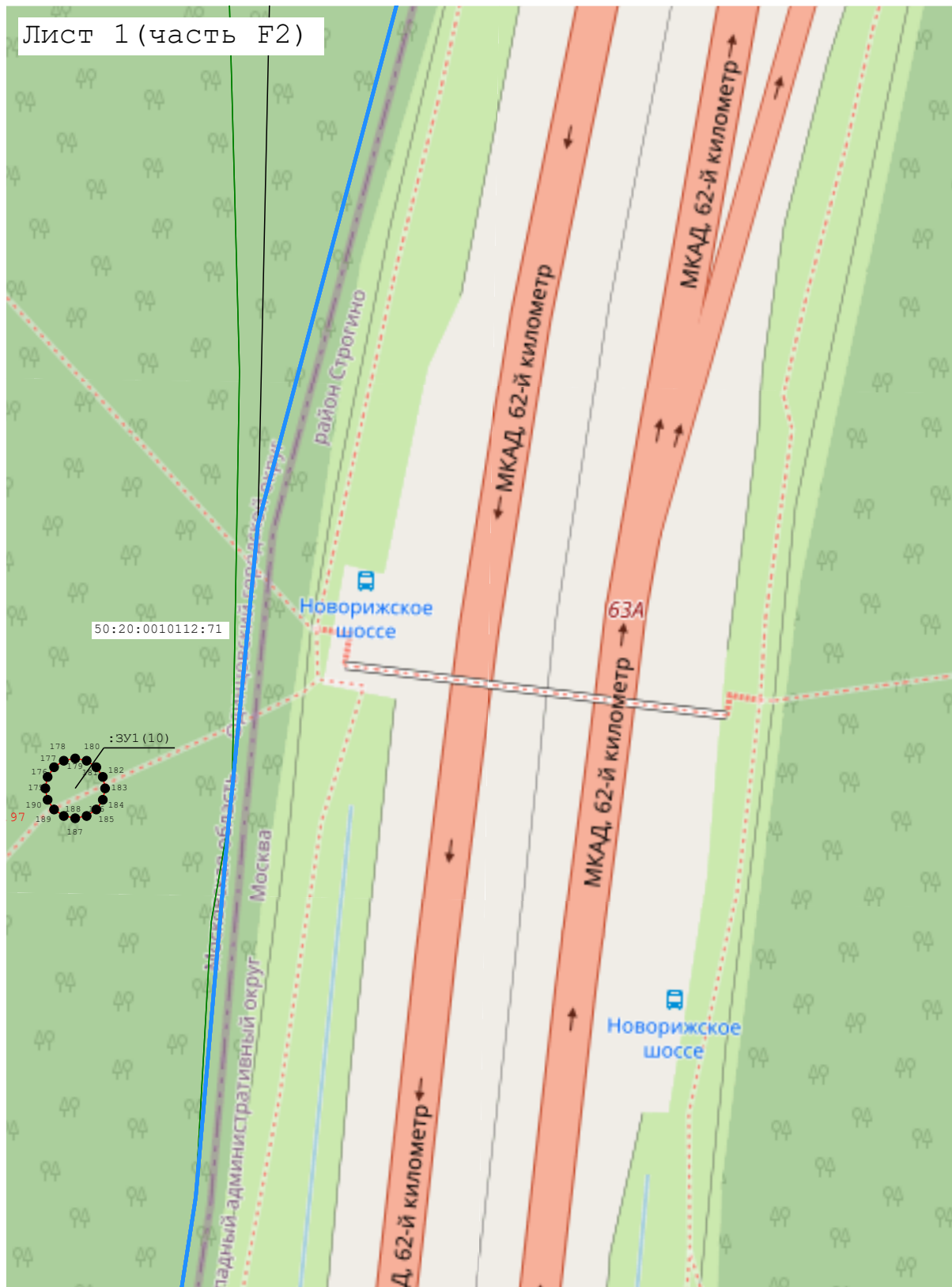
Лист 1 (часть F1)



Подпись _____ Дата « ____ » _____ 20 ____ г.

Место для оттиска печати (при наличии) лица, составившего описание местоположения границ объекта

План границ объекта



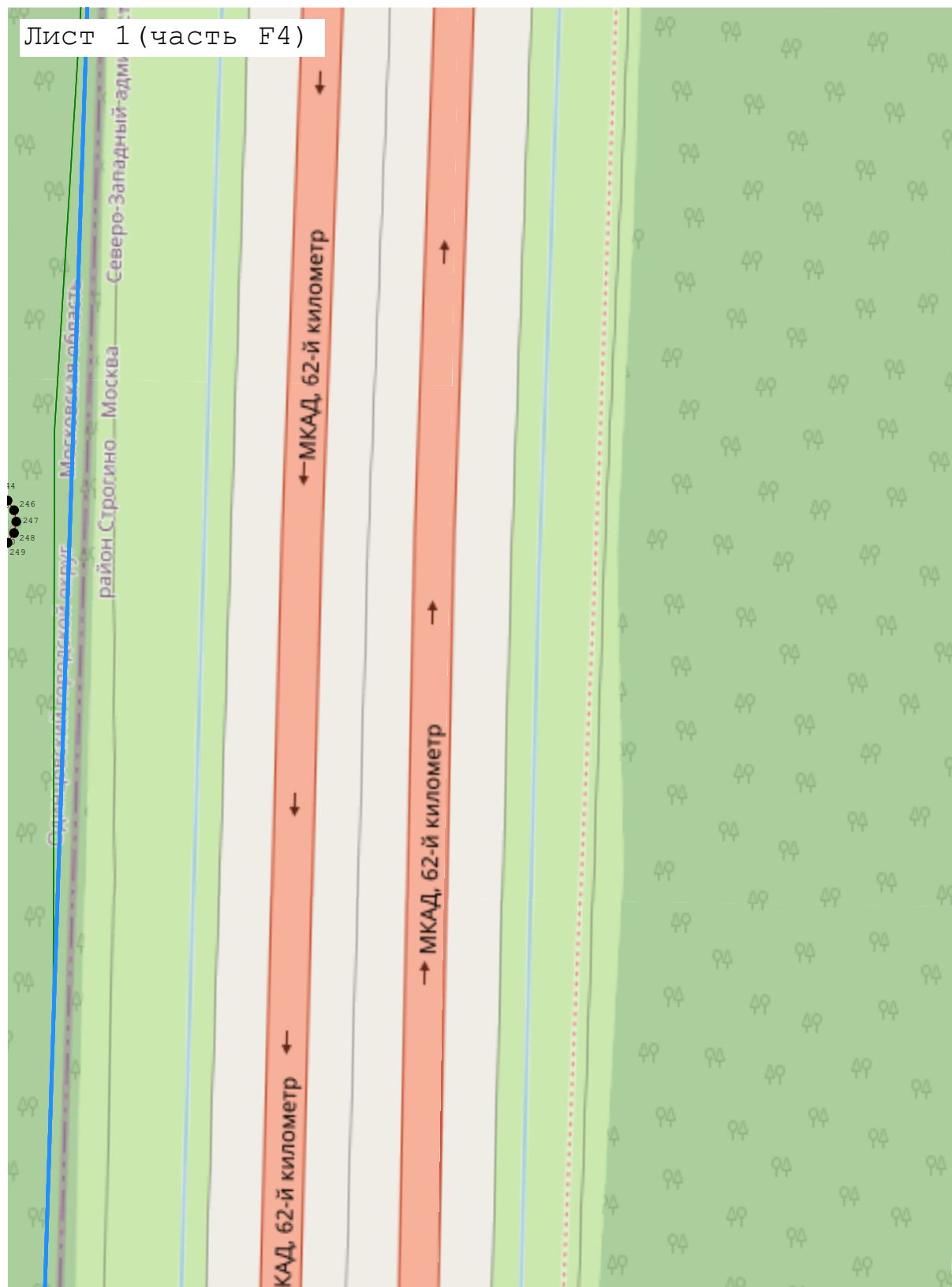
Масштаб 1:1 000

Подпись _____ Дата « _____ » _____ 20 ____ г.

Место для оттиска печати (при наличии) лица, составившего описание местоположения границ объекта

Раздел 4
План границ объекта

Лист 1 (часть F4)



Масштаб 1:1 000

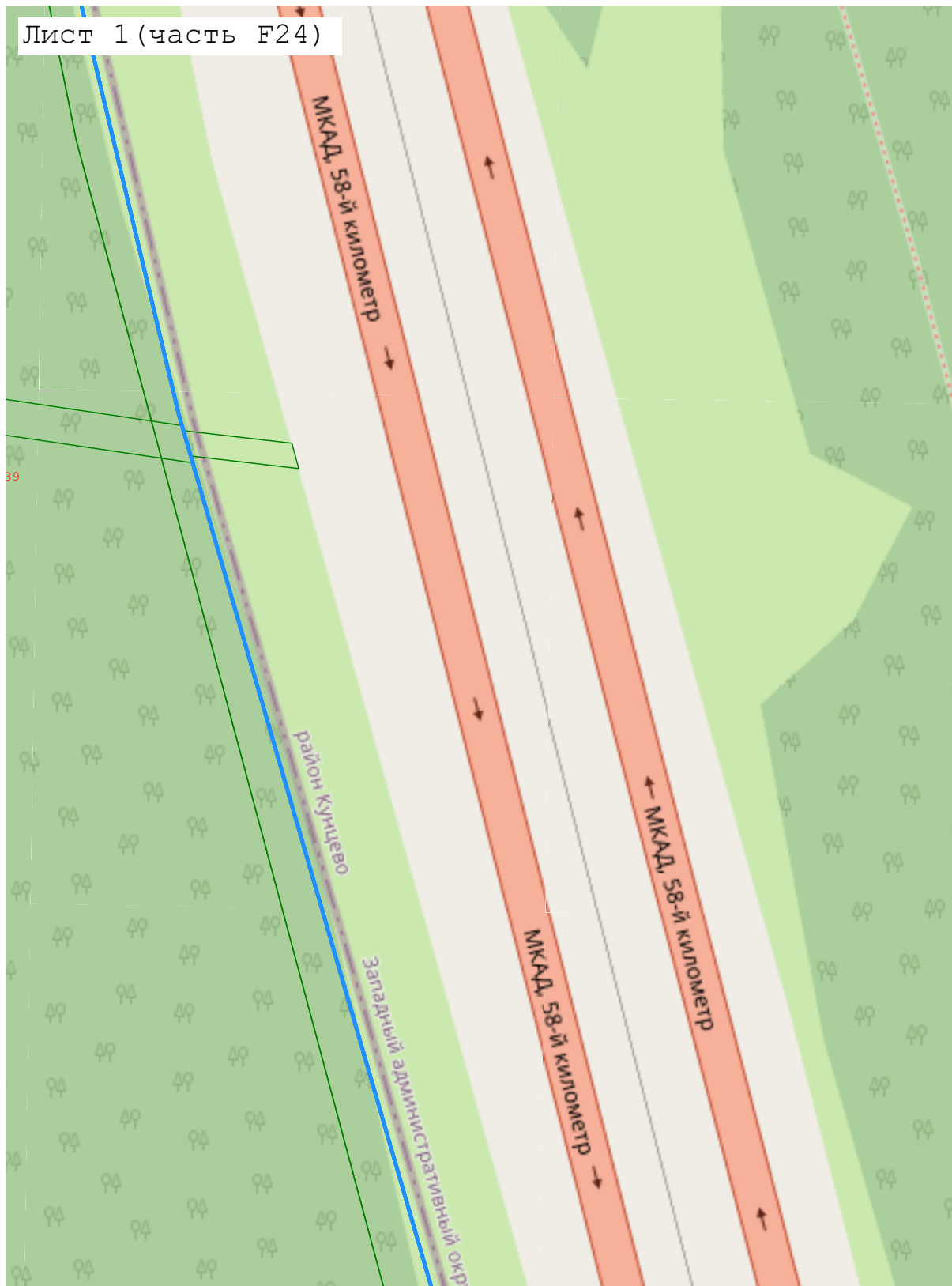
Подпись _____ Дата « _____ » _____ 20 ____ г.

Место для оттиска печати (при наличии) лица, составившего описание местоположения границ объекта

Раздел 4

План границ объекта

Лист 1 (часть F24)



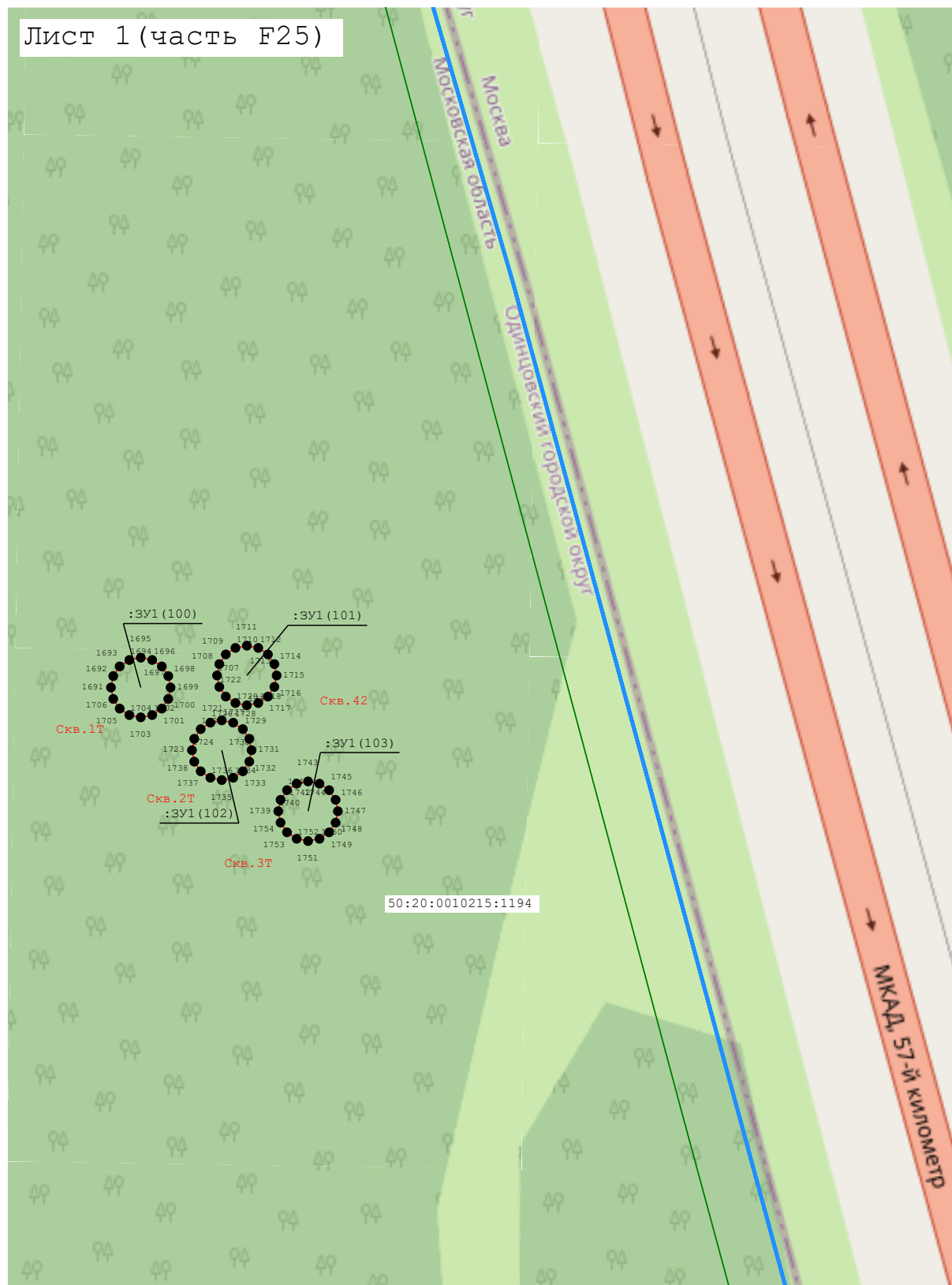
Масштаб 1:1 000

Подпись _____ Дата « _____ » _____ 20 ____ г.

Место для оттиска печати (при наличии) лица, составившего описание местоположения границ объекта

Раздел 4
План границ объекта

Лист 1 (часть F25)




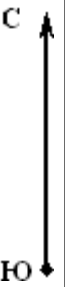
Масштаб 1:1 000

Подпись _____ Дата « _____ » _____ 20 ____ г.

Место для оттиска печати (при наличии) лица, составившего описание местоположения границ объекта

Раздел 4
План границ объекта

Лист 1 (часть F28)



194

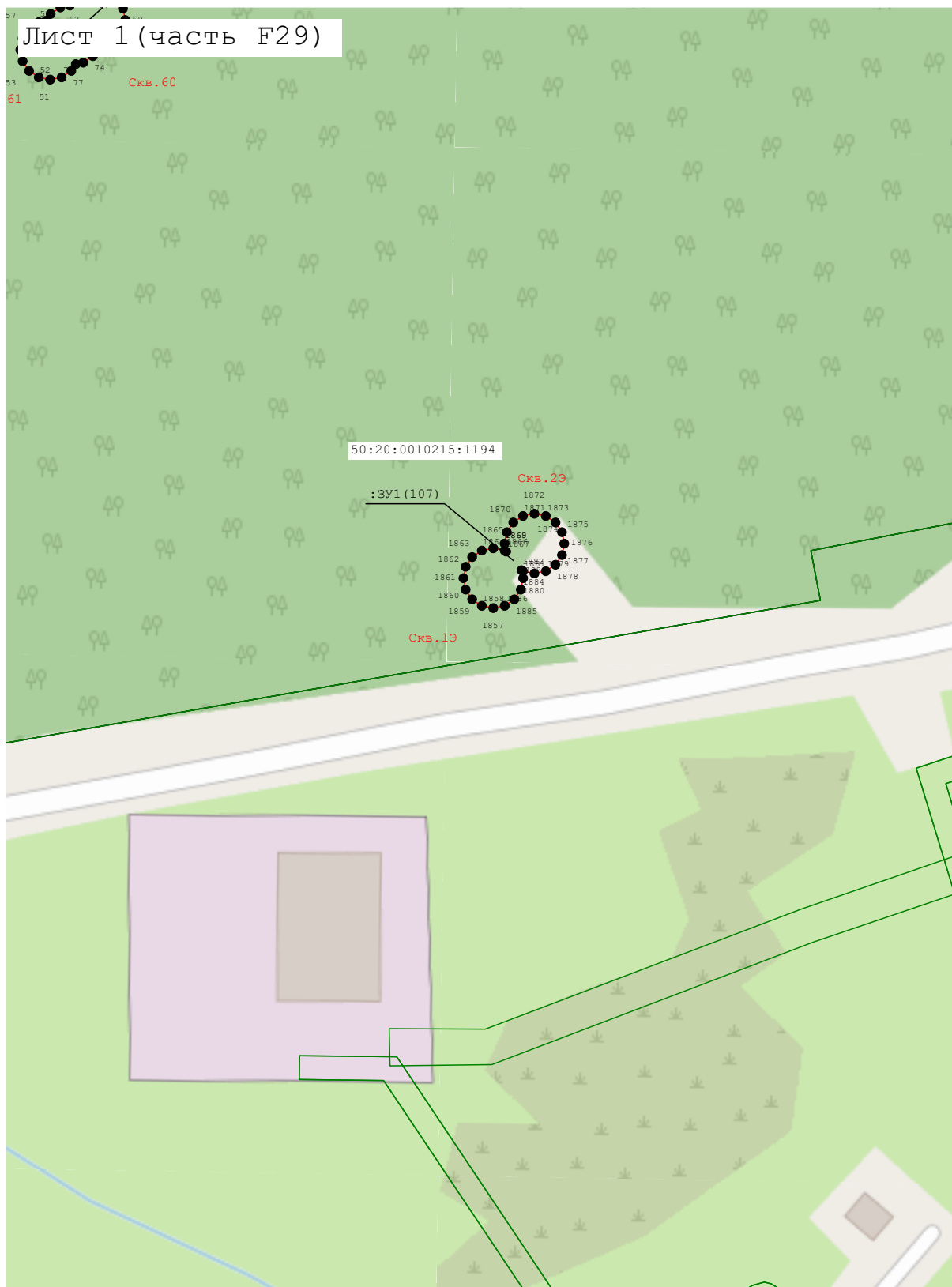
50:20:0010215:1194

Масштаб 1:1 000

Подпись _____ Дата « _____ » _____ 20 ____ г.

Место для оттиска печати (при наличии) лица, составившего описание местоположения границ объекта

Раздел 4
План границ объекта



Масштаб 1:1 000

Подпись _____ Дата « ____ » _____ 20 ____ г.

Место для оттиска печати (при наличии) лица, составившего описание местоположения границ объекта