

ОПИСАНИЕ МЕСТОПОЛОЖЕНИЯ ГРАНИЦ

Публичный сервитут объекта «Сооружение: распределительный газопровод низкого давления», кадастровый номер 50:20:0071303:854

(наименование объекта, местоположение границ которого описано (далее - объект))

Раздел 1

Сведения об объекте

№ п/п	Характеристики объекта	Описание характеристик
1	2	3
1	Местоположение объекта	Московская область, Одинцовский г.о., Лесной Городок пгт.
2	Площадь объекта ± величина погрешности определения площади ($P \pm \Delta P$)	264 м ² ± 6 м ²
3	Иные характеристики объекта	Вид объекта реестра границ: Зона с особыми условиями использования территории Вид объекта по документу: Публичный сервитут объекта «Сооружение: распределительный газопровод низкого давления», кадастровый номер 50:20:0071303:854 Содержание ограничений использования объектов недвижимости в пределах зоны или территории: Публичный сервитут, для целей размещения линейных объектов системы газоснабжения, их неотъемлемых технологических частей. Срок установления 588 месяцев. Владелец публичного сервитута: Акционерное Общество «Мособлгаз» (ИНН 5032292612, ОГРН 1175024034734). Адрес: Московская обл. г. Одинцово, д. Раздоры, 1-й км Рублево-Успенского шоссе, д. 1, корп. Б. Электронная почта : info@mosoblgaz.ru

Раздел 2

Сведения о местоположении границ объекта

1. Система координат МСК-50, зона 2

2. Сведения о характерных точках границ объекта





Обозначение характерных точек границ	Координаты, м		Метод определения координат характерной точки	Средняя квадратическая погрешность положения характерной точки (Mt), м	Описание обозначения точки на местности (при наличии)
	X	Y			
1	2	3	4	5	6
1	455 664,65	2 169 539,37	Аналитический метод	0,10	—
2	455 661,26	2 169 537,24	Аналитический метод	0,10	—
3	455 665,89	2 169 529,89	Аналитический метод	0,10	—
4	455 661,55	2 169 526,70	Аналитический метод	0,10	—
5	455 676,56	2 169 509,07	Аналитический метод	0,10	—
6	455 694,66	2 169 487,12	Аналитический метод	0,10	—
7	455 698,40	2 169 490,29	Аналитический метод	0,10	—
8	455 695,81	2 169 493,34	Аналитический метод	0,10	—
9	455 695,17	2 169 492,80	Аналитический метод	0,10	—
10	455 679,63	2 169 511,64	Аналитический метод	0,10	—
11	455 667,38	2 169 526,02	Аналитический метод	0,10	—
12	455 671,25	2 169 528,88	Аналитический метод	0,10	—
1	455 664,65	2 169 539,37	Аналитический метод	0,10	—
3. Сведения о характерных точках части (частей) границы объекта					
1	2	3	4	5	6
—	—	—	—	—	—

Раздел 4
План границ объекта



Масштаб 1:1 000

Используемые условные знаки и обозначения:

-  - граница зоны
-  - характерная точка границы зоны
-  - граница земельного участка по сведениям ЕГРН
-  - граница кадастрового квартала по сведениям ЕГРН
- 50:09:0080705 - кадастровый номер квартала
- 50:09:0080705:6 - кадастровый номер земельного участка

Подпись _____



Дата « 16 » марта 2026 г.

Место для оттиска печати (при наличии) лица, составившего описание местоположения границ объекта