

ОПИСАНИЕ МЕСТОПОЛОЖЕНИЯ ГРАНИЦ

Публичный сервитут объекта «Сооружение: газопровод», кадастровый номер 50:20:0071308:4419

(наименование объекта, местоположение границ которого описано (далее - объект))

Раздел 1

Сведения об объекте

№ п/п	Характеристики объекта	Описание характеристик
1	2	3
1	Местоположение объекта	Московская область, Одинцовский г.о., Лесной Городок пгт.
2	Площадь объекта ± величина погрешности определения площади ($P \pm \Delta P$)	908 м ² ± 11 м ²
3	Иные характеристики объекта	Вид объекта реестра границ: Зона с особыми условиями использования территории Вид объекта по документу: Публичный сервитут объекта «Сооружение: газопровод», кадастровый номер 50:20:0071308:4419 Содержание ограничений использования объектов недвижимости в пределах зоны или территории: Публичный сервитут, для целей размещения линейных объектов системы газоснабжения, их неотъемлемых технологических частей. Срок установления 588 месяцев. Владелец публичного сервитута: Акционерное Общество «Мособлгаз» (ИНН 5032292612, ОГРН 1175024034734). Адрес: Московская обл. г. Одинцово, д. Раздоры, 1-й км Рублево-Успенского шоссе, д. 1, корп. Б. Электронная почта : info@mosoblغاز.ru

Раздел 2

Сведения о местоположении границ объекта

1. Система координат МСК-50, зона 2

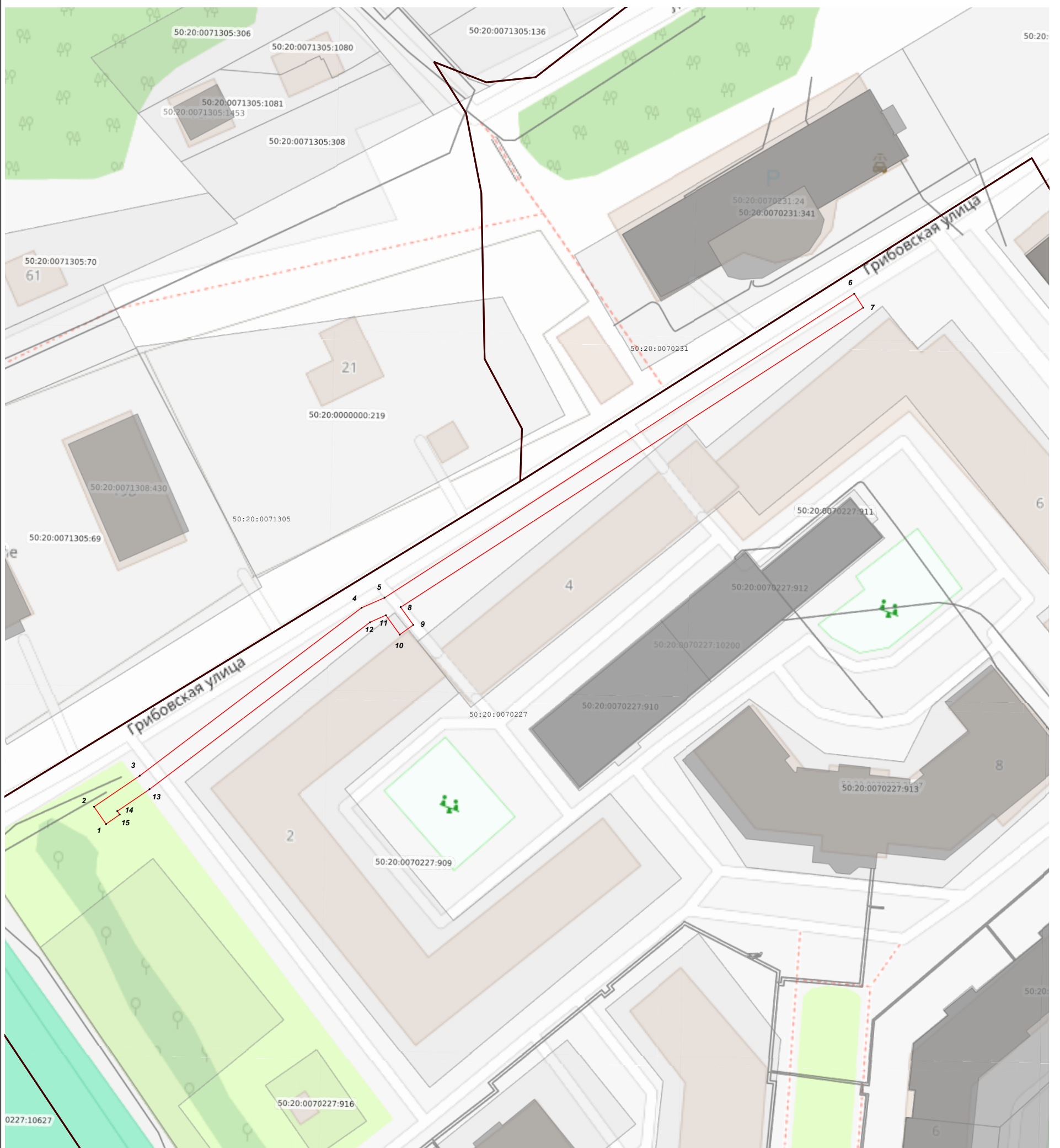
2. Сведения о характерных точках границ объекта

Обозначение характерных точек границ	Координаты, м		Метод определения координат характерной точки	Средняя квадратическая погрешность положения характерной точки (Mt), м	Описание обозначения точки на местности (при наличии)
	X	Y			
1	2	3	4	5	6
1	456 338,72	2 170 185,15	Аналитический метод	0,10	—
2	456 342,88	2 170 182,28	Аналитический метод	0,10	—
3	456 350,32	2 170 193,26	Аналитический метод	0,10	—
4	456 390,58	2 170 246,57	Аналитический метод	0,10	—
5	456 393,02	2 170 252,10	Аналитический метод	0,10	—
6	456 465,90	2 170 365,01	Аналитический метод	0,10	—
7	456 462,54	2 170 367,18	Аналитический метод	0,10	—
8	456 390,73	2 170 255,95	Аналитический метод	0,10	—
9	456 386,48	2 170 259,01	Аналитический метод	0,10	—
10	456 384,15	2 170 255,76	Аналитический метод	0,10	—
11	456 388,79	2 170 252,43	Аналитический метод	0,10	—
12	456 387,11	2 170 248,61	Аналитический метод	0,10	—
13	456 347,07	2 170 195,59	Аналитический метод	0,10	—
14	456 341,83	2 170 187,85	Аналитический метод	0,10	—
15	456 341,00	2 170 188,43	Аналитический метод	0,10	—
1	456 338,72	2 170 185,15	Аналитический метод	0,10	—

3. Сведения о характерных точках части (частей) границы объекта





1	2	3	4	5	6
—	—	—	—	—	—

Раздел 4
План границ объекта



Масштаб 1:1 000

Используемые условные знаки и обозначения:

-  - граница зоны
-  - характерная точка границы зоны
-  - граница земельного участка по сведениям ЕГРН
-  - граница кадастрового квартала по сведениям ЕГРН
- 50:09:0080705 - кадастровый номер квартала
- 50:09:0080705:6 - кадастровый номер земельного участка

Подпись _____



Дата « 16 » марта 2026 г.

Место для оттиска печати (при наличии) лица, составившего описание местоположения границ объекта