

## ОПИСАНИЕ МЕСТОПОЛОЖЕНИЯ ГРАНИЦ

Публичный сервитут объекта «Сооружение: газопровод низкого давления», кадастровый номер  
50:20:0060309:76

(наименование объекта, местоположение границ которого описано (далее - объект))

### Раздел 1

#### Сведения об объекте

№ п/п	Характеристики объекта	Описание характеристик
1	2	3
1	Местоположение объекта	Московская область, Одинцовский г.о., Клопово д
2	Площадь объекта ± величина погрешности определения площади ( $P \pm \Delta P$ )	419 м <sup>2</sup> ± 7 м <sup>2</sup>
3	Иные характеристики объекта	Вид объекта реестра границ: Зона с особыми условиями использования территории Вид объекта по документу: Публичный сервитут объекта «Сооружение: газопровод низкого давления», кадастровый номер 50:20:0060309:76 Содержание ограничений использования объектов недвижимости в пределах зоны или территории: Публичный сервитут, для целей размещения линейных объектов системы газоснабжения, их неотъемлемых технологических частей. Срок установления 588 месяцев. Владелец публичного сервитута: Акционерное Общество «Мособлгаз» (ИНН 5032292612, ОГРН 1175024034734). Адрес: Московская обл. г. Одинцово, д. Раздоры, 1-й км Рублево-Успенского шоссе, д. 1, корп. Б. Электронная почта : info@mosoblgaz.ru

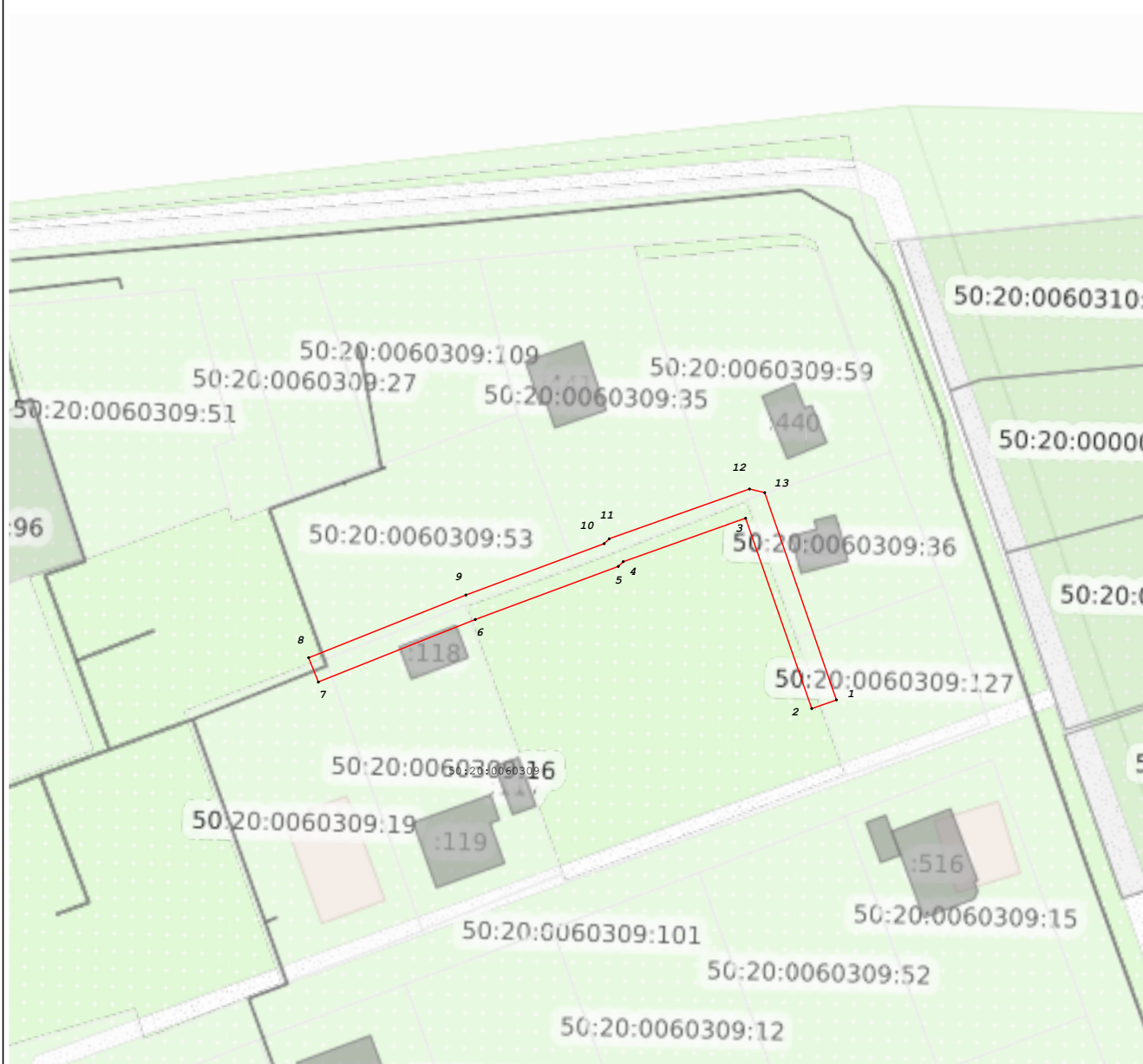
**Раздел 2**

**Сведения о местоположении границ объекта**

<b>1. Система координат</b> МСК-50, зона 2					
<b>2. Сведения о характерных точках границ объекта</b>					
Обозначение характерных точек границ	Координаты, м		Метод определения координат характерной точки	Средняя квадратическая погрешность положения характерной точки (Mt), м	Описание обозначения точки на местности (при наличии)
	X	Y			
1	2	3	4	5	6
1	462 347,66	2 147 286,27	Аналитический метод	0,10	—
2	462 346,33	2 147 282,50	Аналитический метод	0,10	—
3	462 375,36	2 147 272,39	Аналитический метод	0,10	—
4	462 368,74	2 147 253,68	Аналитический метод	0,10	—
5	462 368,01	2 147 252,93	Аналитический метод	0,10	—
6	462 359,91	2 147 231,06	Аналитический метод	0,10	—
7	462 350,37	2 147 207,06	Аналитический метод	0,10	—
8	462 354,09	2 147 205,58	Аналитический метод	0,10	—
9	462 363,65	2 147 229,62	Аналитический метод	0,10	—
10	462 371,48	2 147 250,76	Аналитический метод	0,10	—
11	462 372,22	2 147 251,54	Аналитический метод	0,10	—
12	462 379,81	2 147 272,98	Аналитический метод	0,10	—
13	462 379,26	2 147 275,30	Аналитический метод	0,10	—
1	462 347,66	2 147 286,27	Аналитический метод	0,10	—
<b>3. Сведения о характерных точках части (частей) границы объекта</b>					
1	2	3	4	5	6
—	—	—	—	—	—









**Раздел 4**  
**План границ объекта**



**Масштаб 1:1 000**

**Используемые условные знаки и обозначения:**

-  - Граница зоны
-  - Обозначение границы земельного участка, сведения о котором содержится в ЕГРН
-  - Обозначение границы кадастрового квартала по сведениям ЕГРН
-  - Характерная точка границы зоны
-  50:09:0020201 - Кадастровый номер квартала
-  50:09:0020201:66 - Кадастровый номер земельного участка

Подпись \_\_\_\_\_ Дата « 4 » \_\_\_\_\_ марта 20 26 г.



Место для оттиска печати (при наличии) лица, составившего описание местоположения границ объекта