

*УТВЕРЖДЕН*  
*Постановлением Администрации*  
*Одинцовского городского округа*  
*Московской области*  
*от* *№*

*Индивидуальный предприниматель*  
*Рядинский Евгений Анатольевич*  
*Тел. 8903-700-58-45, e-mail: psb-smet@yandex.ru*

Членство в саморегулируемой организации Ассоциация «Объединение градостроительного планирования и проектирования». Регистрационный номер П-021-503210254642-0131

Проект организации дорожного движения на  
внутриквартальном проезде г. Одинцово, ул. Верхне-  
Пролетарская д.16; ул. Маковского д.16,20,22,24,  
Одинцовского городского округа Московской области

**06.2026-ПРОЛ-ОДД**

Заказчик: Администрация Одинцовского городского округа Московской области

*2026 год.*

*Индивидуальный предприниматель  
Рядинский Евгений Анатольевич*

Проект организации дорожного движения на  
внутриквартальном проезде г. Одинцово, ул. Верхне-  
Пролетарская д.16; ул. Маковского д.16,20,22,24,  
Одинцовского городского округа Московской области

**06.2026-ПРОЛ-ОДД**

Индивидуальный предприниматель

Главный инженер проекта

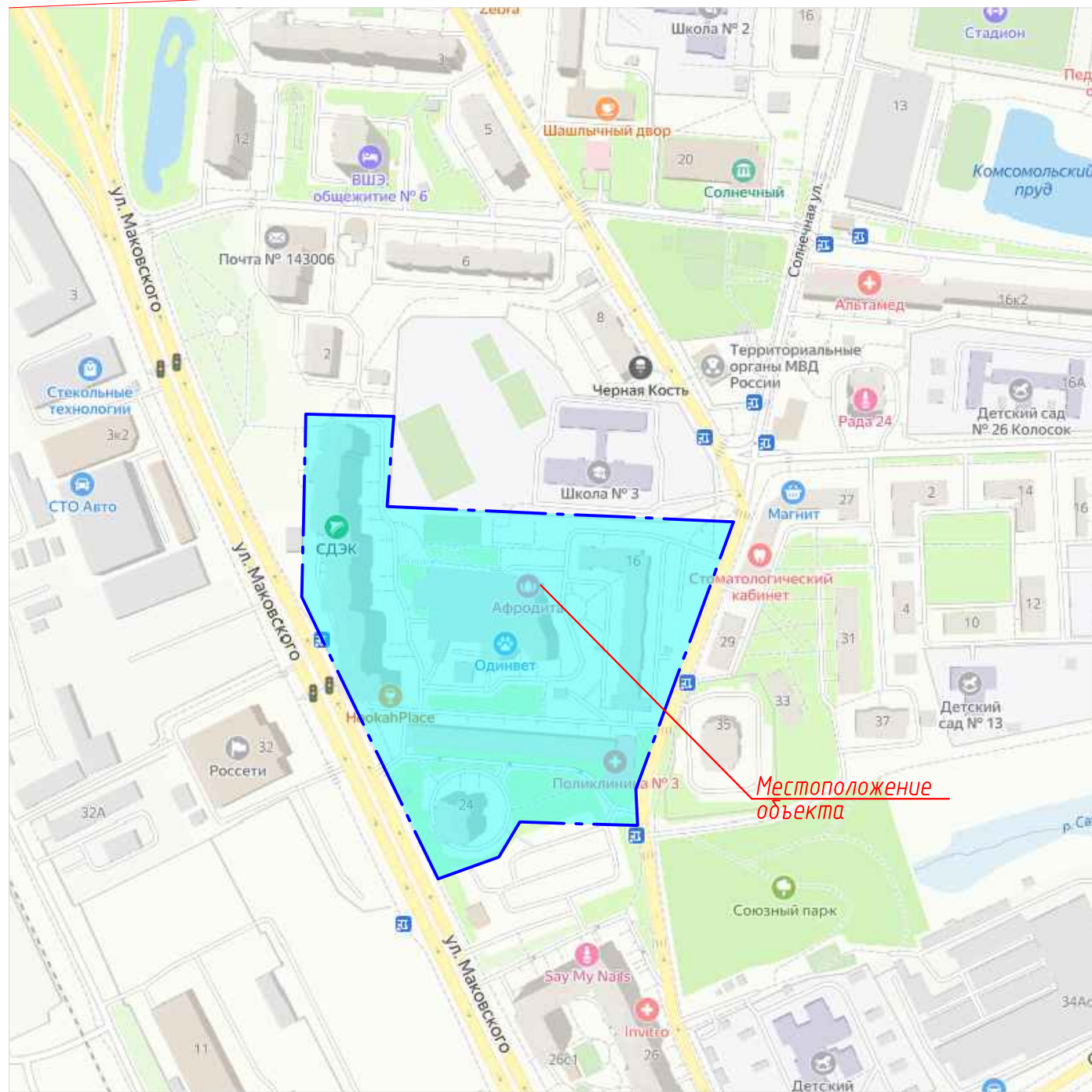
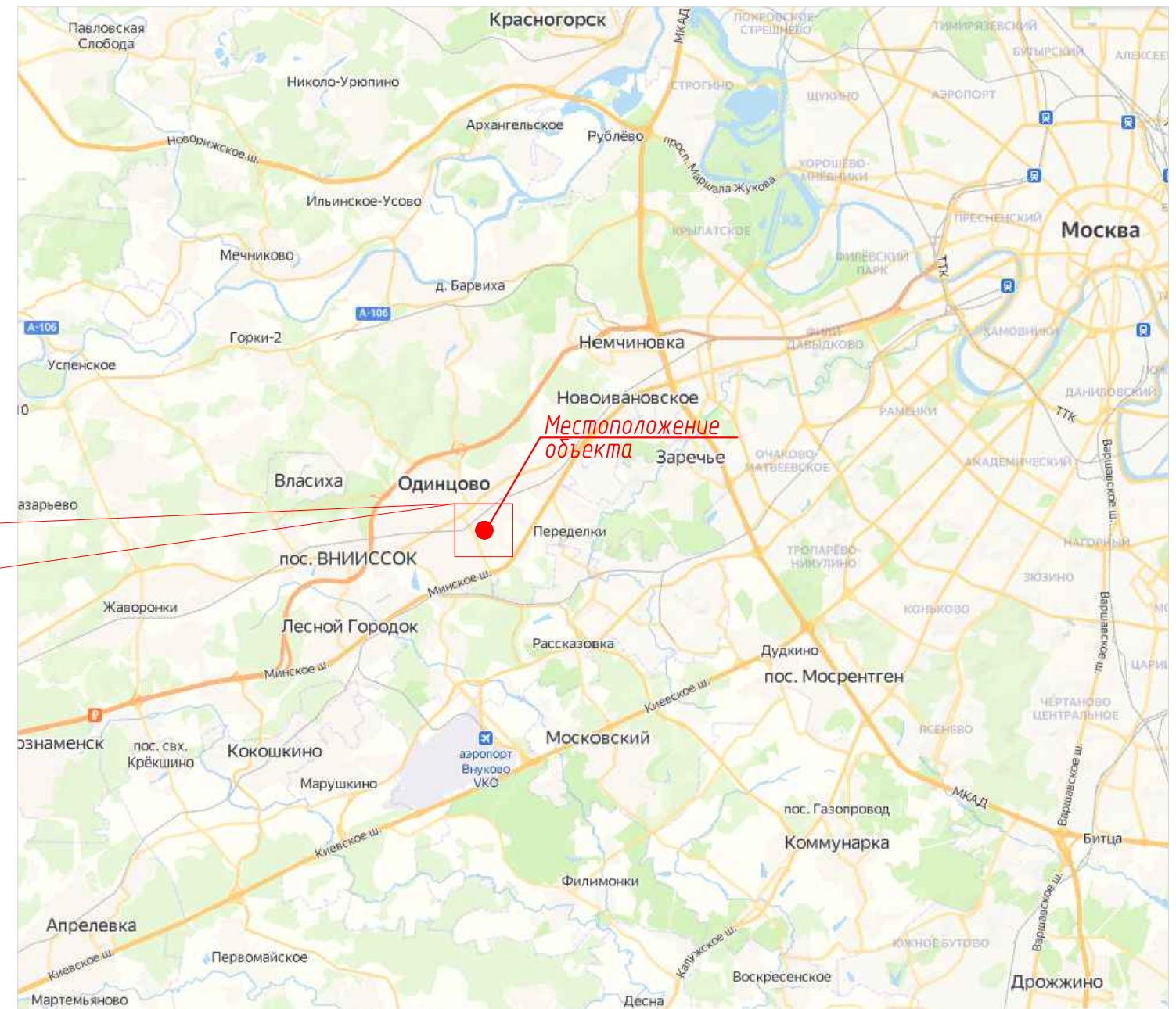


Рядинский Е.А.

Головань Д.В.

**2026 год.**





Местоположение  
объекта

### 06.2026-ПРОЛ-ОДД

Проект организации дорожного движения на внутриквартальном проезде г. Одинцово, ул. Верхне-Пролетарская д.16, ул. Маковского д.16,20,22,24, Одинцовского городского округа Московской области

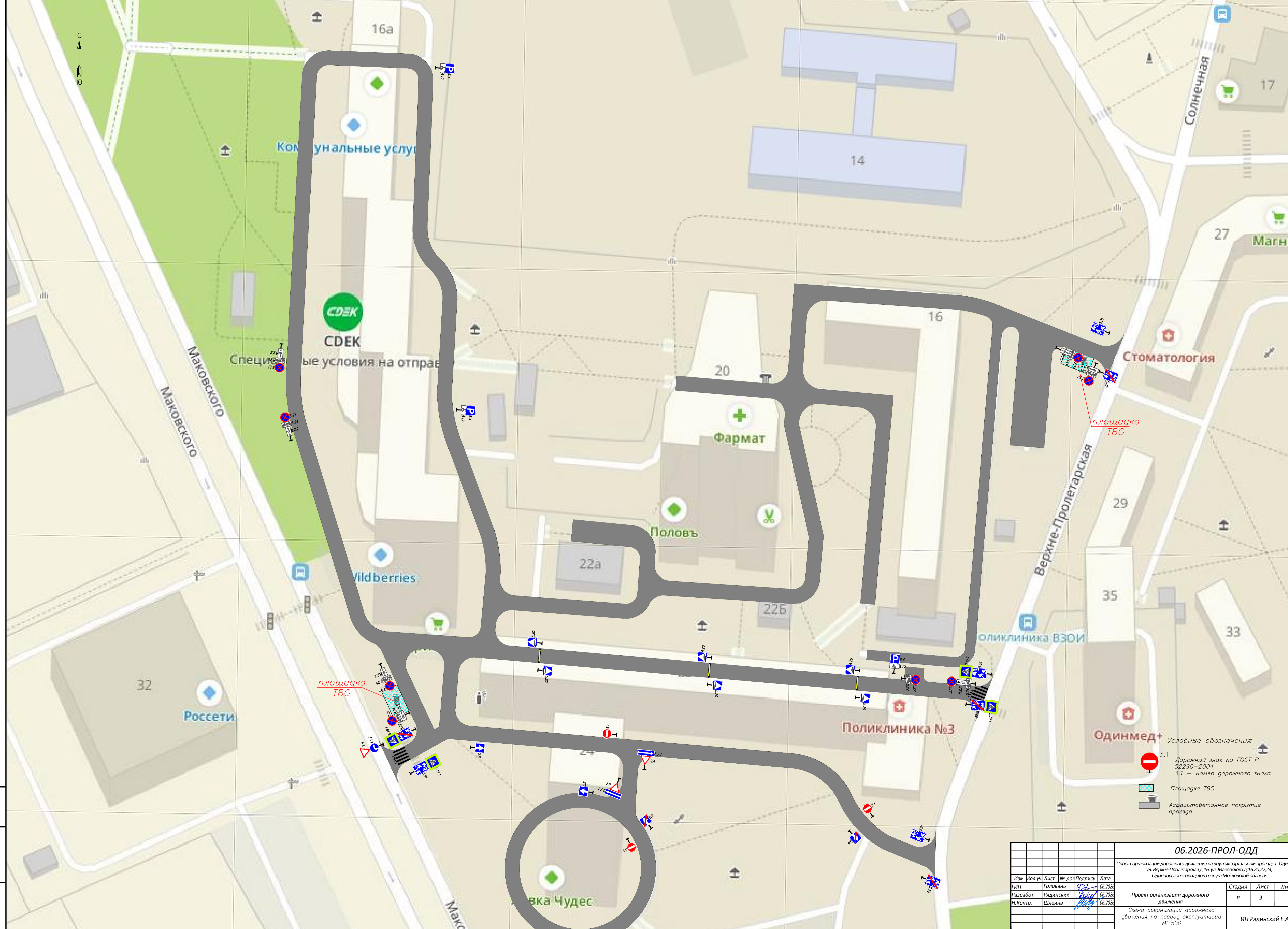
Изм.	Кол.уч.	Лист	№ док.	Подпись	Дата	Стадия	Лист	Листов
ГИП		Головань		<i>Головань</i>	06.2026	Проект организации дорожного движения	Р	2
Разработ.		Рядинский		<i>Рядинский</i>	06.2026			
Н.Контр.		Шлеина		<i>Шлеина</i>	06.2026			
Ситуационный план							ИП Рядинский Е.А.	




Согласовано:

Взамен инв. N

Подпись и дата

Инв N подл.



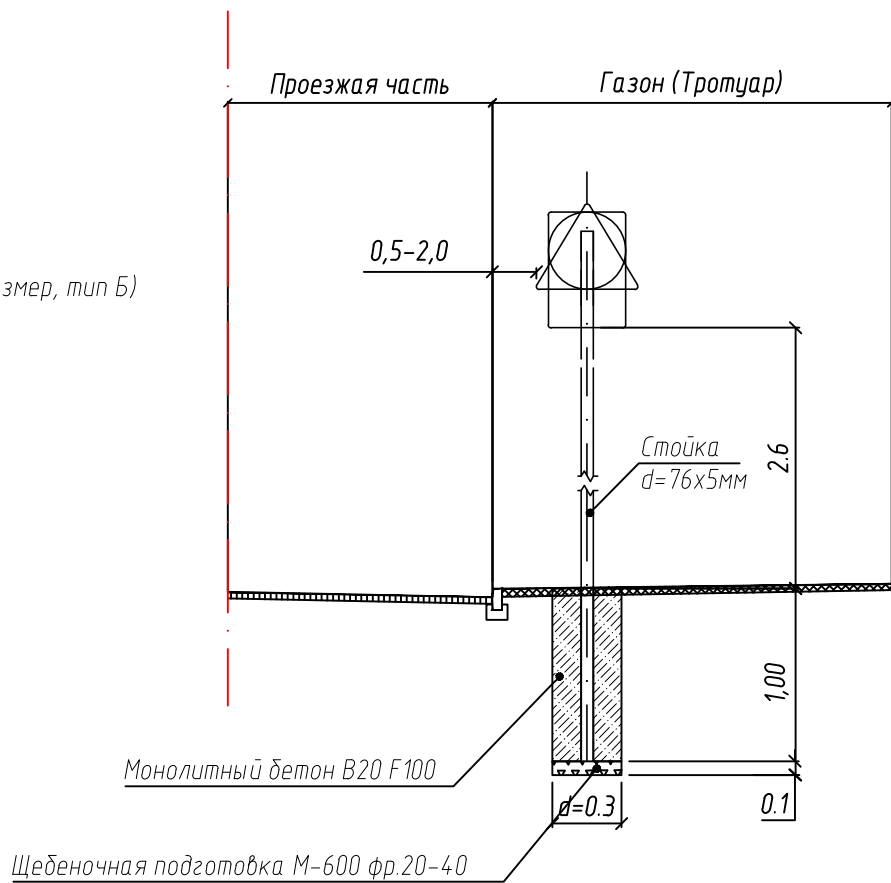
- Условные обозначения
- 3.1  Дорожный знак по ГОСТ Р 52290-2004, 3.1 – номер дорожного знака.
  -  Площадка ТБО
  -  Асфальтобетонное покрытие проезда

06.2026-ПРОЛ-ОДД						Стадия		
Проект организации дорожного движения на внутриквартальном проезде г. Одинцово, ул. Верхне-Пролетарская д.16; ул. Маковского д.16,20,22,24, Одинцовского городского округа Московской области						Р	З	Листов
Изм.	Кол.уч.	Лист	№ док.	Подпись	Дата	Проект организации дорожного движения		
						Схема организации дорожного движения на период эксплуатации. М: 500		
Гип	Головань	22			06.2026	ИП Рядинский Е.А.		
Разработ.	Рядинский				06.2026			
Н.Контр.	Шлейна				06.2026			

ИМВ: подл. Подпись и дата. Взам.инв.№:

Щитки знаков (II типоразмер, тип Б)

- 700 мм
- 700 мм
- △ 900 мм



Пояснительная записка к установке стоек под навеску дорожных знаков.

1. Место установки стоек под дорожные знаки строго установлено утвержденной «Схемой организации дорожного движения на период постоянной эксплуатации».
2. Установка дорожных знаков должна соответствовать ГОСТ Р 52289-2019 «Технические средства организации дорожного движения. Правила применения».
3. Щитки знаков должны быть 2-ого типоразмера и изготовлены в соответствии требованиями ГОСТ 52290-2004 «Знаки дорожные».
4. Очередность размещения щитков знаков на одной опоре (сверху вниз) должна соответствовать пункту 5.18 ГОСТ Р 52289-2019.
5. Стойки знаков устанавливают с правой и левой стороны, вне проезжей части.
6. Стойки типовых и индивидуальных дорожных знаков следует устанавливать в соответствии с типовым альбомом серии 3.503.9-80 «Опоры дорожных знаков на автомобильных дорогах» выпуск 1.
7. Стойки типовых дорожных знаков рекомендуется изготавливать из металлических оцинкованных труб диаметром 76 мм, с толщиной стенки 5 мм.
8. Длина стоек дорожных знаков определяется из условия: минимально допустимое расстояние от нижнего края знака до поверхности дорожного покрытия должно составлять, при установке сбоку от проезжей части, вне населенных пунктов от 1,5 до 3,0м, в населенных пунктах от 2,0м до 4,0м, плюс величина заглубления стойки в грунт. При этом верхний край знака должен возвышаться над верхним концом стойки на 0,15м. В проекте рекомендована высота установки 2,6м.
9. Стойки знаков закапывают в грунт на глубину не менее 1,0м. Для обеспечения большей устойчивости вокруг неё устраивают кольцо из монолитного бетона марки не ниже В 20. Под стойкой устраивают щебеночное основание толщиной 0,1м.
10. На поверхности земли не допускается устраивать выступающих цоколей.
11. Все размеры на чертеже указаны в метрах.

Согласовано

Взам. инв. №

Подп. и дата

Инв. № подл.

**06.2026-ПРОЛ-ОДД**

Проект организации дорожного движения на внутриквартальном проезде г. Одинцово, ул. Верхне-Пролетарская д.16; ул. Маковского д.16,20,22,24, Одинцовского городского округа Московской области

Изм.	Кол.уч.	Лист	№ док.	Подпись	Дата
ГИП		Головань		<i>Головань</i>	06.2026
Разработ.		Рядинский		<i>Рядинский</i>	06.2026
Н.Контр.		Шлеина		<i>Шлеина</i>	06.2026



Стадия	Лист	Листов
Р	4	

Схема установки типовых дорожных знаков  
ИП Рядинский Е.А.

Копировал

**Ведомость дорожных знаков на территории жилых домов**

№ п/п	Номер знака по ГОСТ	Наименование знака	Кол-во знаков	Примечание
<b>Знаки приоритета:</b>				
1	2.4	Уступите дорогу	3	
<b>Запрещающие знаки:</b>				
2	3.1	Въезд запрещен	3	
3	3.27	Стоянка запрещена	6	
<b>Предписывающие знаки:</b>				
4	4.12	Движение направо	1	
<b>Знаки особых предписаний:</b>				
5	5.5	Дорога с односторонним движением	2	
6	5.6	Конец дороги с односторонним движением	2	
7	5.7.1	Выезд на дорогу с односторонним движением	2	
8	5.19.1	Пешеходный переход	2	
9	5.19.2	Пешеходный переход	2	
10	5.20	Искусственная неровность	6	
11	5.21	Жилая зона	4	
12	5.22	Конец жилой зоны	4	
<b>Информационные знаки:</b>				
13	6.4	Парковка	3	
<b>Таблички:</b>				
14	8.2.2	Зона действия	4	
15	8.2.5	Зона действия	2	
16	8.17	Инвалиды	3	
17	8.24	Работает эвакуатор	6	
<b>Итого:</b>			<b>55</b>	

Взам. инв. №									
Подпись и дата							<b>06.2026-ПРОЛ-ОДД</b>		
	Изм.	Кол.уч	Лист	№ док	Подпись	Дата			
Инв.№ орг.	ГИП		Головань			06.2026	Стадия	Лист	Листов
	Разработал		Рядинский			06.2026	Р	5	
Ведомость установки дорожных знаков							ИП Рядинский Е.А.		