

Утверждена

от _____ № _____

Схема размещения гаражей, являющихся некапитальными сооружениями,

стоянок технических или других средств передвижения инвалидов вблизи их места жительства

Местоположение/кадастровый №: Московская область,

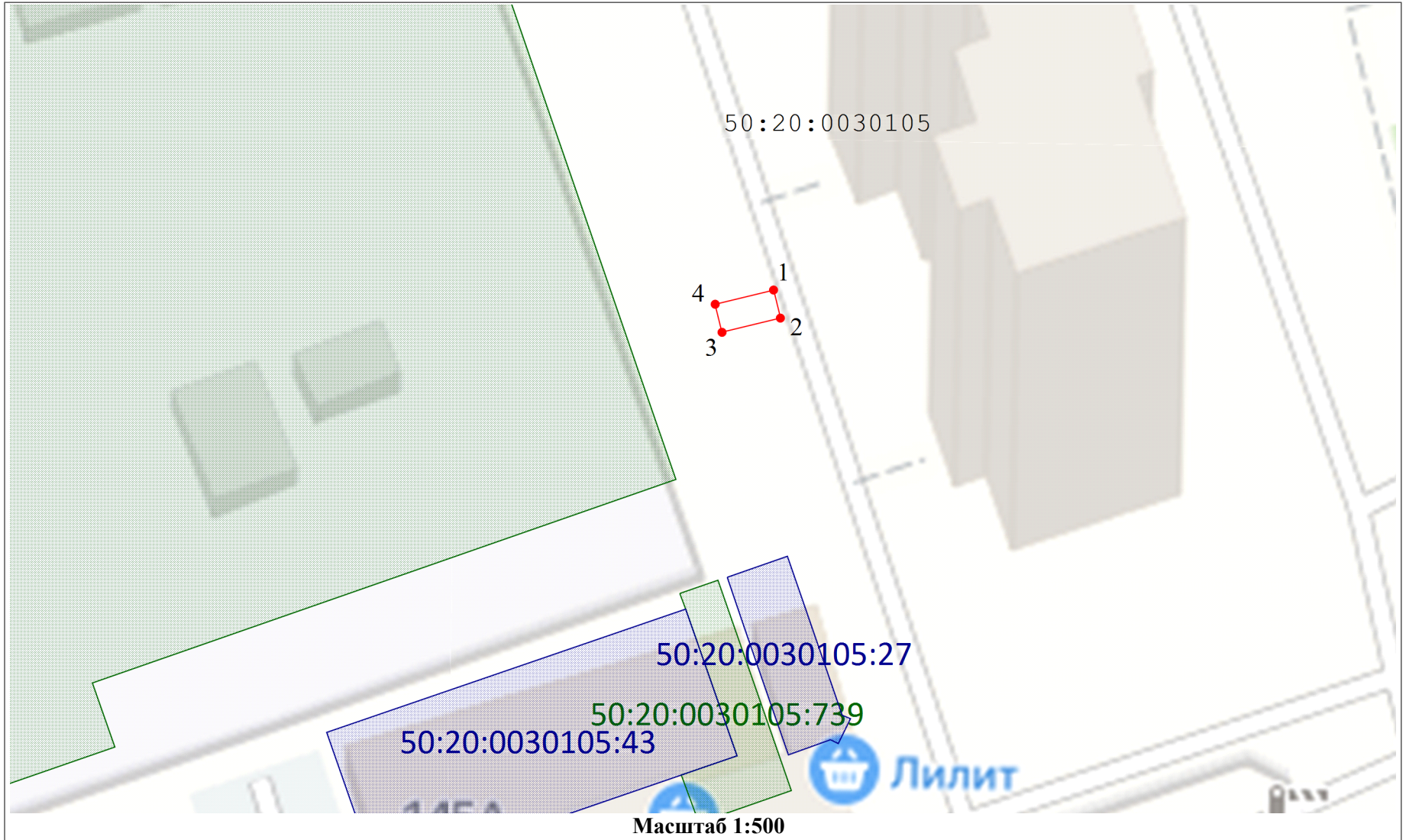
Одинцовский г.о., г. Одинцово, бульвар Маршала Крылова, кадастровый номер квартала 50:20:0030105

Площадь земельного участка: 13 кв.м.





Категория земель: земли населенных пунктов

Вид разрешенного использования: в соответствии с территориальной зоной

Обеспечение доступа: земли общего пользования



Условные обозначения:


-  - существующая часть границы, имеющиеся в ЕГРН сведения о которой достаточны для определения её на местности
-  - вновь образованная часть границы, сведения о которой достаточны для определения ее местоположения
- 50:49:0010110 - кадастровый номер квартала
- :321 - кадастровый номер земельного участка по сведениям ЕГРН
- :3У1 - обозначение образуемого земельного участка
-  - характерная точка границы земельного участка, сведения о которой отсутствуют в ЕГРН, местоположение которой определено при кадастровых работах (новая характерная точка)
- 1 - обозначение характерной точки границы, сведения о которой позволяют однозначно определить ее положение на местности
-  - земли общего пользования

Описание границ смежных землепользователей
от 1 до 1 - неразграниченная гос.собственность

Геоданные: МСК-50, зона 2

Имя точки	X, м	Y, м	Дирекцион. угол	S, м
Общая площадь - 13 кв.м.				
1	461 519,89	2 175 798,76	166° 17,8'	2,50
2	461 517,46	2 175 799,35	256° 17,8'	5,20
3	461 516,23	2 175 794,30	346° 17,8'	2,50
4	461 518,65	2 175 793,70	76° 17,8'	5,20
1	461 519,89	2 175 798,76		

Экспликация земель

Кадастровый номер	Площадь, кв.м.
	13 кв.м.
- земли неразграниченной государственной собственности	